

PROVENCE - ALPES CÔTE D'AZUR



INVENTAIRE GÉNÉRAL DU PATRIMOINE CULTUREL – RAPPORT ANNUEL 2015

Pôle jeunesse et citoyenneté – Direction de la culture
Service Inventaire et patrimoine
Hôtel de région – 27, place Jules Guesde – 13481 Marseille cedex 20

Responsable du service : Marceline Brunet – Tél. 04 88 10 76 66

Région



Provence-Alpes-Côte d'Azur

A – CONTEXTE ET POINTS FORTS DE L'ANNÉE 2015

L'année 2015 a été entièrement consacrée à divers projets de valorisation des études et de l'action du service.

2015 a vu en effet la conjonction de l'achèvement de la vaste étude topographique du Pays Asses, Verdon, Vaïre, Var, de celle de la villégiature de Sainte-Maxime et de celle du patrimoine industriel des parfumeries de Grasse. Toutes ces enquêtes ont nécessité entre 4 et 10 années d'investigation et de recherche historiques approfondies.

Une matière scientifique considérable, entièrement inédite, et particulièrement novatrice dans le cas de Grasse, demandait une restitution éditoriale.

Quatre ouvrages ont été publiés dans les collections nationales de l'Inventaire :

- Grasse, l'usine à parfums (Cahier du Patrimoine)
- Sainte-Maxime, station balnéaire des Années Folles (Images du Patrimoine)
- Habiter l'Alpage, cabanes d'estive au fil du Verdon (Parcours du Patrimoine)
- Distiller la lavande à Barrême (Parcours du Patrimoine)

Les deux ouvrages de la collection Parcours sont les premiers d'une série de publications qui restituera de 2015 à 2018 la plus grande partie de l'étude du Pays Asses, Verdon, Vaïre, Var, à travers un choix de thèmes représentatifs du patrimoine de ce territoire (patrimoine proto industriel, rural, mobilier religieux ...).

Par ailleurs, le projet Gertrude 1, dans lequel le service est particulièrement investi depuis l'origine du projet, est arrivé en 2015 dans sa dernière phase avec la livraison d'une version aboutie de l'interface de diffusion sur internet. Le service a donc programmé pour l'automne 2015 l'ouverture au public du portail de diffusion. Afin d'alimenter de manière satisfaisante le portail dès son ouverture, un travail de reprise des dossiers « papier », de leur numérisation et de leur adaptation à l'ergonomie Gertrude a été réalisé en mobilisant l'ensemble de l'équipe, chercheurs et techniciens. De la sorte, 6 500 dossiers ont pu être mis en ligne pour l'ouverture du site.

Celle-ci a été accompagnée d'une exposition, *Ouvert pour l'Inventaire*, présentant l'Inventaire général en Provence-Alpes-Côte d'Azur, ses missions, les méthodes de travail, quelques exemples d'acquis scientifiques, ainsi qu'un panorama des grands programmes en cours ces dix dernières années.

Ces deux événements ont été organisés à l'occasion des Journées européennes du patrimoine.

CONTEXTE PLURIANNUEL

Le service régional de l'Inventaire poursuit 3 grands objectifs :

- l'avancée de la couverture territoriale en inventaire topographique.
- la progression de grandes thématiques d'étude dont deux sont particulièrement caractéristiques du patrimoine régional : l'architecture de villégiature et l'architecture militaire moderne et contemporaine.
- la valorisation du patrimoine régional par la mise en ligne des résultats des études réalisées par le service.

Conformément à ces objectifs, 3 opérations nouvelles ont été mises en place en 2015, dans le cadre de partenariats avec la ville de Nice, le parc naturel régional du Verdon et le parc naturel régional des Baronnies provençales.

LES ENQUÊTES

Inventaire topographique du Pays Asses, Verdon, Vaïre, Var (Alpes-de-Haute-Provence)

L'inventaire du Pays, tel que défini dans la convention de 2009, s'est achevé en 2013 pour les enquêtes de terrain. Cependant, le service a décidé d'assurer hors convention l'étude de la commune de La Palud-sur-Verdon qui a tardivement rejoint le Pays en 2012, portant le total des communes à 41. L'étude de cette dernière commune s'est terminée en 2015, et les dossiers en résultant devraient être publiés sur le portail régional en 2016.

Le service s'est consacré en 2015 à la mise aux normes numériques des 3 000 dossiers dont la publication sur le portail régional avait été décidée.

Parallèlement, un programme de publication dans les collections nationales a été élaboré et deux parcours du patrimoine consacré au patrimoine de l'estive et aux distilleries de lavande ont été publiés. La sortie de ce dernier titre a coïncidé avec l'inauguration de la distillerie de lavande de Barrême, réhabilitée et ouverte au public dans le cadre du projet *Secrets de Fabriques* qui a reçu l'appui et l'accompagnement du service.

Inventaire topographique du Parc naturel régional des Baronnies provençales (Hautes-Alpes)

Opération nouvelle

Ce parc régional nouvellement créé est à cheval sur les Hautes-Alpes et la Drôme (Région Rhône-Alpes). En 2015, une convention de partenariat a été élaborée dans l'objectif de mettre en place un inventaire topographique du territoire du parc, encadré et dirigé scientifiquement par les deux services régionaux d'Inventaire.

Aux termes de la convention, la maîtrise d'ouvrage sera assurée par le Parc pour l'inventaire du patrimoine civil, industriel et domestique. Le Parc en délègue la maîtrise d'œuvre dans le cadre d'un marché de prestation. Le service de l'Inventaire assurera de son côté l'étude du patrimoine religieux, architectural et mobilier. L'opération débute en 2016 avec l'étude de deux communes : Châteaufort-de-Chabres dans les Hautes-Alpes et Barret-de-Lioures dans la Drôme.

Les études thématiques

en cours se répartissent entre grandes thématiques régionales (l'architecture militaire, les grands équipements) ou nationales (l'architecture de villégiature, le recensement du patrimoine industriel) et des thématiques locales ouvertes en fonction d'opportunités ou à la demande de collectivités qui souhaitent conduire en partenariat avec la Région des inventaires sur leur territoire.

Dans ces cas, la démarche thématique permet d'obtenir rapidement des résultats valorisables. A terme, l'addition des thèmes tend à couvrir topographiquement le territoire. Le partenariat mis en place avec le Pays d'Art et d'Histoire de la Provence Verte en est un très bon exemple.

Thématique architecture de villégiature

- Sainte-Maxime
L'étude de la commune de Sainte-Maxime s'est achevée par la publication d'un ouvrage de la collection Images du Patrimoine : *Sainte-Maxime, station balnéaire des Années Folles*.
- Menton
En 2016, le service engage l'étude de Menton, dont le recensement avait été réalisé par un prestataire en 2013-2014.
- Nice

Opération nouvelle

Dans le cadre de sa candidature au patrimoine mondial de l'UNESCO, la ville de Nice a sollicité l'appui scientifique du

service pour la mise en place d'un inventaire de son patrimoine de villégiature. Une convention de partenariat scientifique sera signée en 2016 pour contractualiser les modalités de cet inventaire, conduit par le service patrimoine de la ville de Nice et encadré par le service de l'Inventaire qui en assurera la diffusion sur son portail régional. Voir annexe 1.

Thématique patrimoine industriel

- Étude de la parfumerie à Grasse (06)
Comme prévu, l'opération sur le patrimoine industriel de la parfumerie (usines et moulins) s'est terminée par la publication d'un ouvrage de la collection *Cahiers du Patrimoine : Grasse, l'usine à parfums*.
- Recensement du patrimoine industriel du bassin d'Aubagne (13)
Le marché 2015 a du être annulé. Il est envisagé de le republier en 2016.

Thématique architecture militaire : fortifications du littoral varois (marché de prestation passé avec Christian Corvisier)

L'étude du secteur militaire de Toulon a commencé en 2010. La dernière phase, consacrée à la ville elle-même et à la presqu'île de Saint-Mandrier-sur-Mer s'est achevée comme prévu fin 2015 avec la remise définitive des dossiers monographiques relatifs aux communes de Toulon, Saint-Mandrier et La Valette-du-Var. Ces dossiers seront versés sur le portail de diffusion en 2016. La poursuite de l'étude du littoral varois n'est pas envisagée avant 2017.

Thématique Grands équipements

Après les études consacrées ces dernières années à la ligne de la voie ferrée Digne-Nice (le Train des Pignes) et aux infrastructures liées au fleuve Rhône², le service encadre actuellement une étude sur le patrimoine portuaire de la région.

Le service a fourni la méthodologie et le système normatif, il a participé à l'écriture du cahier des charges et assure le suivi scientifique de l'étude. Celle-ci est réalisée par un prestataire externe dans le cadre d'un appel d'offre diligenté par le service Mer et Littoral de la Direction du Développement des Territoires de la Région. Cette opération est la première étude mise en œuvre dans un tel cadre transversal. Le prestataire a remis en 2015 la totalité de l'étude.

Voir CCST dans le bilan 2013

Thématique patrimoine de la République du Pays de la Provence Verte

La fin de l'opération a du être repoussée à 2016, du fait de la mobilisation du Pays d'Art et d'Histoire sur un autre projet. Le service attend en 2016 la livraison des dossiers des 3 dernières communes inventoriées. Le basculement de l'ensemble des notices dans la base de données du service est prévu en 2016.

Voir convention dans le bilan 2013.

Thématique Patrimoine de l'eau dans le parc naturel régional du Verdon (Alpes-de-Haute-Provence et Var).

Opération nouvelle

Le parc du Verdon manifeste depuis toujours un intérêt tout particulier pour le recensement de son patrimoine et la mise à disposition des informations auprès du public. Il alimente régulièrement un système d'information territorial dédié au patrimoine bâti. Cependant, les inventaires concernés sont jusqu'à présent des recensements préliminaires souvent réalisés par des bénévoles ou sans cadre d'étude rigoureux.

La convention passée en 2015 va mettre en place une véritable mission d'inventaire au sein du parc, une chargée de mission étant affectée à cette tâche. Le parc a choisi une approche thématique répondant à ses objectifs d'aménagement et de conseil.

Le premier thème abordé est celui du patrimoine bâti lié à l'eau. Le service encadre et conseille la chargée de mission, les résultats seront saisis dans l'applicatif Gertrude.

Thématique patrimoine religieux du Vaucluse

Cette opération fait l'objet d'une convention de partenariat, renouvelée tous les ans depuis 2014, avec le Département du Vaucluse (Conservation départementale des musées). Le Département mobilise des crédits européens, avec un complément régional, et procède par marchés de prestation. Le service encadre scientifiquement l'opération. Les dossiers sont saisis directement sur la base de données Gertrude.

En 2015, l'opération a porté sur les communes de Bonnieux, Le Crestet, Entrechaux, Gargas, Roussillon, St-Saturnin-les-Apt.

¹ Nice, capitale d'hiver.

Du proto-tourisme hivernal au tourisme estival, 1760-1960

² Opération programmée dans le cadre du CPIER Plan Rhône.
La Région Rhône-Alpes a conduit une étude similaire.

LA VALORISATION DES ACQUIS DOCUMENTAIRES

Le service consacre également un effort conséquent à la mise en valeur de ses ressources documentaires en travaillant à les rendre accessibles au public.

En effet, en 40 ans d'enquêtes et d'études, le service a produit une somme considérable de richesses documentaires, matérialisée par plus de 25 000 dossiers et plus de 180 000 photographies, cartes et relevés.

L'informatisation rétroactive de bon nombre d'enquêtes et du fichier de l'iconothèque, l'avancement du plan pluriannuel de numérisation des phototypes argentiques constituent une tâche de fond entreprise depuis plusieurs années dans l'objectif de la mise en ligne de cette documentation sur le site internet de la Région.

Le projet GERTRUDE

Depuis 2008, le service participe activement au projet inter-régional Gertrude, en tant que membre du comité de projet chargé de la définition de l'outil, de l'élaboration du cahier des charges et des spécifications fonctionnelles. Il a également été pilote pour l'installation et les premiers tests d'utilisation du logiciel. Le service a ensuite pris part au comité de maintenance chargé des opérations de VSR et de la mise en œuvre des évolutions de la version 1 du logiciel. Dans la phase de déploiement, le service, en tant que pilote, a assuré la formation à l'outil pour les équipes de 5 régions.

Depuis 2012, tous les nouveaux dossiers produits en interne sont saisis dans GERTRUDE et depuis 2014, tous les dossiers d'inventaire produits par des prestataires sont également saisis en ligne.

En 2015 le prestataire a livré une mise à jour comportant une amélioration significative de l'interface de diffusion publique, rendant possible une opération de communication sur l'existence de ce nouvel outil de diffusion des dossiers d'inventaire. A l'occasion de l'ouverture au public du site, environ 6 500 dossiers ont été mis en ligne.

Le service a continué à œuvrer au sein du comité Gertrude, notamment pour affiner les spécifications de la version 1.4 et tester cette dernière version, dont le déploiement à l'ensemble des régions devrait se faire en avril 2016.

Le plan de numérisation des phototypes

Conçu à l'origine (1996) sous forme thématique, il comprend depuis 2006 un volet topographique dédié aux inventaires topographiques indexés dans les bases Mérimée et Palissy.

L'objectif répondait alors aux incitations du Ministère de la Culture et de la Communication à mettre en œuvre la complétude des bases, c'est à dire à proposer aux consultants en ligne des notices Mérimée et/ou Palissy systématiquement illustrées.

Ce nouveau programme a d'abord concerné le département des Hautes-Alpes. A partir de 2009 il a été étendu au département du Var. En 2015, le service a achevé les numérisations sur le Vaucluse, qui avaient été initiées en 2013.

Une nouvelle thématique a commencé d'être numérisée : les arènes des Bouches-du-Rhône.

Si les versements dans Mémoire ont du être interrompus depuis 2013 pour des raisons techniques, le service continue d'alimenter régulièrement sa banque d'images en ligne Patrimages : 115 746 images au 31/12/2015.

A.2 LES OPÉRATIONS

Intitulé du programme	Inventaire topographique en Provence-Alpes-Côte d'Azur
Intitulé de l'opération	PAYS ASSES, VERDON, VAÏRE, VAR
Département(s) de l'opération	Alpes-de-Haute-Provence
Nbre de communes concernées	41
Nature de l'opération	Inventaire topographique
Année de début de l'opération	2004
Année prévue de fin de l'opération	2015
Prise en compte de l'architecture	Oui
Prise en compte des objets mobiliers	Oui
Mode opératoire de l'opération	Interne et externalisation partielle
Existence d'une convention	Oui
Volet financier de la convention	Non
Intitulés détaillés des partenaires en précisant le maître d'œuvre principal	Pays Asses, Verdon, Vaïre, Var
Nom du responsable de l'opération au sein du SRI	Maïna Masson
Valorisation prévue	Plusieurs publications dans les 3 collections nationales, prévues de 2015 à 2018. Trois publications électroniques sont en ligne sur le site de la Région (les ruchers, la cathédrale de Senez, le peintre François Mimault). Depuis le début de l'opération, conférence de restitution dans les communes qui en font la demande. Participation au projet Secrets de Fabriques (valorisation touristique du patrimoine industriel du Pays) : accompagnement scientifique, fourniture de données, encadrement des projets de muséographie des édifices ouverts au public, aide et conseil)
Bilan 2015	Publication de deux Parcours du patrimoine : <i>Habiter l'alpage, cabanes d'estive au fil du Verdon</i> <i>Distiller la lavande à Barrême</i> L'achèvement de la rédaction des dossiers, prévue en 2015, n'a pas pu être totalement réalisé, du fait de la mobilisation de tous les chercheurs pour la mise en ligne des dossiers et la réalisation de l'exposition-bilan « Ouvert pour Inventaire ».
Objectifs 2016	Publication de 3 Parcours du Patrimoine : <i>La minoterie des Alpes</i> <i>La cathédrale d'Entrevaux</i> (titre provisoire) <i>Itinéraires religieux dans le Val d'Allos</i> (titre à provisoire) Préparation d'une publication dans la collection des Cahiers du Patrimoine consacrée à l'architecture rurale (thème général à préciser) Poursuite de la rédaction et de la mise en ligne des dossiers
Nombre cumulé de dossiers ouverts au 31.12.2015	4 907
Nombre cumulé de dossiers en ligne sur le portail de diffusion régional au 31.12.2015	3 275

Intitulé du programme	Inventaire topographique en Provence-Alpes-Côte d'Azur
Intitulé de l'opération	PARC NATUREL RÉGIONAL DES BARONNIES PROVENÇALES
Objectifs et /ou problématique scientifique de l'opération	Le PNR des Baronnies provençales a été créé en 2015. Conformément à sa charte, il s'engage dans une démarche d'inventaire topographique de son patrimoine, en partenariat avec le service de l'Inventaire. Le parc s'étend sur les Hautes-Alpes et la Drôme, en région Rhône-Alpes.
Département(s) de l'opération	Hautes-Alpes
Nbre de communes concernées	34
Nature de l'opération	Inventaire topographique
Année de début de l'opération	2016
Année prévue de fin de l'opération	–
Prise en compte de l'architecture	Oui
Prise en compte des objets mobiliers	Oui
Mode opératoire de l'opération	Interne / partenariat / prestation
Existence d'une convention	Oui
Volet financier de la convention	Oui
Intitulés détaillés des partenaires en précisant le maître d'œuvre principal	Maître d'ouvrage principal : PNR des Baronnies provençales pour l'inventaire du patrimoine civil, industriel et domestique Maître d'œuvre principal de la 1 ^e tranche : Architecture bâti Rural Inventaire, prestataire du PNR Maîtres d'ouvrage et maîtres d'œuvre secondaires : les services de l'Inventaire général des deux régions pour le patrimoine religieux, architectural et mobilier
Nom du responsable de l'opération au sein du SRI	Benoît de Geyer : direction générale de l'opération et encadrement du prestataire du parc
Nom du chargé de l'opération si différent	Aurélié Bonan : inventaire du patrimoine religieux
Valorisation prévue	Aucune à ce stade
Bilan 2015	Négociation et conclusion de la convention de partenariat entre la Région PACA et le PNR. Mise en œuvre du CCST et des grilles de repérage sur le patrimoine du bâti en concertation avec le service de l'Inventaire Rhône-Alpes. Voir textes en annexe 2.
Objectifs 2016	Première tranche : inventaire des communes de Châteauneuf-de-Chabres (PACA) et Barret-de-Lioures (RA). Début des enquêtes de terrain pour l'architecture rurale et le patrimoine religieux.
Nombre cumulé de dossiers ouverts au 31.12.2015	/
Nombre cumulé de dossiers en ligne sur le portail de diffusion régional au 31.12.2015	7


Intitulé du programme	Inventaire du patrimoine de villégiature
Intitulé de l'opération	PATRIMOINE DE LA VILLÉGIATURE DE MENTON
Département(s) de l'opération	Alpes-Maritimes
Nbre de communes concernées	1
Nature de l'opération	Inventaire thématique
Année de début de l'opération	2016
Année prévue de fin de l'opération	2018
Prise en compte de l'architecture	Oui
Prise en compte des objets mobiliers	Oui
Mode opératoire de l'opération	Interne
Existence d'une convention	non
Nom du responsable de l'opération au sein du SRI	Geneviève Négrel
Valorisation prévue	Aucune pour le moment



	PATRIMOINE DE LA VILLÉGIATURE DE MENTON
Bilan 2015	Le patrimoine de villégiature de la commune a fait l'objet d'un recensement préalable par prestataire externe, en 2013-2014.
Objectifs 2016	Début des enquêtes de terrain en avril 2016.
Nombre cumulé de dossiers ouverts au 31.12.2015	267 notices de recensement produites en 2014.
Nombre cumulé de dossiers en ligne sur le portail de diffusion régional au 31.12.2015	Sans objet

Intitulé du programme	Inventaire du patrimoine de villégiature
Intitulé de l'opération	PATRIMOINE DE LA VILLÉGIATURE DE NICE
Département(s) de l'opération	Alpes-Maritimes
Nbre de communes concernées	1
Nature de l'opération	Inventaire thématique
Année de début de l'opération	2016
Année prévue de fin de l'opération	2020
Prise en compte de l'architecture	Oui
Prise en compte des objets mobiliers	Oui
Mode opératoire de l'opération	Partenariat
Existence d'une convention	oui
Volet financier de la convention	non
Intitulés détaillés des partenaires en précisant le maître d'œuvre principal	Direction du Patrimoine, Archéologie et Archives, Service du Patrimoine Historique de la ville de Nice
Nom du responsable de l'opération au sein du SRI	Benoît de Geyer
Nom du chargé de l'opération si différent	Jean-Paul Potron et Roberte Dallo, Service du Patrimoine Historique de la ville de Nice
Valorisation prévue	Aucune à l'heure actuelle
Bilan 2015	Négociation et vote de la convention de partenariat avec la ville de Nice Voir texte en annexe 1
Objectifs 2016	Signature de la convention en mars Rédaction du CCST de mars à mai Début des enquêtes sur le secteur du Mont Boron
Nombre cumulé de dossiers ouverts au 31.12.2015	/
Nombre cumulé de dossiers en ligne sur le portail de diffusion régional au 31.12.2015	/

Intitulé du programme	Inventaire du patrimoine de villégiature
Intitulé de l'opération	PATRIMOINE DE LA VILLÉGIATURE DE SAINTE-MAXIME
Département(s) de l'opération	Var
Nbre de communes concernées	1
Nature de l'opération	Inventaire thématique
Année de début de l'opération	2010
Année prévue de fin de l'opération	2014
Prise en compte de l'architecture	Oui
Prise en compte des objets mobiliers	Oui
Mode opératoire de l'opération	Interne
Existence d'une convention	non
Nom du responsable de l'opération au sein du SRI	Geneviève Négrel
Valorisation prévue	Publication d'un numéro de la collection Images du Patrimoine

	PATRIMOINE DE LA VILLÉGIATURE DE SAINTE-MAXIME
Bilan 2015	Publication d'une Image du Patrimoine : Sainte-Maxime, station balnéaire des Années Folles
Objectifs 2016	Opération achevée.
Nombre cumulé de dossiers ouverts au 31.12.2015	153
Nombre cumulé de dossiers en ligne sur le portail de diffusion régional au 31.12.2015	153

Intitulé du programme	Inventaire du patrimoine industriel
Intitulé de l'opération	PATRIMOINE INDUSTRIEL DE GRASSE
Département(s) de l'opération	Alpes-Maritimes
Nbre de communes concernées	1
Nature de l'opération	Inventaire thématique
Année de début de l'opération	2007
Année prévue de fin de l'opération	2015
Prise en compte de l'architecture	Oui
Prise en compte des objets mobiliers	Oui
Mode opératoire de l'opération	partenariat
Existence d'une convention	Oui
Volet financier de la convention	Oui
Intitulés détaillés des partenaires en précisant le maître d'œuvre principal	Ville de Grasse, service patrimoine ville d'Art et d'Histoire
Nom du responsable de l'opération au sein du SRI	Géraud Buffa
Nom du chargé de l'opération si différent	ville de Grasse : Gabriel Benalloul
Valorisation prévue	Publication dans la collection Cahiers du Patrimoine
Bilan 2015	Publication dans la collection Cahiers du Patrimoine : <i>Grasse, l'usine à parfums</i>
Objectifs 2016	Compléments : reprise de mise en forme, ouverture de quelques dossiers supplémentaires.
Nombre cumulé de dossiers ouverts au 31.12.2015	115
Nombre cumulé de dossiers en ligne sur le portail de diffusion régional au 31.12.2015	102

Intitulé du programme	Architecture militaire en PACA, fortifications du littoral
Intitulé de l'opération	ARCHITECTURE MILITAIRE DE LA PLACE DE TOULON
Département(s) de l'opération	Var
Nbre de communes concernées	3
Nature de l'opération	Inventaire thématique
Année de début de l'opération	2012
Année prévue de fin de l'opération	2015
Prise en compte de l'architecture	Oui
Prise en compte des objets mobiliers	non
Mode opératoire de l'opération	externalisation
Existence d'une convention	non
Nom du responsable de l'opération au sein du SRI	Brigitte Fournel
Nom du chargé de l'opération si différent	Prestataire : Christian Corvisier
Valorisation prévue	aucune



⇒		ARCHITECTURE MILITAIRE DE LA PLACE DE TOULON
Bilan 2015		Dernière campagne de terrain effectuée sur les communes de Saint-Mandrier et La Valette, 19 dossiers rédigés et remis à l'échéance du marché (31/12/2015). Relecture, contrôle et mise aux normes Gertrude des 43 dossiers relatifs au secteur militaire de Toulon réalisés entre 2010 et 2014
Objectifs 2016		Relecture, contrôle et mise aux normes Gertrude des 19 dossiers de la dernière tranche 2015. Publication en ligne de l'ensemble des dossiers de la place de Toulon.
Nombre cumulé de dossiers ouverts au 31.12.2015	98	
Nombre cumulé de dossiers en ligne sur le portail de diffusion régional au 31.12.2015	0	

Intitulé du programme	Inventaire thématique du Pays de la Provence Verte
Intitulé de l'opération	PATRIMOINE DE LA RÉPUBLIQUE
Département(s) de l'opération	Var
Nbre de communes concernées	39
Nature de l'opération	Inventaire thématique
Année de début de l'opération	2012
Année prévue de fin de l'opération	2016
Prise en compte de l'architecture	Oui
Prise en compte des objets mobiliers	Oui
Mode opératoire de l'opération	partenariat
Existence d'une convention	Oui
Volet financier de la convention	Oui
Intitulés détaillés des partenaires en précisant le maître d'œuvre principal	Syndicat mixte intercommunal de la Provence Verte, Pays d'Art et d'Histoire
Nom du responsable de l'opération au sein du SRI	Benoît de Geyer
Nom du chargé de l'opération si différent	chercheur Pays : Karine Orengo
Valorisation prévue	Publication dans la collection Laissez vous conter le Pays ; mise en ligne des notices Mérimée et Palissy sur le site internet du Pays d'Art et d'Histoire, exposition envisagée en 2016.
Bilan 2015	Rédaction des notices pour les 5 communes étudiées en 2014 : 75 notices Mérimée et 67 notices Palissy. Il reste à compléter la saisie pour 3 communes.
Objectifs 2016	Intégration des notices dans l'outil Gertrude, mise aux normes en vue de la publication sur le portail de diffusion, envisagée pour fin 2016 ou 2017. Le Pays prévoit la présentation d'une exposition et la publication d'un ouvrage dans la collection Laissez vous conter le Pays au printemps 2016.
Nombre cumulé de dossiers ouverts au 31.12.2015	191 dossier architecture et 158 dossiers objets
Nombre cumulé de dossiers en ligne sur le portail de diffusion régional au 31.12.2015	0

Intitulé du programme	Inventaire thématique du parc naturel régional du Verdon
Intitulé de l'opération	PATRIMOINE DE L'EAU
Objectifs et /ou problématique scientifique de l'opération	12 communes du PNR Verdon ont déjà été étudiées par l'Inventaire dans le cadre de l'étude topographique du Pays Asses, Verdon, Vaire, Var. Le parc alimente de son côté un système d'information territorial dédié à son patrimoine bâti. Un partenariat a été mis en place afin d'aider le parc à poursuivre cette opération aux normes de l'Inventaire général du patrimoine culturel. Le parc a choisi dans ce cadre une approche thématique en commençant par le patrimoine bâti lié à l'eau.
Département(s) de l'opération	Alpes-de-Haute-Provence, Var
Nbre de communes concernées	46
Nature de l'opération	inventaire thématique
Année de début de l'opération	2015



	PATRIMOINE DE L'EAU
Prise en compte de l'architecture	Oui
Prise en compte des objets mobiliers	non
Mode opératoire de l'opération	partenariat
Existence d'une convention	Oui
Volet financier de la convention	Oui
Intitulés détaillés des partenaires en précisant le maître d'œuvre principal	PNR du Verdon, maître d'œuvre
Nom du responsable de l'opération au sein du SRI	Benoît de Geyer
Nom du chargé de l'opération si différent	Marjorie Salvarelli, chargée de mission PNR Verdon
Valorisation prévue	Aucune à l'heure actuelle
Bilan 2015	Vote de la convention en juin 2015. Mise en œuvre du CCST. Voir annexe 3 Début des enquêtes de terrain
Objectifs 2016	Formation de la chargée de mission PNR à l'utilisation de Gertrude, début de saisie des dossiers.
Nombre cumulé de dossiers ouverts au 31.12.2015	Sans objet
Nombre cumulé de dossiers en ligne sur le portail de diffusion régional au 31.12.2015	Sans objet

Intitulé du programme	Grands équipements
Intitulé de l'opération	PONTS ET AMÉNAGEMENTS DU RHÔNE EN PROVENCE-ALPES-CÔTE D'AZUR
Objectifs et /ou problématique scientifique de l'opération	Plan Rhône
Département(s) de l'opération	Bouches-du-Rhône, Vaucluse
Nbre de communes concernées	24
Nature de l'opération	Inventaire thématique
Année de début de l'opération	2011
Année prévue de fin de l'opération	2015
Prise en compte de l'architecture	Oui
Prise en compte des objets mobiliers	Oui
Mode opératoire de l'opération	Externalisation
Existence d'une convention	non
Nom du responsable de l'opération au sein du SRI	Benoît de Geyer
Nom du chargé de l'opération si différent	Bruno Decrock
Valorisation prévue	aucune
Bilan 2015	Complétude des dossiers : mise aux normes de la documentation et liens inter dossiers. Publication sur le portail régional.
Objectifs 2016	Opération terminée
Nombre cumulé de dossiers ouverts au 31.12.2015	167
Nombre cumulé de dossiers en ligne sur le portail de diffusion régional au 31.12.2015	167 dossiers et 92 notices.

Intitulé du programme	Grands équipements
Intitulé de l'opération	PATRIMOINE PORTUAIRE EN PROVENCE-ALPES-CÔTE D'AZUR, 2^E PHASE
Objectifs et /ou problématique scientifique de l'opération	Généralisation de l'étude à l'ensemble des communes portuaires
Département(s) de l'opération	Alpes-Maritimes, Bouches-du-Rhône, Var
Nbre de communes concernées	47
Nature de l'opération	Inventaire thématique

⇒		PATRIMOINE PORTUAIRE EN PROVENCE-ALPES-CÔTE D'AZUR, 2 ^e PHASE
Année de début de l'opération	2015	
Année prévue de fin de l'opération	2016 ?	
Prise en compte de l'architecture	Oui	
Prise en compte des objets mobiliers	oui	
Mode opératoire de l'opération	Maîtrise d'ouvrage par le service Mer et Littoral de la Direction du Développement des Territoires ; externalisation	
Existence d'une convention	non	
Nom du responsable de l'opération au sein du SRI	Benoît de Geyer	
Nom du chargé de l'opération si différent	cabinet Grontmij prestataire, Sophie Carteron chercheur	
Valorisation prévue	aucune	
Bilan 2015	Remise de 328 dossiers consacrés aux ports des 47 communes portuaires des 3 départements côtiers.	
Objectifs 2016	Relecture et compléments des dossiers remis en 2015 en vue de la publication sur le portail de diffusion, envisagée fin 2016 ou en 2017.	
Nombre cumulé de dossiers ouverts au 31.12.2015	329	
Nombre cumulé de dossiers en ligne sur le portail de diffusion régional au 31.12.2015	0	

Intitulé du programme	Patrimoine religieux	
Intitulé de l'opération	PATRIMOINE RELIGIEUX DU VAUCLUSE	
Objectifs et /ou problématique scientifique de l'opération	Depuis 2012, le Département de Vaucluse a mis en place le programme Patrimoine en marche qui concerne la connaissance, la sauvegarde et la mise en valeur du patrimoine des communes de moins de 3 500 habitants faisant partie d'un territoire organisé, le Parc Naturel du Luberon ou le Pays Une Autre Provence (territoire au nord du département, à cheval sur la Drôme).	
Département(s) de l'opération	Vaucluse	
Nbre de communes concernées	104	
Nature de l'opération	Inventaire thématique	
Année de début de l'opération	2015	
Année prévue de fin de l'opération	?	
Prise en compte de l'architecture	Oui	
Prise en compte des objets mobiliers	Oui	
Mode opératoire de l'opération	partenariat	
Existence d'une convention	Oui	
Volet financier de la convention	Oui	
Intitulés détaillés des partenaires en précisant le maître d'œuvre principal	Le Conseil départemental du Vaucluse (conservation départementale des musées) assure la maîtrise d'ouvrage et une partie de la maîtrise d'œuvre. L'étude du mobilier est réalisée par un prestataire extérieur. Le service de l'Inventaire assure la couverture photographique, l'encadrement scientifique et fournit l'outil de saisie des dossiers.	
Nom du responsable de l'opération au sein du SRI	Maïna Masson	
Nom du chargé de l'opération si différent	Prestataire du CD : Sophie Vergne	
Valorisation prévue	Publication des dossiers sur le portail régional.	
Bilan 2015	Étude de 6 communes : Bonnieux, Le Crestet, Entrechaux, Gargas, Roussillon, St-Saturnin-les-Apt. (PNR Luberon) Ouverture de 13 dossiers architecture et 177 dossiers objets.	
Objectifs 2016	Poursuite de la saisie des dossiers sur les 6 communes étudiées en 2015.	
Nombre cumulé de dossiers ouverts au 31.12.2015	190	
Nombre cumulé de dossiers en ligne sur le portail de diffusion régional au 31.12.2015	0	



Intitulé du programme	Opérations ponctuelles, patrimoine industriel
Intitulé de l'opération	SAVONNERIE DU FER À CHEVAL, MARSEILLE
Objectifs et /ou problématique scientifique de l'opération	Opération réalisée à la faveur de la constitution par la DRAC d'un dossier de protection de la savonnerie, suite à une demande du propriétaire.
Département(s) de l'opération	Bouches-du-Rhône
Nbre de communes concernées	1
Nature de l'opération	Opération d'urgence
Année de début de l'opération	2014
Année prévue de fin de l'opération	2016
Prise en compte de l'architecture	Oui
Prise en compte des objets mobiliers	Oui
Mode opératoire de l'opération	Interne
Existence d'une convention	non
Nom du responsable de l'opération au sein du SRI	Géraud Buffa
Valorisation prévue	Inscription de l'usine au titre des monuments historiques en 2015
Bilan 2015	Inscription votée en CRPS en avril 2015, dossier présenté par Géraud Buffa. Publication des dossiers sur le portail de diffusion.
Objectifs 2016	Opération terminée
Nombre cumulé de dossiers ouverts au 31.12.2015	5 : 2 dossiers architecture, 2 dossiers machines, 1 dossier de présentation du mobilier
Nombre cumulé de dossiers en ligne sur le portail de diffusion régional au 31.12.2015	5

Intitulé du programme	Reprise de l'antériorité
Intitulé de l'opération	NUMÉRISATION DES DOSSIERS
Objectifs et /ou problématique scientifique de l'opération	Intégration dans Gertrude des anciens dossiers : notices extraites de Mistral, notices Illustrations, fichiers images, saisie des références documentaires, scan et océrisation des textes sur papier, intégration et mise en forme de ces textes, établissement des liens inter dossier. Objectif : publication de l'antériorité sur le portail de diffusion. Priorité donnée aux dossiers possédant des notices Mistral et dont les phototypes ont été numérisés.
Département(s) de l'opération	Tous les départements de la Région
Nbre de communes concernées	496
Nature de l'opération	Diffusion des dossiers
Année de début de l'opération	2015
Année prévue de fin de l'opération	?
Prise en compte de l'architecture	Oui
Prise en compte des objets mobiliers	Oui
Mode opératoire de l'opération	Interne
Existence d'une convention	non
Nom du responsable de l'opération au sein du SRI	Marceline Brunet
Nom du chargé de l'opération si différent	Opération collective
Valorisation prévue	Ouverture au public du portail de diffusion régional à l'occasion des Journées du Patrimoine. Cette ouverture s'est accompagnée de la présentation d'une exposition sur les missions et les métiers de l'Inventaire général. Exposition présentée à Marseille du 18 septembre au 9 octobre.




⇒		NUMÉRISATION DES DOSSIERS
Bilan 2015		Intégration et publication de 6 500 dossiers relatifs à 9 aires d'études et 3 thématiques régionales.
Objectifs 2016		Poursuite de l'opération : – Dossiers de l'aire d'étude de Cavaillon – Dossiers de la thématique villas mexicaines de Barcelonnette et Jausiers – Dossiers de la thématique coopératives agricoles de PACA
Nombre cumulé de dossiers ouverts au 31.12.2015	11 990	
Nombre cumulé de dossiers en ligne sur le portail de diffusion régional au 31.12.2015	6 500	

Intitulé du programme	Reprise de l'antériorité
Intitulé de l'opération	INFORMATISATION DES DOSSIERS OBJETS MOBILIERS DU CANTON DE PERTUIS
Objectifs et /ou problématique scientifique de l'opération	Il s'agit de la plus ancienne étude du service (inventaire fondamental) commencé en 1969. Les dossiers architectures ont été saisis en 1987 et versés dans la base Mérimée en 1998. Les dossiers objets n'ont pu être informatisés à l'époque. Le programme consiste à les saisir dans la base régionale Gertrude.
Département(s) de l'opération	Vaucluse
Nbre de communes concernées	14
Nature de l'opération	archivage
Année de début de l'opération	2013
Année prévue de fin de l'opération	?
Prise en compte de l'architecture	non
Prise en compte des objets mobiliers	Oui
Mode opératoire de l'opération	Interne
Existence d'une convention	non
Nom du responsable de l'opération au sein du SRI	Aurélié Bonan
Valorisation prévue	Publication sur le portail de diffusion des dossiers
Bilan 2015	Opération interrompue en 2015.
Objectifs 2016	Reprise de la saisie dans la mesure des disponibilités du chercheur, étant entendu que les opérations nouvelles auront la priorité.
Nombre cumulé de dossiers ouverts au 31.12.2015	64
Nombre cumulé de dossiers en ligne sur le portail de diffusion régional au 31.12.2015	0

Intitulé du programme	Reprise de l'antériorité
Intitulé de l'opération	REPRISE EXHAUSTIVE, COMPLÉMENTS ET CORRECTION DE 1249 NOTICES PALISSY DES EX-VOTO DU SANCTUAIRE DE LAGHET
Objectifs et /ou problématique scientifique de l'opération	Il s'agit de la reprise d'une opération de 2003, réalisée par la CRMH avec l'appui technique du SRI. Un inventaire des 1 249 ex-voto du sanctuaire de pèlerinage Notre-Dame de Laghet (commune de La Trinité, Alpes-Maritimes) a été réalisé en vue d'une protection globale de l'ensemble. L'étude avait à l'époque été informatisée sur la grille Palissy mais les notices, trop lourdement chargées d'erreurs de saisie, demandaient, pour leur correction, un investissement que le service n'a pas pu apporter à l'époque.
Département(s) de l'opération	Alpes-Maritimes
Nbre de communes concernées	1
Nature de l'opération	archivage
Année de début de l'opération	2014
Année prévue de fin de l'opération	2015
Prise en compte de l'architecture	oui
Prise en compte des objets mobiliers	Oui
Mode opératoire de l'opération	Interne



	REPRISE EXHAUSTIVE, COMPLÉMENTS ET CORRECTION DE 1249 NOTICES PALISSY DES EX-VOTO DU SANCTUAIRE DE LAGHET
Existence d'une convention	non
Nom du responsable de l'opération au sein du SRI	Claudie Gontier, chercheur
Valorisation prévue	Publication sur le portail régional de diffusion des dossiers
Bilan 2015	Fin de la reprise exhaustive des notices, contrôles et dernières corrections. Versement dans l'outil Gertrude. Ouverture d'un dossier architecture pour le sanctuaire de Laghet.
Objectifs 2016	En raison du départ en retraite du chercheur, il ne sera probablement pas possible de poursuivre cette opération en 2016.
Nombre cumulé de dossiers ouverts au 31.12.2015	1 250
Nombre cumulé de dossiers en ligne sur le portail de diffusion régional au 31.12.2015	0

Intitulé du programme	Plan de numérisation
Intitulé de l'opération	PLAN DE NUMÉRISATION DE LA PHOTOTHÈQUE
Objectifs et /ou problématique scientifique de l'opération	Poursuite de la numérisation des phototypes liés aux notices des bases nationales Mérimée et Palissy. Objectifs : - complétude des bases nationales - alimentation du portail régional Patrimages - bascule des dossiers sur le portail Gertrude.
Département(s) de l'opération	Région
Nature de l'opération	plan de numérisation
Année de début de l'opération	2006
Année prévue de fin de l'opération	?
Prise en compte de l'architecture	Oui
Prise en compte des objets mobiliers	Oui
Mode opératoire de l'opération	prestation
Existence d'une convention	non
Nom du responsable de l'opération au sein du SRI	Hélène Basso, administrateur de la base Illustration
Valorisation prévue	Publication sur Patrimages
Bilan 2015	- Poursuite de la numérisation des aires d'études du Vaucluse : cantons de Cadenet, Pertuis, Valréas ; opération ponctuelle sur l'usine d'engrais de Robion : 6 499 phototypes numérisés. - Compléments de numérisation du programme architecture militaire dans les Alpes-Maritimes (Cannes, Antibes) et le Var (Hyères, Saint-Tropez, La Seyne-sur-Mer) : 213 numérisations. - Début de la numérisation des dossiers de l'enquête thématique « arènes des Bouches-du-Rhône », commune d'Arles : 51 phototypes. - Numérisation de l'opération d'urgence sur les ateliers de la SNCF à Arles : 99 phototypes. - Numérisation d'une opération ponctuelle sur Aix-en-Provence : 140 phototypes.
Objectifs 2016	Suite et fin du programme sur les arènes des Bouches-du-Rhône, début de la numérisation des objets religieux du canton de Villefranche-sur-Mer.
Nombre total de phototypes numérisés en 2015	7 002
Nombre cumulé de phototypes argentiques numérisés au 31.12.2015	67 200

Intitulé du programme	Plan de numérisation
Intitulé de l'opération	PLAN DE NUMÉRISATION DES DESSINS
Objectifs et /ou problématique scientifique de l'opération	Hormis quelques numérisations ponctuelles, réalisées en interne, les dessins sur calques (relevés et cartes) du service ne sont pas numérisés et donc inaccessibles au public. La plupart ne sont ni immatriculés, ni indexés dans la base Illustration. L'objectif est de mettre en place un plan pluriannuel de numérisation de ces dessins afin de les verser dans la base régionale.

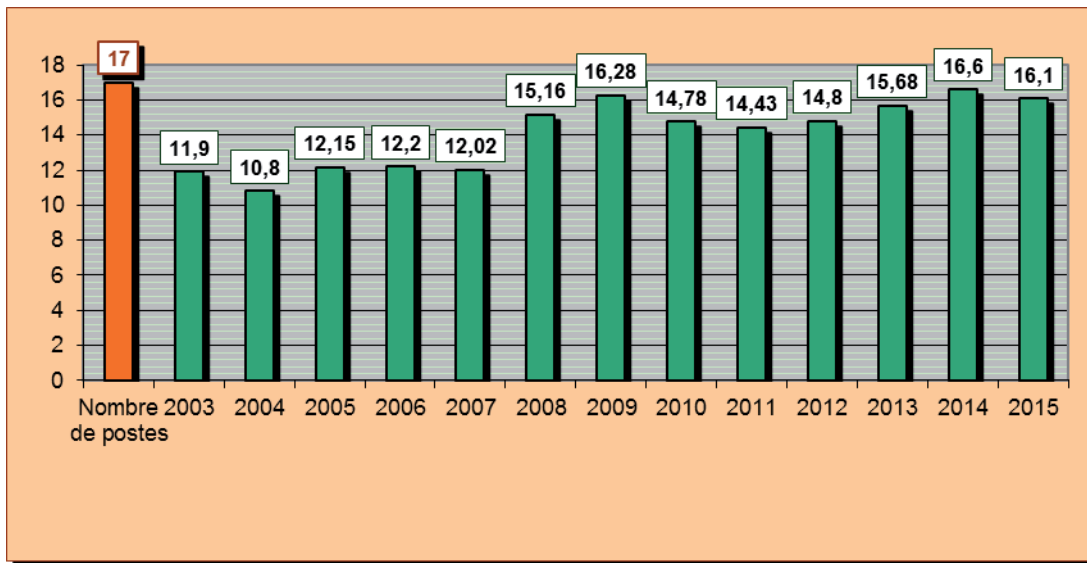
PLAN DE NUMÉRISATION DES DESSINS	
Département(s) de l'opération	Région
Nature de l'opération	plan de numérisation
Année de début de l'opération	2014
Année prévue de fin de l'opération	?
Prise en compte de l'architecture	Oui
Prise en compte des objets mobiliers	Oui
Mode opératoire de l'opération	Interne, puis externalisation
Existence d'une convention	non
Nom du responsable de l'opération au sein du SRI	Brigitte Fournel, documentaliste ; Sarah Bossy, dessinatrice
Valorisation prévue	Publication sur Patrimages
Bilan 2015	Poursuite du récolement, de l'immatriculation rétroactive et de l'indexation sommaire des calques Grands formats : répertoire de tous les dessins des Bouches-du-Rhône, démarrage du Var : 500 dessins immatriculés et indexés.
Objectifs 2016	Lancement du marché de numérisation déjà prévu en 2015 et qui a du être reporté.

B – MOYENS HUMAINS ET COLLABORATIONS POUR L'ANNÉE 2015

PERSONNELS DU SRI			
Nom de l'agent	Cadre d'emploi	ETP	Métier ou fonction exercé
	Conservateur du patrimoine	1	Chef de service
	Attaché de conservation du patrimoine	1	Chercheur
	Conservateur territorial du patrimoine	1	Chercheur
	Conservateur territorial du patrimoine	1	Chercheur
	Conservateur du patrimoine	0,8	Chercheur
	Conservateur territorial du patrimoine	1	Chercheur
	Attaché territorial	0,8	Chercheur
	Ingénieur territorial	1	Chercheur (départ en retraite fin juin 2015)
	Ingénieur territorial	1	Chercheur
	Ingénieur territorial	1	Dessinatrice
	Technicien territorial	1	Photographe
	Attaché territorial	1	Photographe
	Ingénieur territorial	1	Chef de projet informatique
	Agent administratif territorial	1	Administrateur de données
	Ingénieur territorial	1	Administrateur de données
	Attaché territorial	1	Documentaliste
	Technicien territorial	1	Assistante du chef de service
PERSONNELS HORS SRI ASSOCIÉS DANS LE CADRE DE PARTENARIATS			
	contractuel	1	Chercheur patrimoine industriel du PAH ville de Grasse
	contractuel	1	Chercheur du PAH de la Provence Verte
	contractuel	1	Chercheur du PNR Verdon
PRESTATAIRES EXTÉRIEURS PAR PROGRAMME OU OPÉRATION			
Christian Corvisier			
Alexei Laurent			
Sophie Carteron, cabinet Grontmij			
Sophie Vergne			

Evolution des postes du service régional en équivalent temps plein entre 2003 et 2015

(calcul sur la base des postes permanents affectés au SIP, à l'exclusion des partenaires publics et des prestataires sur honoraires)



363

C – RESSOURCES DOCUMENTAIRES POUR L'ANNÉE 2015

C.1 VERSEMENTS DANS LES SYSTÈMES DE DIFFUSION INTERNET AU COURS DE L'ANNÉE 2015

	PORTAIL RÉGIONAL DE DIFFUSION DES DOSSIERS			PORTAIL NATIONAL DE DIFFUSION (CHIFFRES RENSEIGNÉS PAR LE MCC)		
	Nbre de dossier(s) archi + repérés	Nbre de dossier(s) objets	Nbre d'image(s)	Nbre de notice(s) Mérimée	Nbre de notice(s) Palissy	Nbre d'image(s) Mémoire
Mis en ligne en 2015	4 131	2 644		18	/	/
Total en ligne au 31.12.2015	4 131	2 644		9 961	12 031	51 766

C.2 RESSOURCES MISES À DISPOSITION EN OPENDATA

Sans objet

C.3 BASES DE DONNÉES RÉGIONALES

NOM DE LA BASE	NBRE D'ENREGISTREMENTS EN 2015	NBRE CUMULÉ D'ENREGISTREMENTS AU 31.12.2015	NBRE D'ENREGISTREMENTS DIFFUSÉ SUR INTERNET AU 31.12.2015
Gertrude production	850	11 990	/
PatrImages	11 985	115 746	115 746
Provence Verte	142	349	/
Recensement du patrimoine industriel 05	/	282	/
Recensement de la villégiature de Menton	/	267	/

C.4 IMAGES ET DOCUMENTS GRAPHIQUES

	NBRE DE PHOTOTYPES ARGENTIQUES IMMATRICULÉS	NBRE DE PHOTOTYPES ARGENTIQUES NUMÉRISÉS	NBRE DE PRISES DE VUE NUMÉRIQUES IMMATRICULÉES	NBRE DE DOCUMENTS GRAPHIQUES IMMATRICULÉS
Sur l'année 2015	1	7 002	5 901	619
Total cumulé au 31.12.2015 dans le fonds du SRI	135 590	67 200	46 082	Le total cumulé est en cours de vérification

D – VALORISATION ET FORMATION POUR L'ANNÉE 2015

D.1 PUBLICATIONS (OUVRAGES ET ARTICLES) IMPRIMÉES ET/OU ÉLECTRONIQUES, CONFÉRENCES, EXPOSITIONS, SITE(S) INTERNET,...

Publications

- Benalloul, Gabriel et Buffa, Géraud. **Grasse, l'usine à parfums**. Collection Cahiers du patrimoine (n°113), Lieux-Dits, 2015, 176 p. Dessins et cartes de Sarah Bossy et Nathalie Pégand, photographies de Françoise Baussan, Michel Graniou, Frédéric Pauvarel et Alain Sabatier.
- Buffa, Géraud. **Distiller la lavande à Barrême**. Collection Parcours du patrimoine (n°398), Lieux-Dits, 2015, 72 p. Dessins et cartes de Sarah Bossy, photographies de Françoise Baussan, Marc Heller et Frédéric Pauvarel.
- Buffa, Géraud. « **La reconversion de la centrale Montemartini dans le quartier d'Ostiense à Rome** ». Dans : **In Situ** [En ligne], 26 | 2015, mis en ligne le 6 juillet 2015.
- Buffa, Géraud. « **Patrimoine industriel, inventaire et développement touristique en Haute-Provence** ». Dans : **Provence historique** n° 258, 2015, p. 245-257.
- Buffa, Géraud. « **Taper sur la machine : le patrimoine industriel mobilier** ». Dans : **Patrimoine industriel** n° 66, décembre 2015.
- Del Rosso, Laurent et Mosseron, Maxence. « **Habiter l'alpage. Cabanes d'estive au fil du Verdon** ». Collection Parcours du patrimoine (n° 396), Lieux-Dits, 2015, 88 p. Dessins, plans et cartes de Sarah Bossy, photographies de Françoise Baussan, Marc Heller et Frédéric Pauvarel.
- Mosseron, Maxence. « **Un peu de fantaisie ne messied pas en art. Des règles picturales et de leur affranchissement dans l'écriture de Théophile Gautier** ». Dans : **Genres littéraires et peinture**, Études réunies et présentées par Nelson Charest et Anne-Sophie Gomez, Clermont-Ferrand, Presses universitaires Blaise-Pascal, 2015, p. 59-73

- Mosseron, Maxence. « **Position de thèse. L'imagination créatrice chez Théophile Gautier : autour d'Arria Marcella** ». Dans : **Bulletin de la Société Théophile Gautier**, n° 37, 2015, p. 167-174
- Négrel, Geneviève. « **Sainte-Maxime. Station balnéaire des Années folles** ». Collection Images du patrimoine (n° 296), Lieux-Dits, 2016, 104 pages. Dessins, plans et cartes de Sarah Bossy, photographies de Françoise Baussan et Frédéric Pauvarel.

Conférences

- Buffa, Géraud. « **Les ateliers SnCF d'Arles** », communication lors du séminaire organisé par le CNAM : Métamorphoses patrimoniales à Arles, 23 octobre 2015.
- Buffa, Géraud. « **À l'usine** », conversation organisée dans le cadre de l'exposition « Ouvert pour Inventaire » le 19 septembre 2015.
- Del Rosso, Laurent et Mosseron, Maxence. « **Habiter l'alpage** », conférence/dédicace organisée à la médiathèque d'Allos, 20 mai 2015
- Del Rosso, Laurent. « **De la ferme à la cabane** », conversation organisée dans le cadre de l'exposition « Ouvert pour Inventaire », 19 septembre 2015
- Mosseron, Maxence. « **De la ferme à la cabane** », conversation organisée dans le cadre de l'exposition « Ouvert pour Inventaire », 20 septembre 2015
- Négrel, Geneviève. **L'Inventaire du patrimoine de la villégiature**. conversation organisée dans le cadre de l'exposition « Ouvert pour Inventaire », 19 septembre 2016.
- Masson-Lautier, Maïna. Réunions de restitution du travail d'Inventaire des communes de Méailles et Braux.

Exposition

- **Ouvert pour Inventaire**. Maison de la Région, Marseille : 18 septembre – 9 octobre 2015

D.2 FORMATIONS DISPENSÉES PAR LES AGENTS DU SERVICE

NOM DU FORMATEUR	ORGANISME, NIVEAU ET INTITULÉ DE LA FORMATION	THÈME DE LA FORMATION	DURÉE DE LA FORMATION
Fournel Brigitte	Aix-Marseille Université, Maison Méditerranéenne des Sciences de l'Homme. Master 2 « Métiers des archives et des bibliothèques. Médiation de l'histoire et humanités numériques ».	Présentation du Service de l'Inventaire général du Patrimoine	2 heures
Masson-Lautier Maïna	INP/I2MP : les patrimoines religieux	co-coordination du stage	3 jours
Brunet Marceline	Université d'Avignon. Master Médiation de la culture et du patrimoine	L'Inventaire général en PACA	2 heures
Brunet Marceline, Guillermin Pascal	INP : « Patrimoine et développement durable ». Patrimoine culturel, valorisation des territoires et tourisme durable.	Secrets de Fabriques, l'aventure du Pays Asses, Verdon, Vaire, Var	1 heure

D.3 DIFFUSION DOCUMENTAIRE

D.3.1 Statistiques de fréquentation des portails régionaux de diffusion

L'outil statistique sera mis en place en 2016.

D.3.2 Bilan du centre de documentation du patrimoine

Le service ne dispose pas de CDP

E - MISSIONS COMPLÉMENTAIRES POUR L'ANNÉE 2015

E.1 POLITIQUES ET DISPOSITIFS DE LA RÉGION (FRAM, FRAB, FRAC, PATRIMOINES PROTÉGÉS/NON PROTÉGÉS...) EXPERTISES, PARTENARIATS (PNR, FONDATION DU PATRIMOINE...), AUTRES COLLECTIVITÉS PUBLIQUES

Le service Inventaire et Patrimoine gère les dispositifs régionaux d'aide à la restauration et la valorisation du patrimoine :

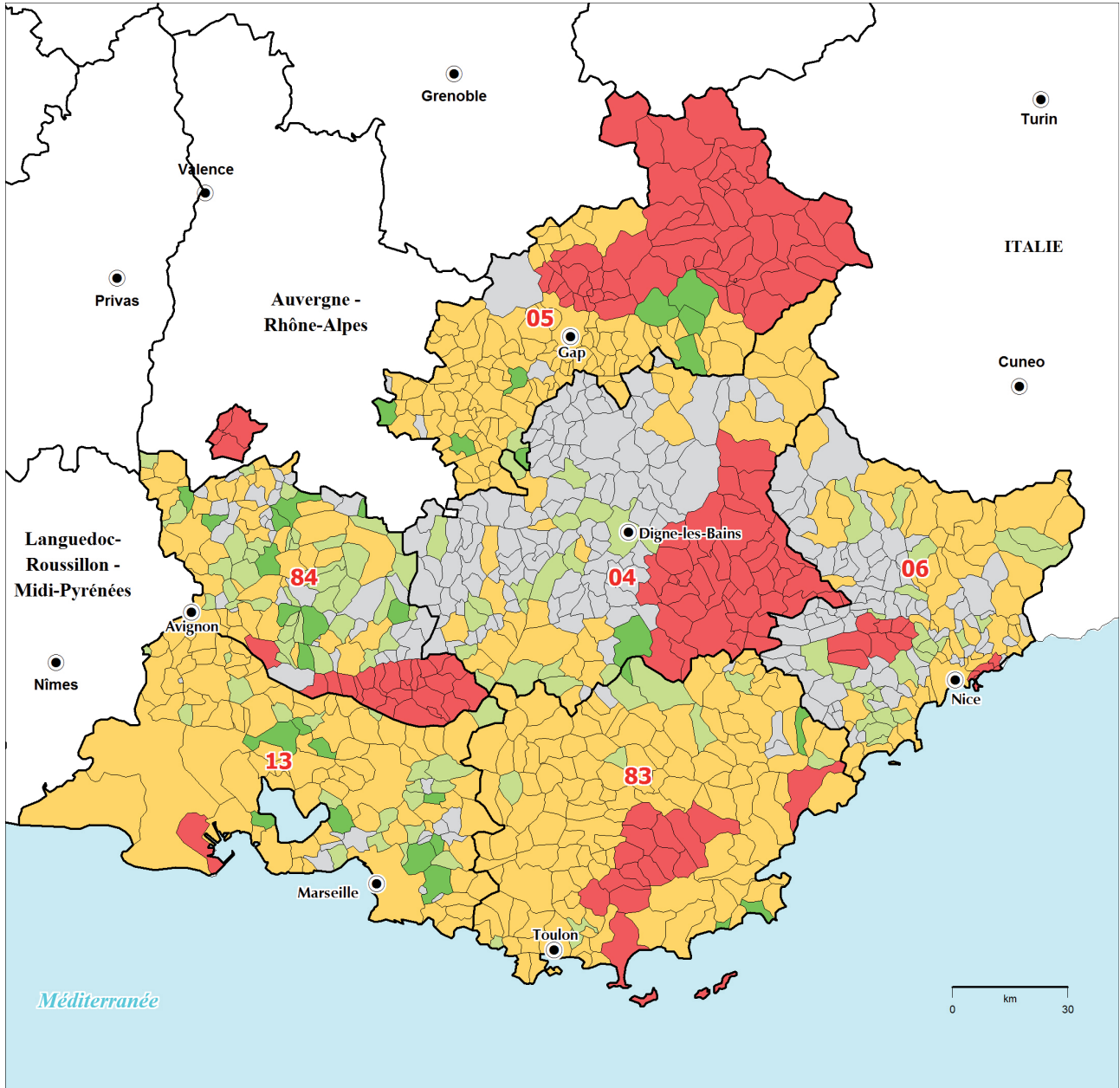
- restauration du patrimoine bâti et mobilier
- construction, agrandissement, mise aux normes des Musées de France
- Fonds Régional d'Acquisition des Musées
- Participation au Centre Interdisciplinaire de Conservation et de Restauration du Patrimoine
- Actions de valorisation et de diffusion.

A ce titre :

- il siège au Comité FRAM, assiste aux Conseils d'administration du CICRP et de la fondation Mémoire du Camp des Milles
- il est en contact régulier avec les délégués départementaux et régionaux de la Fondation du Patrimoine
- il entretient des relations suivies avec les parcs naturels régionaux et le service de la Région en charge de la politique des PNR
- il travaille en transversalité avec les services de l'aménagement du territoire de la Région qui peuvent intervenir dans le domaine patrimonial.

E.2 POLITIQUES DE L'ÉTAT

GROUPES DE TRAVAIL OU COMMISSIONS	PARTICIPATION DU SRI	COMMENTAIRE
CRPS	3 réunions en 2015	Le service participe à toutes les CRPS
Invité à la DP de la CRPS	Aucune en 2015	Dans la mesure où le chef de service est invité à titre personnel, il ne peut se faire représenter. Il peut donc arriver que le service n'assiste à aucune DP dans l'année.
Présentation de dossiers à la CRPS	1 dossier présenté en 2015	Le service fournit régulièrement la matière pour des dossiers de protections, notamment pour la nouvelle thématique de protection sur l'architecture militaire.
Présentation du bilan annuel à la CRPS	néant	Cette présentation n'a eu lieu qu'une seule fois depuis la décentralisation.
Association aux projets d'AVAP et de PSMV	néant	Le service est simplement sollicité par les prestataires des études pour consultation de sa documentation.
Label patrimoine du XX ^e siècle	1 ou 2 réunions en 2015	Participation régulière au groupe de travail en charge de proposer la labellisation
Label « jardins remarquables »	néant	Le service ignore s'il existe en DRAC des instances de travail sur ce thème.
VPAH	néant	Le service ignore s'il existe en DRAC des instances de travail sur ce thème.



**Région
Provence-Alpes-Côte d'Azur**

**Etat de la
documentation
par types d'étude**

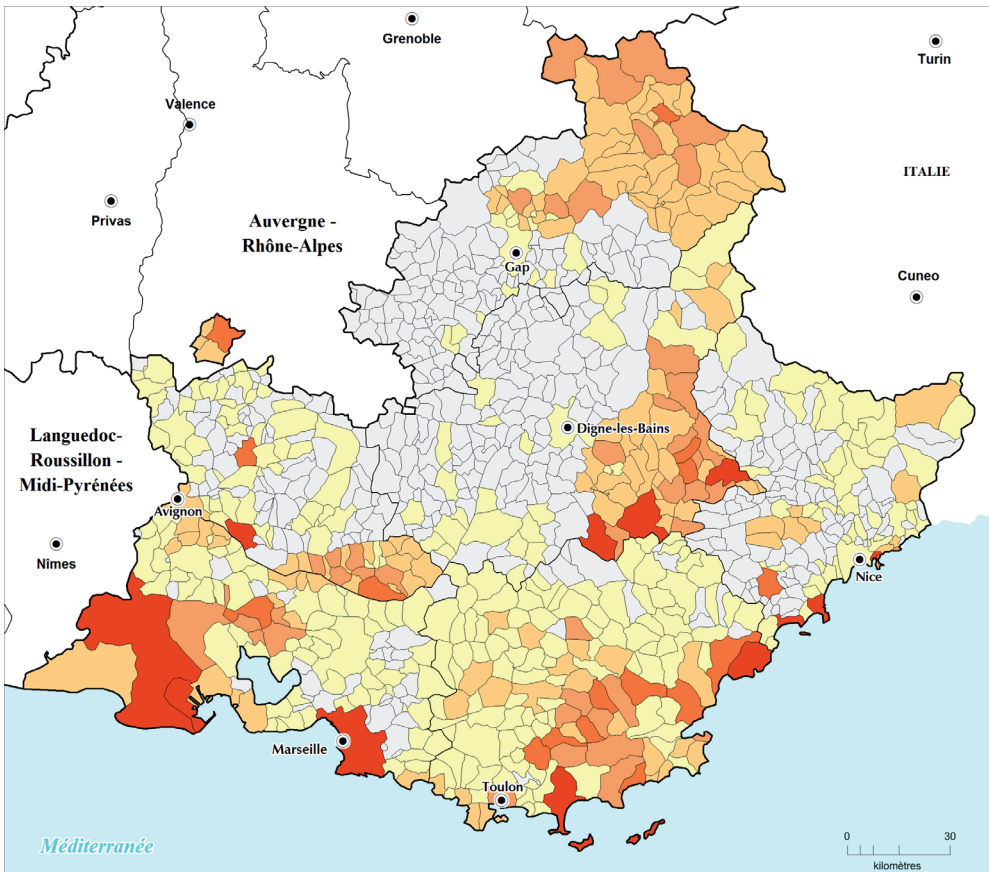
Région
Pôle DSST Service Analyse Spatiale
Direction PEDP 20/04/2016
Provence-Alpes-Côte d'Azur

Typologie de la documentation :

	Commune non documentée	(245)
	Eléments de documentation	(110)
	Enquête partielle	(32)
	Enquête thématique	(415)
	Etude d'inventaire	(156)

- Limite de région
- Limite de département
- Limite de commune

SOURCES :
DCP - SIGP - Etat de la Documentation
Fond GEOFLA® - ©IGN - PPAR2008



**Région
Provence-Alpes-Côte d'Azur**

**Dossiers architecture
informatisés dans
la base Mérimée**

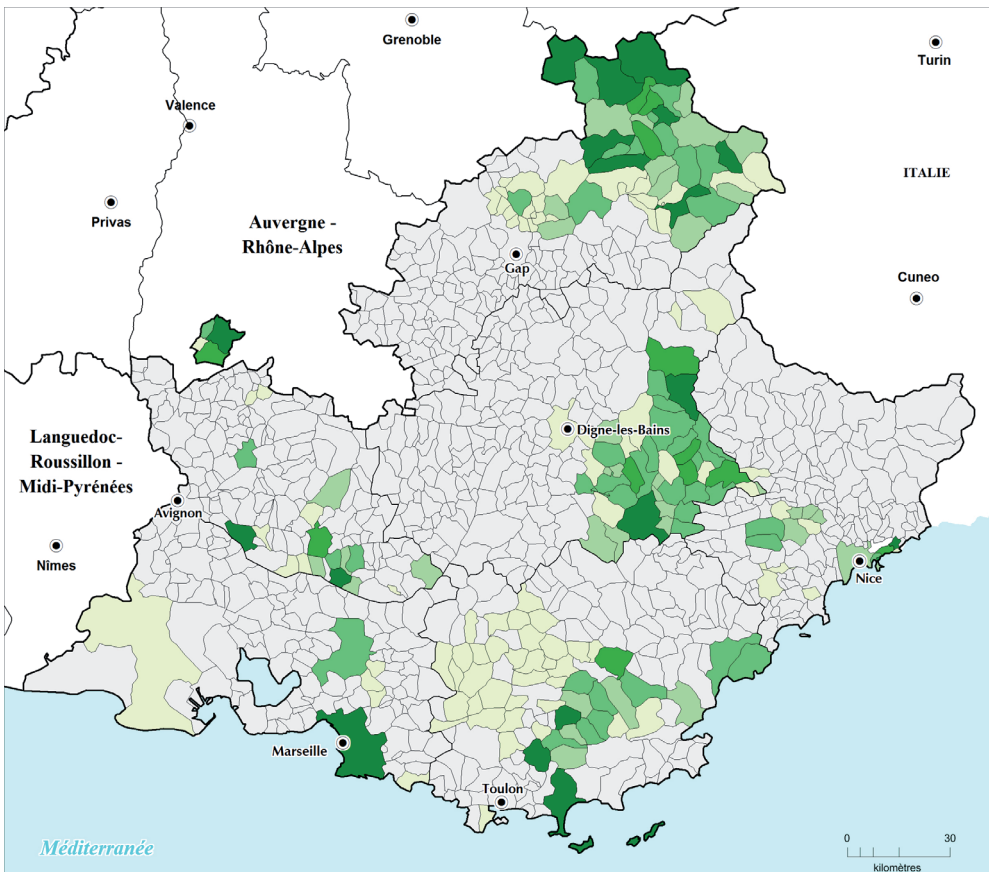
Nombre de dossiers par commune :

moins de 10	(298)
10 à 50	(130)
50 à 100	(44)
100 à 150	(17)
plus de 150	(12)

— Limite de région
— Limite de département
— Limite de commune

SOURCES :
DCP - SIGP - Etat de la Documentation
Fond GEOFLA® - ©IGN PFAR 2008

Région
Pôle SDS Direction PDP Service Analyse Spatiale
20/04/2016
Provence-Alpes-Côte d'Azur



**Région
Provence-Alpes-Côte d'Azur**

**Dossiers mobilier
informatisés dans
la base Palissy**

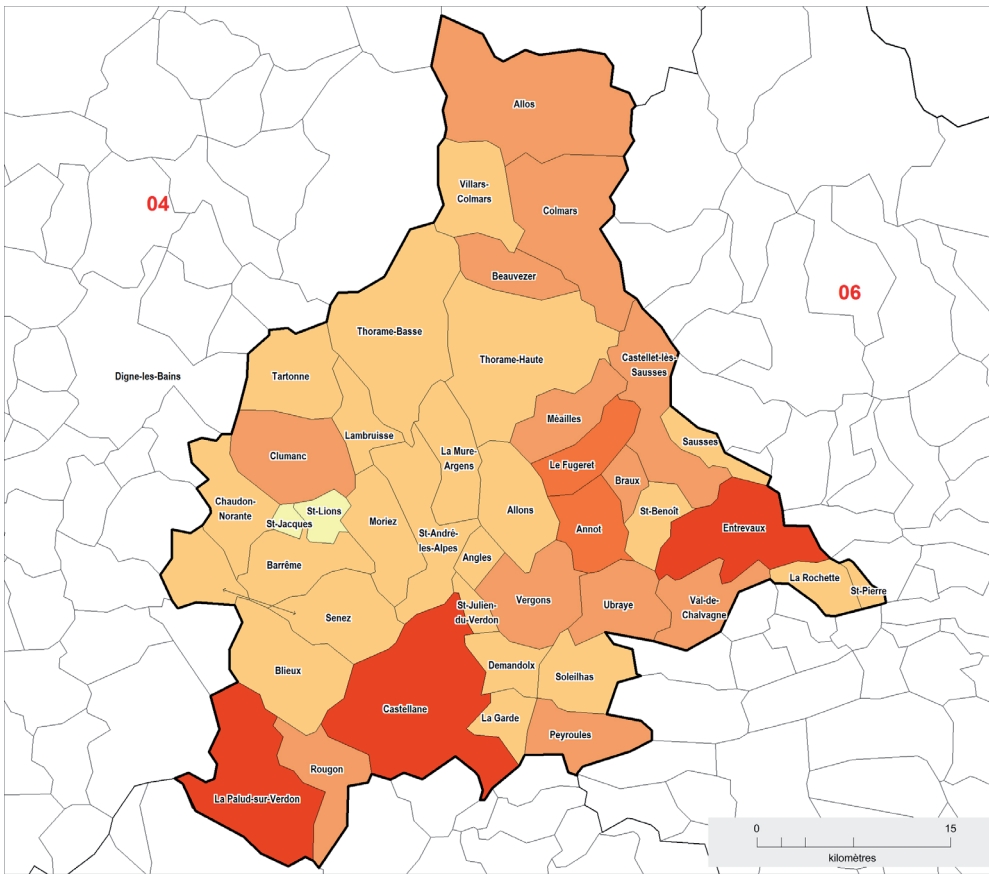
Nombre de dossiers par commune :

moins de 10	(88)
20 à 50	(37)
50 à 100	(44)
100 à 150	(12)
plus de 150	(19)

— Limite de région
— Limite de département
— Limite de commune

SOURCES :
DCP - SIGP - Etat de la Documentation
Fond GEOFLA® - ©IGN PFAR 2008

Région
Pôle SDS Direction PDP Service Analyse Spatiale
21/04/2016
Provence-Alpes-Côte d'Azur



Pays Asses-Verdon-Vaire-Var

Dossiers architecture informatisés dans la base Mérimée

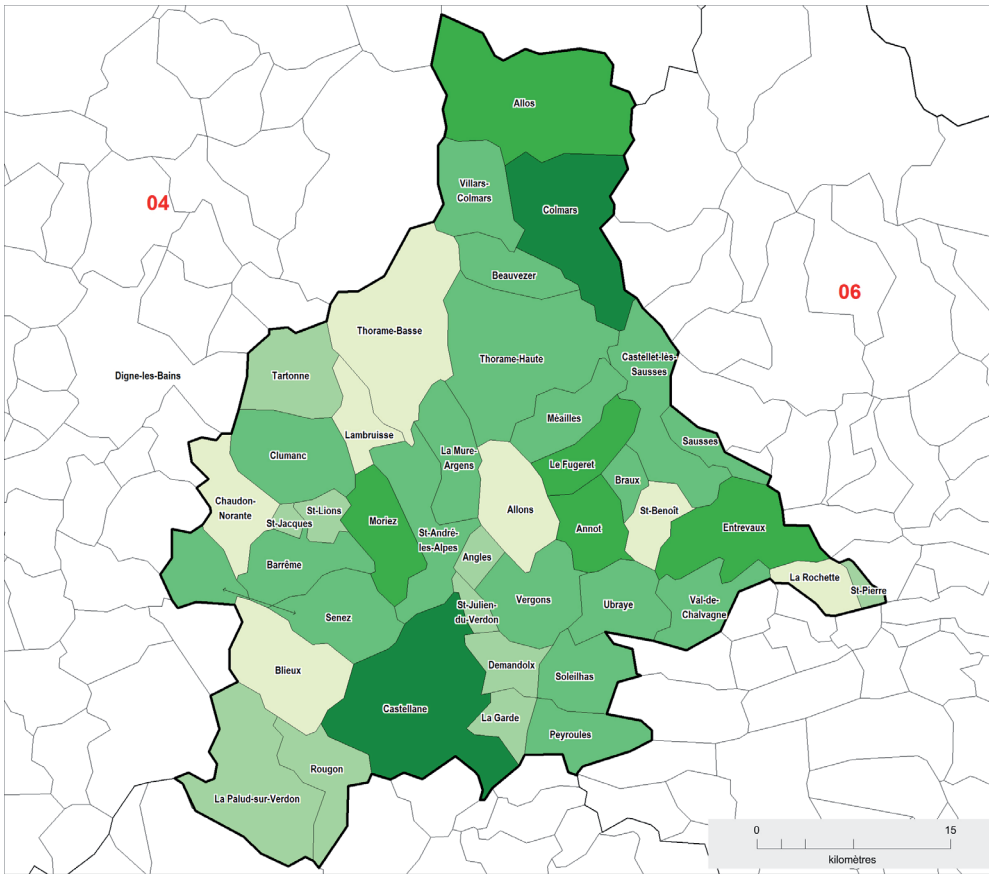
Nombre de dossiers par commune :

moins de 10	(2)
10 à 50	(22)
50 à 100	(12)
100 à 150	(2)
plus de 150	(3)

— Limite du Pays Asses-3V
— Limite de département
— Limite de commune

SOURCES :
DCP - SIGP - Etat de la Documentation
Fond GEOFLA® - ©IGN PFAR 2008

Région
Pôle SDS Service Analyse Spatiale
Direction PDP 20/04/2016
Provence-Alpes-Côte d'Azur



Pays Asses-Verdon-Vaire-Var

Dossiers mobilier informatisés dans la base Palissy

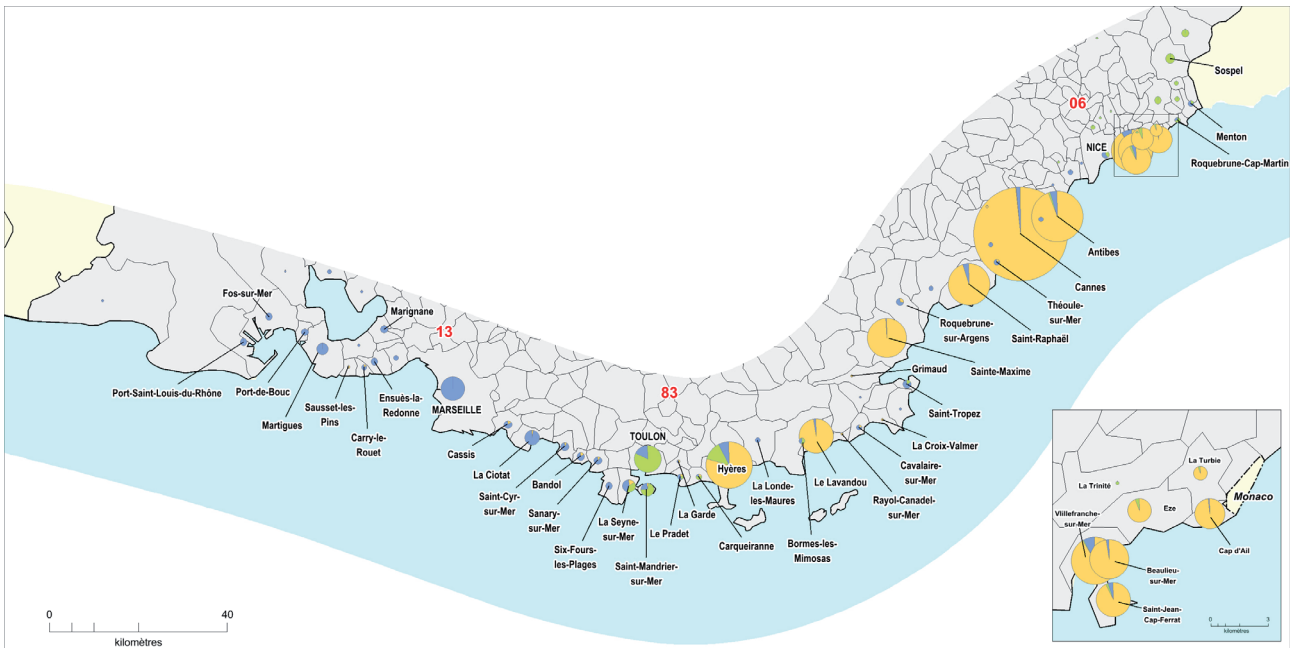
Nombre de dossiers par commune :

moins de 20	(7)
20 à 50	(10)
50 à 100	(17)
100 à 150	(5)
plus de 150	(2)

— Limite du Pays Asses-3V
— Limite de département
— Limite de commune

SOURCES :
DCP - SIGP - Etat de la Documentation
Fond GEOFLA® - ©IGN PFAR 2008

Région
Pôle SDS Service Analyse Spatiale
Direction PDP 20/04/2016
Provence-Alpes-Côte d'Azur

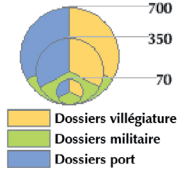


**Région
Provence-Alpes-Côte d'Azur**

**Enquêtes thématiques militaire,
villégiature et port**

Région
Pôle SDS Direction PDP Service Analyse Spatiale
21/04/2016
Provence-Alpes-Côte d'Azur

Nombre de dossiers par commune :



— Limite de région
— Limite de département
— Limite de commune

SOURCES :
DCP - SIGP
Etat de la Documentation
Fond GEOFLA® - ©IGN - PFAR 2008