



NOTE DE SYNTHÈSE

LE TRANSFERT DÉFINITIF DU SERVICE à la Région étant intervenu en février, le processus de décentralisation est arrivé à son terme et l'année 2007 est le premier exercice du service de l'inventaire intégré à la direction de la culture et des sports de la Région Alsace. Depuis juillet 2007, les six contractuels de l'association ACEPA bénéficient d'un CDI à la Région, et les agents de l'État ont tous exercé leur droit d'option : intégré ou en détachement, l'ensemble de l'effectif fait désormais partie de la collectivité territoriale.

La première partie de l'année a été consacrée à la migration des systèmes documentaires dans un nouveau logiciel, retardant la poursuite de la saisie des cantons en cours d'archivage. Pour cette raison, et pour répondre au besoin patent d'une meilleure visibilité du service et de ses savoir-faire tant aux yeux des élus et des services régionaux que de nos partenaires, le choix a été fait de consacrer plus de temps et de moyens aux opérations de valorisation. Aussi, si le bilan chiffré des versements n'est pas exceptionnel, la valorisation de la documentation existante par la mise en ligne, la numérisation et des actions de diffusion auprès de nouveaux publics a beaucoup progressé.

Cependant, il ne faut pas nier les retards et les difficultés, notamment techniques, liés au transfert des bases de données et à la remise en fonction de la procédure de versement dans les bases nationales, ou celles encore rencontrées pour l'intégration de la mission de l'inventaire au sein des politiques de la Région. Cette inertie était attendue et anticipée, mais il faut reconnaître qu'elle a pu peser sur l'équipe, notamment en raison d'un certain retard à cerner les attentes de la région, et de l'effort à fournir pour intégrer les nouvelles missions et les modes de fonctionnement de la collectivité.

Cet effort de diffusion, rendu possible par le recrutement d'une assistante qualifiée spécialement chargée de la valorisation, a pris plusieurs formes. L'itinérance de l'exposition « Grand angle sur le patrimoine » sur le territoire régional s'est poursuivie en quatre lieux, systématiquement accompagnée d'un complément thématique sur le patrimoine de proximité et de visites, conférences, table ronde, ateliers de sensibilisation ou encore de découverte des métiers et des savoir-faire de l'inventaire. Le service a aussi été présent lors des manifestations régionales en faveur du patrimoine, notamment aux journées des métiers d'art d'Andlau, organisant des conférences, et présentant la documentation mais aussi les métiers de l'Inventaire.

La mise en ligne sur la plate-forme de diffusion de l'Université Louis Pasteur des dossiers électroniques de l'étude de l'observatoire astronomique de Strasbourg constitue une première technique qui met en valeur ce partenariat fructueux dans le domaine de la culture scientifique et technique.

A l'occasion du projet d'exposition des musées de Strasbourg devant se tenir en mars 2008 sur l'Alsace en 1400, le service, sous la direction de Marie Pottecher, a proposé la publication d'un volume thématique hors collection rassemblant, outre les contributions issues de l'exploitation de la documentation du service, des textes de chercheurs extérieurs et d'universitaires, mettant ainsi en perspective notre travail avec celui de nos partenaires scientifiques. Le choix d'une édition très soignée, bilingue, adossée à un événement culturel régional a paru valorisant pour la Région et nos partenaires institutionnels. Ce projet, contribuant à la visibilité du service, constitue également une première expérience de synthèse collective des données accumulées par quarante ans d'enquêtes sur le territoire régional.

C'est également dans cet esprit qu'a été proposée une exposition thématique sur les jardins de l'industrie, une table ronde sur les jardins patrimoniaux et mis en ligne un site Internet spécifique sur les jardins d'Alsace, afin de contribuer, par la mise à disposition du public des études en cours ainsi que de nombreux documents et analyses mettant en perspective la thématique des jardins qui fait partie des ressources identifiées par la région pour sa politique de valorisation touristique.

L'archivage de l'inventaire préliminaire des cantons ruraux a encore mobilisé une part importante de l'équipe en 2007. Son achèvement et son exploitation restent la priorité du service. En effet, le versement, la numérisation et la mise en ligne de la masse documentaire rassemblée, ainsi que sa valorisation au sein des politiques de la Région constitue la pierre angulaire du projet de l'Inventaire décentralisé.

Cependant, même si l'inventaire préliminaire s'achève et que 97% du territoire est couvert par les enquêtes, beaucoup reste à faire. Deux grandes aires d'étude sont à traiter : les agglomérations de Colmar et Strasbourg qui font l'objet d'une approche renouvelée. Celle-ci intègre la dimension urbaine ainsi que la préoccupation d'un partenariat étroit avec les collectivités concernées pour créer un outil documentaire partagé d'évaluation et de gestion du patrimoine.

D'autre part, dans la perspective de faire de l'inventaire rural un outil d'expertise au service de l'aménagement du territoire et de permettre l'exploitation scientifique de la masse documentaire accumulée, plusieurs projets ponctuels ont été initiés, pour contribuer à inscrire la compétence Inventaire dans les politiques de la Région, mais aussi, pragmatiquement, pour répondre à la demande des départements avec qui de nouvelles formes de partenariat succédant à l'ACEPA doivent être mises en place et pérennisées.

Progression des enquêtes d'inventaire

*Inventaire topographique

- L'étude de la ville de Schiltigheim constitue, après les tests effectués sur deux quartiers de Strasbourg, une deuxième étape de l'inventaire urbain de l'agglomération strasbourgeoise. Les résultats de l'enquête qui devrait s'achever en 2009 seront intégrés dans le PLU en cours d'élaboration.

* Patrimoine scientifique et technique :

- poursuite du projet d'**inventaire des collections de l'Université Louis Pasteur** : mise en ligne sur la plate forme XML de l'université des dossiers électronique de l'observatoire astronomique, enquête et archivage sur les collections des laboratoires de physique et de sismologie, encadrement de l'inventaire des collections scientifiques de l'AMUSS ;
- poursuite de l'étude **du patrimoine industriel haut-rhinois**, (vallées de la Thur et de la Fecht) ;
- **patrimoine ferroviaire** : récolement de la documentation et des archives disponibles, élaboration d'une bibliographie raisonnée, projet de couche patrimoniale pour le SIG infrastructure ferroviaire de la Région, étude de la ligne Cernay/Sewen ;
- **expertises et dossiers d'urgence** sur le patrimoine industriel à Strasbourg, et Rosheim.

* Jardins historiques et remarquables

- Poursuite de l'étude thématique sur les jardins de l'industrie, dossiers d'urgence et expertises, étude thématique sur les jardins du thermalisme (Bas-Rhin) (51 dossiers en cours), alimentation du site Internet sur les jardins d'Alsace :

http://www.region-alsace.eu/templates/_HTML/jardins-alsace/index.html

Publications

- Préparation des manuscrits « Patrimoine industriel de la vallée de Munster » et « 1400 : l'Alsace et le Rhin supérieur dans l'Europe gothique »
- participation au numéro spécial de Vieilles Maisons Françaises sur l'Alsace (1850/1930) (Patrimoine de la guerre de 1870, architecture de l'industrie dans la vallée de Munster, architecture civile)

Valorisation

* Exposition *Grand angle sur le patrimoine, 40 ans d'inventaire en Alsace* :

Cinq présentations de l'exposition ont pris place dans des lieux différents, accompagnées systématiquement d'une adaptation spécifique et de conférences, table ronde, visites découvertes et animations scolaires assurées par l'équipe :

- Espace GRUN à Cernay (68),
- Relais culturel à Wissembourg (67),
- Musée du textile de haute alsace, Husseren-Wesserling (68),
- Pays d'art et d'Histoire de Guebwiller,
- Lycée JJ Henner d'Altkirch.

* Autour de l'exposition « Grand angle sur le patrimoine » :

- Production d'un module d'exposition sur « les jardins de l'industrie, » présenté au musée du textile d'Husseren-Wesserling,
- Atelier découverte pour les élèves des lycée de Wissembourg (analyse et logique descriptive d'objets d'orfèvrerie) et d'Altkirch : (photographier le patrimoine),
- Table ronde « jardins et patrimoine » 23/24 juin 2007 à la ferme modèle d'Husseren Wesserling.

* Conférences et visites : nombreuses conférences à l'occasion des journées du patrimoine, du salons des métiers d'art, et pour répondre aux demandes des sociétés savantes et des communautés de commune.

Archivage, numérisation, mise en ligne :

* Poursuite de l'archivage des quatre derniers cantons en cours : Munster (68), Molsheim (67) Schirmeck et Saales(67).

Archivage de la troisième tranche de l'étude thématique "jardins remarquables".

Versement dans les bases de données nationales :

* Envoi pour la mise en ligne de la documentation numérisée du canton de Soultz-sous-Forêts et de la ville de Mulhouse (13 500 pages html, 8500 images)

- Mise en ligne de l'étude thématique sur l'observatoire de Strasbourg sur la plate forme XML de l'université Louis Pasteur (<http://www.hp-physique.org/>).

•

Numérisation des classeurs verts : 15 101 pages

- * Préparation des dossiers des cantons de Marckolsheim et de Wissembourg.
Numérisation et contrôle des cantons de : Andolsheim, Hochfelden, Soultz-sous-Forêts, Woerth, Mundolsheim.

Numérisation du fonds iconographique « Denkmalarchiv » (Maîtrise d'ouvrage DRAC) :

- * Numérisation de 3635 documents des cantons de : Colmar, Drulingen, Lauterbourg, Molsheim, Niederbronn-les-Bains, La Petite-Pierre, Sarre-Union, Schiltigheim, Schirmeck, Seltz et Villé.

Programme prévisionnel pour l'année 2008

*Organisation

Finalisation et validation du projet de service (fusion avec le service patrimoine) et redéfinition de la fiche de poste des agents dans l'équipe réorganisée

*Archivage/numérisation

Poursuite de l'archivage des derniers cantons ruraux
Numérisation de la documentation de Wissembourg, préparation de Thann

*Inventaire urbain :

Poursuite de l'Inventaire urbain à Schiltigheim, finalisation du projet de SIG
Relance du projet d'inventaire de Strasbourg avec la nouvelle municipalité

*Expertises,

Faire face au non renouvellement des contrats pour le patrimoine industriel et la valorisation en initiant une reconversion de l'équipe, gérer au mieux les demandes d'expertises avec les compétences internes
Développer les enquêtes sur le patrimoine en réseau (ferroviaire, fluvial si possible)

*Valorisation :

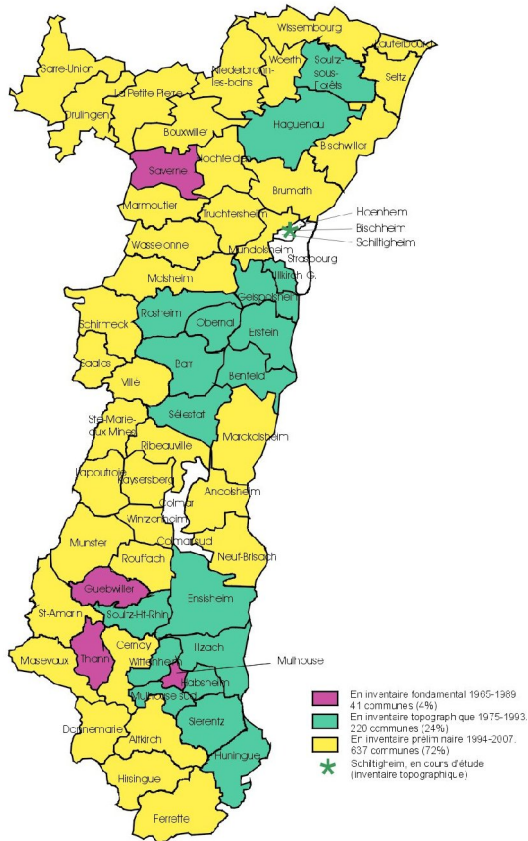
Poursuivre l'effort de communication et de sensibilisation par l'intermédiaire de l'exposition "Grand Angle sur le patrimoine »(programme prévisionnel pour l'année 2008 :Hôtel de Ville de Saint-Louis, Stadtbibliothek de Karlsruhe, médiathèque de Sainte Croix aux Mines)
Publication de l'itinéraire sur le patrimoine industriel de la vallée de Munster et du volume « Alsace 1400 »

*Partenariats :

Finaliser les modalités des partenariats :

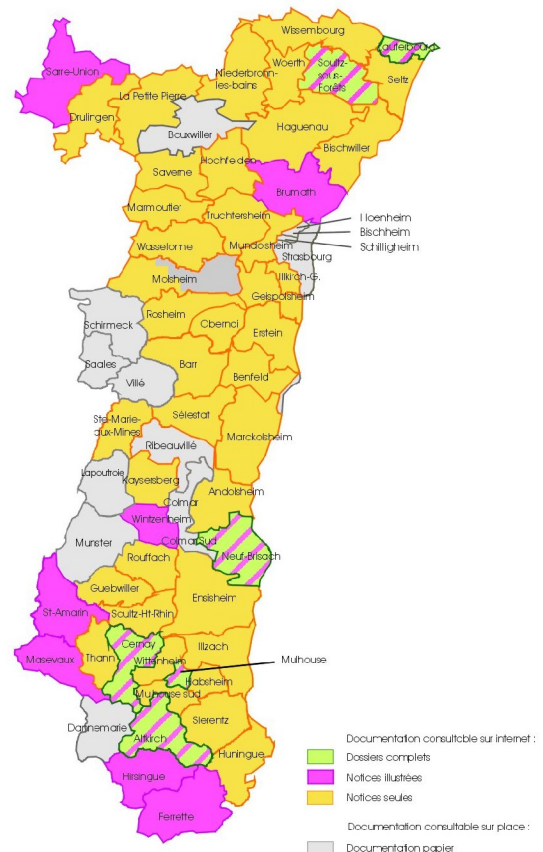
- avec les conseils généraux,
- avec la communauté de communes de la vallée de Munster en vue de l'édition d'un « patrimoine d'Alsace »,
- les musées de Strasbourg (plan relief 1725, Strasbourg 1400),
- l'Université Louis Pasteur (mission pour la culture scientifique) autour du programme sur l'inventaire des collections d'instruments scientifiques.

Par ailleurs, le service poursuivra, en partenariat avec la DRAC, les chantiers en cours de numérisation et de valorisation du fonds iconographique ancien du Ministère de la Culture (Denkmalarchiv).



Le service régional de l'inventaire en Alsace a été créé en 1994
© A. Schneider, Inventaire Général Région Alsace, 2008

Annexe 1a



Le service régional de l'inventaire en Alsace a été créé en 1994
© A. Schneider, Inventaire Général Région Alsace, 2008

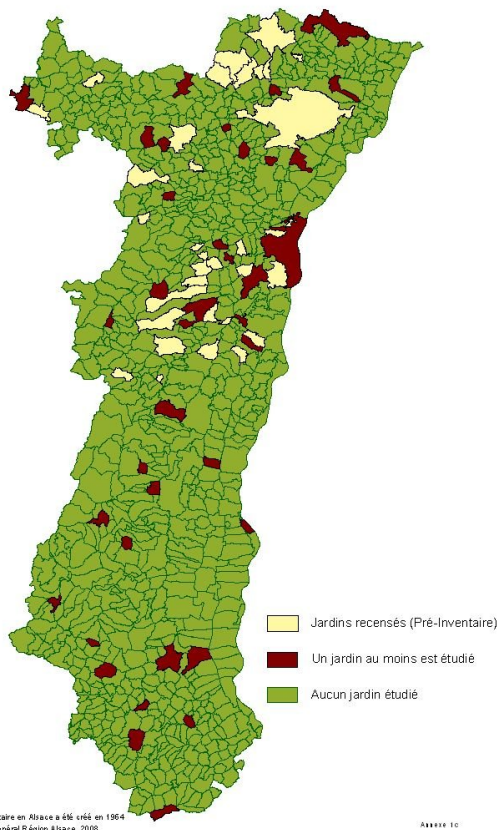
Annexe 1b

Progression des enquêtes d'inventaire

On peut constater ici que la quasi-totalité du territoire a été couverte par une opération d'inventaire. Ce résultat est dû au choix, en 1994, de faire évoluer la méthodologie vers un inventaire préliminaire privilégiant une appréhension globale du patrimoine du territoire plutôt que son étude approfondie nécessairement plus lente. Au delà de cette accélération de la couverture territoriale, cette carte montre la diversité des modes d'approche du patrimoine ainsi que, en corollaire, une certaine hétérogénéité de la documentation disponible. Complétée par les cartes thématiques ci-dessous, elle est utile à la réflexion sur l'évolution des modes d'intervention pour compléter, enrichir, mettre à jour cette couverture.

Accès à la documentation de l'inventaire

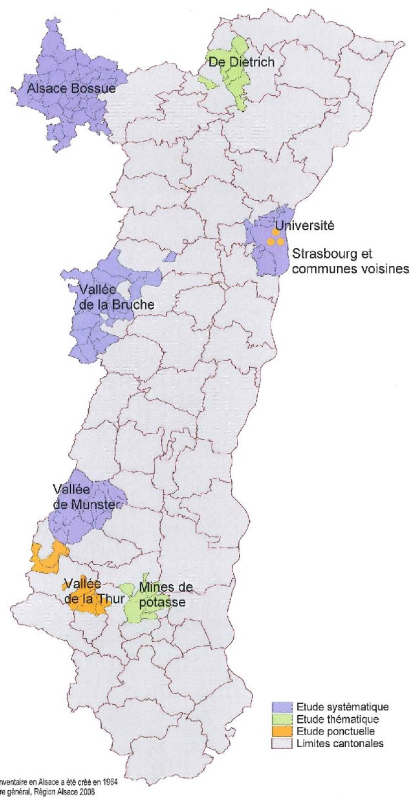
Cette carte montre que la documentation concernant près des trois quarts du territoire est accessible en ligne. Elle révèle également qu'une grande partie de cette documentation n'est pas encore accompagnée d'images en ligne, ce qui constitue un frein important à la consultation. L'objectif de 2008 est donc d'accélérer le versement des aires d'études achevées et des documents numérisés. Le choix a désormais été fait d'étendre la numérisation à l'ensemble des aires d'étude, afin d'en rendre plus souple et plus large la diffusion et la valorisation. L'enjeu est de mettre à la disposition du public via l'internet non seulement les notices qui donnent une description brève des œuvres inventoriées mais tout le contenu des dossiers consultables sur place. Ce chantier de grande ampleur constitue un axe important de la stratégie du service.



Etat d'avancement des enquêtes sur les jardins remarquables

Initié en 2003, ce projet a pour objectif à la fois d'ouvrir l'inventaire à ce nouveau champ du patrimoine non pris en compte jusqu'alors et de créer un outil de valorisation des jardins, en constituant la documentation nécessaire à l'élaboration d'une politique en faveur des jardins historiques et remarquables en Alsace.

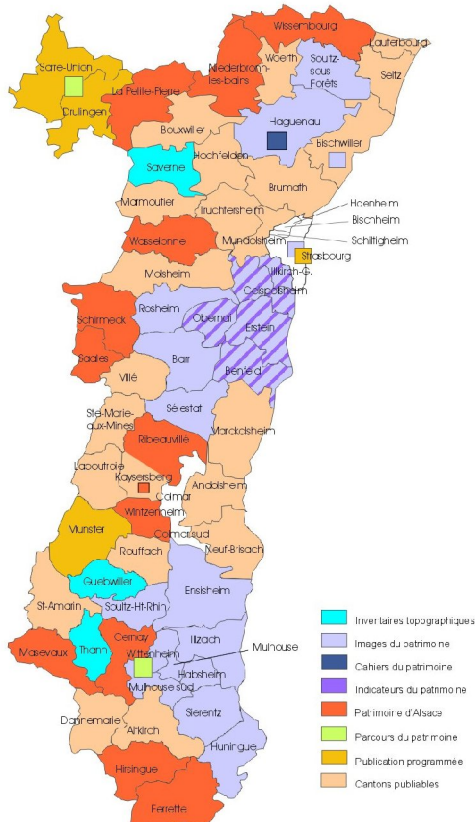
Comme pour le patrimoine industriel, deux approches cohabitent : le souhait d'une couverture topographique complémentaire de l'inventaire préliminaire, et le souhait de développer une approche thématique permettant de mettre en valeur les spécificités de ce patrimoine, notamment l'importance méconnue du patrimoine thermal et surtout des jardins de l'industrie, dont le nombre et la variété montre à quel point le développement industriel d'un territoire est un moteur de création architecturale et artistique .



Progression des enquêtes sur le patrimoine industriel et scientifique

L'effet "mosaïque " de cette carte traduit l'approche différenciée nécessaire pour répondre à la fois aux urgences liées à la mutation rapide de ce patrimoine et aux besoins d'une connaissance systématique indispensable à une politique de sauvegarde de ce patrimoine dont la disparition s'accélère. En regard de la densité et de l'importance de la tradition industrielle de l'Alsace, on mesure l'effort qui reste à mener pour pouvoir disposer d'un outil objectif, basé sur une étude raisonnée pour orienter les décisions des institutions dans la gestion du patrimoine industriel régional, en mutation rapide. En 2007, le partenariat avec l'université Louis Pasteur pour l'inventaire et la valorisation des collections scientifiques a permis la mise en ligne de l'étude des collections de l'observatoire astronomique et l'étude des collections d'instruments des instituts de physique et de sismologie. Pilote pour le patrimoine scientifique et technique, et accompagnée de nombreuses opérations de valorisation, cette étude permet de mettre en avant l'importance de ce patrimoine pour la diffusion de la culture scientifique.

PUBLICATIONS DE L'INVENTAIRE
Situation au 1er janvier 2008



Le service régional de l'inventaire en Alsace a été créé en 1964
(©) A. Schneider, Inventaire Général Région Alsace, 2008

Annexe 1c

OPERATIONS DE VALORISATION DU PATRIMOINE, LIEUX D'INTERVENTION
Situation au 1er janvier 2008



Le service régional de l'inventaire en Alsace a été créé en 1964
A. Schneider, Inventaire Général Région Alsace, 2008

Annexe 1d

Publications

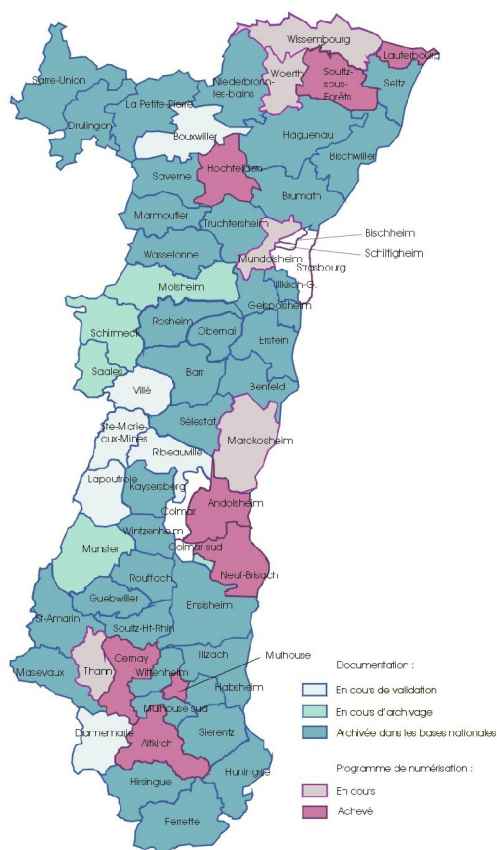
25 cantons restent à publier. 14 ont fait l'objet d' "Images du Patrimoine", 13 d'un volume de "Patrimoine d'Alsace", 4 d'un « Inventaire topographique ».

La couverture par les enquêtes d'inventaire de la totalité du territoire permet de s'affranchir des aires d'études cantonales pour mieux prendre en compte les territoires de projet que sont les pays les pays et les communautés de communes, plus pertinents tant du point de vue patrimonial que des cohérences territoriales et des projets de valorisation. Un parcours du patrimoine sur l'industrie de la vallée de Munster et un gros ouvrage de synthèse sur l'Alsace en 1400 seront publiés au premier trimestre 2008. La réflexion doit maintenant porter sur la façon la plus appropriée de publier les aires d'études restantes, la part que doivent prendre les études thématiques et la politique de publication que souhaite mener la Région.

Valorisation

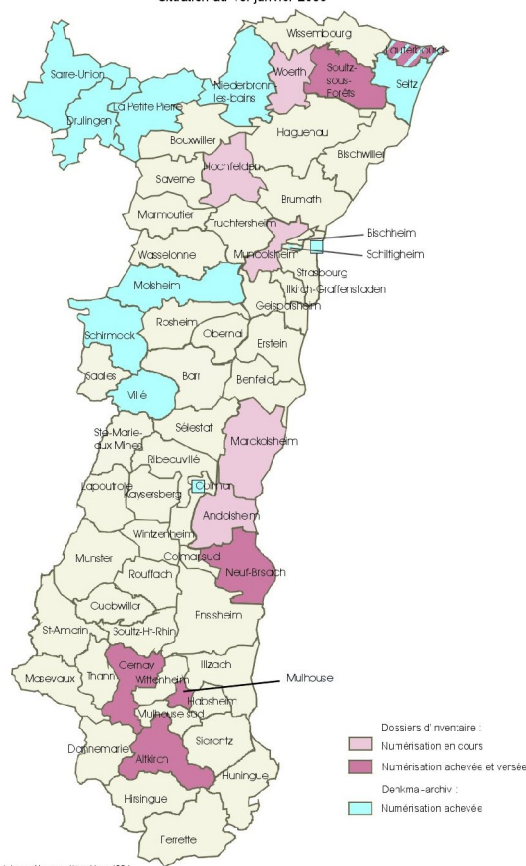
Cette carte a pour but d'illustrer le souci, conforme à la politique de la Région, d'aller au devant du public sur l'ensemble du territoire régional. En 2008, l'exposition aura été présentée dans pratiquement tous les « pays », et les opérations de valorisation auront touché l'ensemble du territoire. Le choix d'une exposition itinérante et modulable, complétée à chaque présentation par une étude thématique ou un choix d'œuvres locales, a permis de répondre aux attentes de chaque lieu d'accueil, et de montrer que dans son approche globale, l'inventaire peut aussi parler de chacun des territoires et s'adapter au patrimoine de proximité. Cette itinérance, induisant systématiquement une présentation aux élus locaux et des échanges avec les collectivités et les publics, a permis dans la plupart des cas de nouer des contacts fructueux et de faire progresser la prise de conscience de l'appropriation du patrimoine.

ARCHIVAGE ET NUMERISATION
Situation au 1er janvier 2008



Le service régional de l'Inventaire en Alsace a été créé en 1964
© A. Schneider, Inventaire Général Région Alsace, 2008

ETAT D'AVANCEMENT DU PROGRAMME DE NUMERISATION
DE LA DOCUMENTATION
Situation au 1er janvier 2008



Le service régional de l'Inventaire en Alsace a été créé en 1964
© A. Schneider, Inventaire Général Région Alsace, 2008

Annexe 10

Progression de l'archivage et de la numérisation

Quatre cantons sont encore en cours d'archivage, et six en cours de validation avant versement : cette dernière opération a subi des retards en raison des mutations techniques et de procédure liées à la décentralisation. Cette carte montre que l'effort à mener est encore important, et que le poids des travaux de numérisation retarde les versements des dossiers. En revanche, elle montre bien la progression de la numérisation qui mobilise beaucoup d'énergie, mais porte ses fruits et concerne désormais une part importante de la documentation. Cette année, 15101 pages, correspondant à 5 cantons recensés récemment ont été traitées, et 2 autres cantons préparés devraient être numérisés en 2008.

La carte fait le point sur l'avancement du programme de numérisation initié en 1997 avec la numérisation des seuls phototypes, et qui concerne désormais, à des degrés divers, plus du quart du territoire. La numérisation du fonds ancien Denkmalarchiv (MCC) se poursuit avec le soutien de la Région : sa mise en ligne (2000 documents iconographiques) permettra aussi d'enrichir la documentation accessible sur le patrimoine alsacien. Enfin, l'exploitation de cette masse, pour répondre aux besoins nouveaux de la Région et de ces partenaires en matière de documentation patrimoniale, nécessite la mise en œuvre d'un outil de gestion documentaire approprié permettant de s'affranchir du formalisme des bases de données nationales et de donner une nouvelle visibilité au service de l'inventaire de la Région.

LES OPÉRATIONS D'INVENTAIRE EN COURS

Opérations topographiques :

67 - Bouxwiller (canton)
 68 - Dannemarie (canton)
 68 - Lapoutroie (canton)
 67 - Molsheim (canton)
 68 - Munster (canton)
 68 - Ribeauvillé (canton)
 67 - Saales (canton)
 67 - Schirmeck (canton)
 67 - Schiltigheim(ville)
 68 - Sainte- Marie-aux-Mines (canton)
 67 - Strasbourg (ville)
 67 - Villé (canton)

Opérations thématiques :

67+68 - Jardins
 67 - Observatoire
 67+68 - Patrimoine industriel

MOYENS

Effectifs, compétences scientifiques et techniques

2007

<i>Statut (corps, cadres d'emplois, contrats, ...)</i>	Catégorie	ETP	Encadrement	Recherche (enquête, manuscrit, etc.)	Recherche documentaire	Mise en forme documentaire	Photographie (arg., num.)	Dessin (relevés, DAO,...)	Cartographie et SIG	Informatique (dvpt., progr.)	Gestion de bases de données	WEB et PAO	Diffusion, animation, com.	Secrétariat
Conservateur régional du patrimoine	A	1	0.8	0.1									0.1	
Conservateur du patrimoine	A	1	0.2	0.7	0.1									
Ingénieur d'études	A	1		0.1	0.1					0.8				
Technicien supérieur territorial photographe	B	0,5				0.4			0.1					
Assistant ingénieur	A	1				0.7					0.1	0.2		
Techniciens de recherche (2)	B	2	0.8	0.2				0.8			0.2			
Secrétaire de documentation	B	1	0.5	0.5										
Secrétaire administratif	B	0.8												0.8
Adjoint administratif	C	0.25			0.25									
Secrétaire administratif (ex Acepa)	B	0.7								0.2				0.5

<i>Statut (corps, cadres d'emplois, contrats, ...)</i>	<i>Catégorie</i>	<i>ETP</i>	<i>Encadrement</i>	<i>Recherche (enquête, manuscrit, etc.)</i>	<i>Recherche documentaire</i>	<i>Mise en forme documentaire</i>	<i>Photographie (arg., num.)</i>	<i>Dessin (relevés, DAO, ...)</i>	<i>Cartographie et SIG</i>	<i>Informatique (dvpt., progr.)</i>	<i>Gestion de bases de données</i>	<i>WEB et PAO</i>	<i>Diffusion, animation, com.</i>	<i>Secrétariat</i>
Techniciens territoriauxl (5 ex Acepa)	B	5		3.1	0.8				1				0.1	
CDD (6)	B	3.3		1.05			0.1				0.95	0.5	0.7	
Prestataires (2)	A	0.65		0.65										
Stagiaires (11)	A	0.71		0.71										

2008

<i>Statut (corps, cadres d'emplois, contrats, ...)</i>	<i>Catégorie</i>	<i>ETP</i>	<i>Encadrement</i>	<i>Recherche (enquête, manuscrit, etc.)</i>	<i>Recherche documentaire</i>	<i>Mise en forme documentaire</i>	<i>Photographie (arg., num.)</i>	<i>Dessin (relevés, DAO, ...)</i>	<i>Cartographie et SIG</i>	<i>Informatique (dvpt., progr.)</i>	<i>Gestion de bases de données</i>	<i>WEB et PAO</i>	<i>Diffusion, animation, com.</i>	<i>Secrétariat</i>
Conservateur régional du patrimoine	A	1	0.8	0.1									0.1	
Conservateur du patrimoine	A	1	0.2	0.7	0.1									
Ingénieur d'études	A	1		0.1	0.1					0.8				
Technicien supérieur territorial photographe	B	0					1							
Assistant ingénieur	A	1					0.7					0.1	0.2	
Techniciens de recherche (2)	B	2		0.8	0.2				0.8			0.2		
Secrétaire de documentation	B	1		0.5	0.5									
Secrétaire administratif	B	0.4												0.4
Adjoint administratif	C	1			0.5	0.5								
Technicienne supérieure	B	0.8								0.4				0.4
Ingénieurs d'études (4)	A	4		3	0.8								0.2	
Technicien de recherche (A R)	B	1							0.8			0.2		
CDD (3)	B	2		0.95							0.75		0.3	
Stagiaire (7))	A	0.94		0.94										

Partenariats, collaborations, conventions et crédits alloués

2007

Nom de l'organisme	Objet ou nature de la collaboration	Convention	Crédits
Université Louis Pasteur Strasbourg	Inventaire des instruments scientifiques	Région/ULP (20 000€)	
Conseil régional	Numérisation des dossiers documentaires		30 000
Conseil régional	Numérisation du Denkmalarchiv		20 000
DRAC	Numérisation des dossiers documentaires (MRT)		24 000
DRAC	Denkmalarchiv (dont MRT)		46 000
DRAC	Publication de « 1400, l'Alsace dans l'Europe gothique »		5 000
Conseil régional d'Alsace	Le partenariat avec les collectivités territoriales entre dans le cadre de l'ACEPA.		165 000
Conseil général du Bas-Rhin			30 000
Conseil général du Haut-Rhin			45 000

2008

Nom de l'organisme	Objet ou nature de la collaboration	Convention	Crédits
Université Louis Pasteur Strasbourg	Inventaire des instruments scientifiques	Région/ULP (20 000 €)	
Conseil régional	Itinérance exposition "40 ans d'Inventaire en Alsace"		
Conseil régional	Enquête d'inventaire du patrimoine industriel	CDD	70 000
Conseil régional	Base de données et valorisation des jardins historiques	CDD	30 000
Conseil régional	Numérisation des dossiers documentaires	marché	45 000
Conseil régional	Numérisation du Denkmalarchiv	marché	20 000
Conseil régional	Fichier typologique/préparation numérisation	CDD	30 000
	Le partenariat avec les collectivités territoriales entre dans le cadre de l'ACEPA.		
Conseil général du Bas-Rhin			15 000
Conseil général du Haut-Rhin			

VALORISATION

Publications (ouvrages et articles), conférences, expositions

- « 1400, l'Alsace dans l'Europe gothique »
- « Des usines au fil de la Fecht : le patrimoine industriel de la vallée de Munster »
- Itinérance de l'exposition « Grand angle : 40 ans d'inventaire en Alsace »

Manifestations :

- Table ronde autour de l'exposition « jardins de l'industrie » Jardins à Wesserling
- Conférences

Manifestation sur les métiers d'art à Andlau (FREMAA)	« l'orfèvrerie dans l'art religieux en Alsace » (EF)	
Manifestation sur les métiers d'art à Andlau (FREMAA)	« l'utilisation des métaux ferreux dans l'architecture industrielle en Alsace » (FS)	
Manifestation sur les métiers d'art à Andlau (FREMAA)		
Manifestation sur les métiers d'art à Andlau (FREMAA)	« La poterie d'étain en Alsace » (OH)	1
Conférence pour les amis du vieux Strasbourg	«40 ans d'inventaire en Alsace : et après ?» (FB)	2
Visite conférence à vélo Journée patrimoine Parc des ballons des Vosges	« Patrimoine industriel au fil de la Fecht »(FS)	
Journées du patrimoine	Visites guidées : Hôtel du Préfet + Palais du Rhin	4

- Colloques

Arbeitskreis fur Hausforschung Wissembourg	« Les évolutions du bâti rural dans la vallée de la Bruche » (FF)	
Manifestation sur les métiers d'art à Andlau (FREMAA)	« l'utilisation des métaux ferreux dans l'architecture industrielle en Alsace » (FS)	
Manifestation sur les métiers d'art à Andlau (FREMAA)		
Manifestation sur les métiers d'art à Andlau (FREMAA)	« La poterie d'étain en Alsace » (OH)	1
Conférence pour les amis du vieux Strasbourg	«40 ans d'inventaire en Alsace : et après »? (FB)	2
Visite conférence à vélo Journée patrimoine Parc des ballons des Vosges	« Patrimoine industriel au fil de la Fecht »(FS)	
Journées du patrimoine	Visites guidées : Hôtel du Préfet + Palais du Rhin	4

Formations dispensées par les agents du service

2007

<i>Organisme et intitulé de la formation</i>	<i>Thème</i>	<i>Durée (en h)</i>
Formation des guides conférenciers	Le vocabulaire de l'architecture et du patrimoine (OH)	2
Université de Haute Alsace/master muséologie (FB)	Présentation des études d'inventaire méthodes, problématiques	4
Ecole d'architecture de Strasbourg (FB)	Etudes urbaines, Méthodologie des études de patrimoine industriel	
Domaine national de Champs sur Marne CRDP 78 (FB)	Archéologie des jardins	3
Ecole d'architecture de Versailles/master jardins historiques et paysages (FB)	Archéologie des jardins	2
Formation des guides conférenciers	.l'art roman en Alsace (JPM)	2
Formation des guides conférenciers	Architecture XXème : l'impact de l'annexion sur le patrimoine alsacien (OH)	2
Conseil général 67 : formation continue des guides animateurs	Etat des connaissances sur le château du Haut-Koenigsbourg (FF)	6
Formation continue de l'équipe	Formation méthodologie inventaire (MB)	

Bases de données locales

<i>Nom de la base</i>	<i>Accès Internet</i>	<i>Nombre d'enregistrements</i>	
		<i>2007</i>	<i>Cumul</i>
Alsa-ill : Alsace illustrations photos	Non	18 061	140 884
Alsa-lis : objets d'intérêt secondaire	Non		12 757
Alsa-rep : édifices et édicules repérés			28 675
Bibli-per : bibliothèque de l'inventaire, périodiques	Non		400
Bibli-vr : bibliothèque de l'inventaire, ouvrages			8230
Bioarchi : architectes et entrepreneurs des 19 ^e et 20 ^e siècles			2925
Cadanapo : gestions des photos numériques des cadastres napoléoniens		55	55
Denkmal Alsace : Denkmalarchiv : documents figurés anciens		7 477	17 661
Dessins : gestion des documents graphiques produits dans le service			37
Plan-alsa Alsace : documents graphiques			3 462
Collpar : collections particulières			8

CONSEIL NATIONAL DE L'INVENTAIRE GÉNÉRAL DU PATRIMOINE CULTUREL

Séance du 10 décembre 2008

Avis* sur les activités et l'état d'avancement de l'inventaire d'Alsace en 2007

Le service de l'Inventaire du patrimoine culturel est placé sous l'autorité de la direction de la culture et des sports (elle-même composante du groupe des sept directions opérationnelles de la Région). Ce service constitue un cas unique en France dans la mesure où il a effectué une première couverture générale du patrimoine de toutes les communes de la région, à l'exception notable des villes de Strasbourg et Colmar. Le transfert définitif du service à sa nouvelle tutelle a fourni l'occasion de soutenir un vaste programme de valorisation de ce fonds documentaire exceptionnel.

Dans son expression la plus spectaculaire, ce programme repose sur des expositions dont la circulation est systématiquement assortie d'initiatives (conférences, visites, etc.) appropriées au contexte patrimonial de chacun des lieux de présentation, et tournées aussi bien vers les élus que vers le public le plus large. Cette manière de procéder a fait ses preuves avec l'exposition « Grand angle : 40 ans d'inventaire en Alsace », et sera renouvelée avec celle consacrée aux jardins de l'industrie que complèteront une table ronde sur les jardins patrimoniaux et le site internet dédié.

Une seconde option consiste à associer l'inventaire à des manifestations à caractère patrimonial dont l'initiative revient à d'autres acteurs : en 2007, des journées sur les métiers d'art ont permis de présenter à la fois les résultats et les métiers et savoir-faire propres à l'inventaire, en direction d'un milieu et d'un public spécifiques ; en 2008, le service accompagnera une exposition des musées de Strasbourg par la publication d'un ouvrage de synthèse (l'Alsace en 1400) associant des compétences scientifiques extérieures au service.

Ces manifestations, qui donnent une visibilité plus grande aux résultats de l'inventaire, s'appuient, en amont, sur un travail permanent de mise à disposition des dossiers : mise aux normes, numérisation, puis mise en ligne sont autant d'étapes préalables indispensables aux actions de valorisation que le service s'efforce de maintenir concurremment. Dans ce domaine, on relèvera une première technologique avec la création d'une plate-forme de diffusion des dossiers électroniques établis sur l'observatoire astronomique de Strasbourg en collaboration avec l'université Louis-Pasteur et sur son site. Cette opération ouvre la voie à de nouvelles opérations portant sur les collections d'autres institutions scientifiques.

Outre celle conduite sur Schiltigheim qui permet de prendre pied dans la périphérie de Strasbourg, les opérations d'inventaire en cours actuellement, ou projetées, viennent actualiser et enrichir le capital documentaire constitué sur l'ensemble du territoire régional en approfondissant l'analyse selon des points de vue thématiques (jardins, patrimoine industriel) ou des approches en réseau (chemin de fer).

Actions élaborées de valorisation, recherche constante des synergies, thématiques pertinentes sont les entrées choisies par le service pour s'intégrer aux politiques de la Région qui a soutenu cette orientation (stabilisation d'agents contractuels, contrats temporaires dédiés à la valorisation et au patrimoine industriel). L'équilibre entre conduite d'opération et valorisation ainsi que les conditions de la continuité des actions entreprises dans ces deux domaines seront au cœur du projet de service en cours d'élaboration à l'occasion du regroupement du service de l'inventaire avec d'autres secteurs d'intervention de la Région concernant le patrimoine.

(adopté à l'unanimité des votes exprimés)

*Art.6 du décret n° 2005-835 du 20 juillet 2005 pris en application de l'article 95 de la loi n° 2004-809 du 13 août 2004 relative aux libertés et responsabilités locales.