



N O T E D E S Y N T H È S E

EN 2010, LE SERVICE A FONCTIONNÉ SELON LA NOUVELLE ORGANISATION par pôle. Le bilan annuel sera donc organisé de la même façon. Les objectifs généraux définis dans le projet de service n'ont pas varié :

- Achever le versement des cantons ruraux étudiés en inventaire préliminaire,
- Poursuivre l'inventaire du territoire par l'intermédiaire des études urbaines à mener pour achever la couverture territoriale (agglomérations de Strasbourg et Colmar),
- Poursuivre le vaste chantier de dématérialisation de la documentation.

Pour ce qui concerne les autres projets, notamment l'inventaire du patrimoine industriel et les compléments d'enquête pour permettre la prise en compte des champs du patrimoine qui ne l'ont pas été lors du premier passage, force est de constater que les moyens humains font défaut.

Ces travaux, dont l'importance ne nous échappe pas, devront être entrepris dans le cadre de partenariats avec les collectivités concernées, le plus souvent en fonction de leurs attentes dans le domaine de l'aménagement du territoire, au fur et à mesure de l'émergence des besoins et en fonction des moyens disponibles.

P ô l e r e c h e r c h e e t e x p e r t i s e

OPÉRATIONS D'INVENTAIRE

Inventaire de la commune de Schiltigheim

L'année 2010 a été marquée par l'achèvement de l'opération d'inventaire de Schiltigheim dont les résultats ont été restitués à la Ville et à la Communauté Urbaine de Strasbourg au mois de mai.

Deux présentations publiques des conclusions de l'enquête ont été effectuées, dont l'une à l'Hôtel de Ville de Schiltigheim. Des projets de valorisation de l'opération ont été évoqués (publication, exposition, etc.) mais restent à formaliser par la Ville.

Cette opération d'inventaire constitue une étape pour le service : abandon de la méthode de l'inventaire préliminaire, première étude urbaine depuis l'inventaire de Mulhouse au début des années 1980, intégration de l'outil SIG et première étape de l'inventaire de l'agglomération de Strasbourg.

Compte tenu de ces éléments, un bilan a été effectué en interne et en lien avec la Mission Inventaire de la Direction générale des Patrimoines afin d'évaluer l'opération, d'en identifier les points forts (travail en équipe, prise en considération des attentes des services municipaux, respect des délais impartis), les difficultés (changement méthodologique, collaboration avec le SIG de la Communauté Urbaine) et d'en tirer les enseignements pour les opérations à venir.

Le versement des dossiers d'étude sur les bases de données nationales, étape ultime de l'opération, est prévu en 2012 avec le déploiement de l'outil Gertrude.

Inventaire de la Neustadt de Strasbourg

L'opération d'inventaire de la Neustadt (extension urbaine conçue entre 1870 et 1918) de Strasbourg a été entamée en 2010. La majeure partie de l'année a été consacrée à l'établissement du cadre institutionnel, partenarial et scientifique de l'étude :

- Signature de la convention de partenariat entre la Ville, la Communauté Urbaine de Strasbourg et la Région Alsace.
- Rédaction du cahier des charges et du cahier des clauses scientifiques et techniques de l'opération, réunions du comité technique (réunions mensuelles à partir de juillet) et du premier comité de pilotage.

Tel qu'il a été défini, le cadre partenarial de l'opération prévoit la conduite de l'étude par le Service de l'Inventaire et du Patrimoine (1 conservateur chef de projet, 4 chargés de recherche, 2 cartographes, 1 photographe, 1 documentaliste) tandis que la Ville et la Communauté Urbaine mettent à disposition les données SIG nécessaires à l'étude et affectent partiellement à l'opération une chargée de mission projet urbain responsable de la coordination pour la Ville et la CUS et un ingénieur-topographe. L'esprit de ce partenariat pose le projet d'inventaire comme base scientifique pour nourrir le dossier de mise à jour et d'extension du Secteur Sauvegardé de Strasbourg et au dossier de candidature pour l'inscription au patrimoine mondial de l'Humanité de la Neustadt et au label Ville d'Art et d'Histoire. La méthode et le calendrier de l'opération ont été conçus pour répondre à ces attentes.

La mise en œuvre de l'étude proprement dite a été engagée, avec le bilan documentaire, l'état des lieux de la recherche et l'engagement d'un dépouillement documentaire, ainsi que le recensement de la première zone d'étude (l'aire d'étude en prévoit 11).

La durée prévue de l'opération est de 6 ans. Tout au long de sa conduite, des opérations de valorisation sont envisagées (parcours, publications, conférences, etc.), avec les musées de Strasbourg notamment. Un projet global de valorisation est actuellement à l'étude et sera finalisé pour l'été 2011.

Enfin, le projet s'inscrit en lien avec les recherches menées à l'Université et à l'École d'Architecture de Strasbourg par un travail commun mené avec le Jardin des Sciences (service de l'Université chargé de la diffusion de la culture scientifique et technique) ainsi que par sa contribution à un projet de recherche franco-allemand engagé par l'Université (Histoire de l'Art et Etudes germaniques) et l'École d'Architecture de Strasbourg. Ce projet qui a reçu une aide régionale a pour objectif de se prolonger. A cette fin, une demande de financement de l'Agence Nationale de la Recherche et de la Deutsche Forschung Gesellschaft sera déposée au printemps 2011.

Inventaire de la rue des Veaux

Au sein du noyau historique de Strasbourg, l'îlot de la rue des Veaux est un lieu d'occupation ancien (11e – 12e siècle). Des fouilles préventives menées par le Pôle Archéologique Interdépartemental Rhénan (PAIR) en 2009 ont mis au jour des vestiges témoignant des modes d'habitat et d'occupation du secteur.

L'objectif de l'intervention du service sur la vingtaine d'édifices concernés était d'assurer la continuité de l'étude jusqu'aux éléments les plus récents du bâti, et de constituer une approche et une documentation commune, ou du moins coordonnée.

Dans le cadre d'une convention signée en 2010 avec le PAIR, deux agents du service (1 chargé de recherche, chef de projet et un documentaliste) ont procédé à une analyse fine du bâti existant (accès aux parties communes et, dans la mesure du possible aux combles et caves des édifices anciens) ainsi qu'à un dépouillement des archives anciennes (14e – 19e siècle). Les résultats ont été croisés à ceux des fouilles et cartographiés et devraient permettre une expérience de SIG réunissant les données produites par les deux services.

Engagée au printemps 2010, cette étude sera finalisée début 2011. Un bilan de l'opération doit être prochainement établi pour tirer les conclusions scientifiques et méthodologiques de cette expérience d'étude conjointe du tissu urbain ancien, et établir un projet de valorisation commun.

Inventaire des collections scientifiques de l'Université de Strasbourg

L'inventaire des collections scientifiques de l'Université de Strasbourg en collaboration avec le Jardin des Sciences de l'Université de Strasbourg s'est poursuivi par l'étude des collections de l'institut de sismologie. Une publication en est programmée en septembre 2011 dans la collection « Parcours du patrimoine ».

Depuis 2007, les données issues de l'inventaire du patrimoine de l'Observatoire astronomique sont consultables sur la première plate-forme de diffusion de dossiers électroniques non hébergée sur le réseau du ministère de la Culture (<http://www.hp-physique.org/sdx/sriaulp/main.xsp>). Cette plate-forme, hébergée par l'Université de Strasbourg, est destinée à accueillir, à mesure que le travail d'enquête avance, l'ensemble des informations collectées sur le patrimoine des différents instituts scientifiques de l'Université.

Parallèlement, une nouvelle approche a été expérimentée sur l'étude du patrimoine scientifique immatériel à l'occasion de l'accueil d'un étudiant en Master 2 d'ethnologie. En effet, lors du déménagement de l'institut de physique Charles Sadron (2008), l'opération d'inventaire a pris en compte de manière quelque peu empirique la mémoire et la dimension immatérielle du patrimoine scientifique.

Le travail effectué par l'étudiant, sous la conduite du Jardin des Sciences et du Service de l'Inventaire et du Patrimoine, a été d'évaluer l'usage possible de ces données dans le cadre d'une étude sur le patrimoine immatériel et de proposer une méthode pour la prise en compte de celui-ci dans les opérations d'inventaire.

Ce premier projet pourrait être amené à se poursuivre dans le cadre d'un travail de thèse effectué par cet étudiant en lien avec la réflexion conduite par le Service sur le patrimoine immatériel, en liaison avec l'université de Strasbourg, notamment dans le cadre d'un projet de coopération internationale avec la Société des Musées Québécois.

Inventaire préliminaire

L'archivage des derniers cantons, ceux de Molsheim, Schirmeck, Saales et Munster touche à sa fin, et va clore, début 2011 cet énorme chantier qui a mobilisé une grosse partie des ressources du service pendant des années.

EXPERTISES

En 2010, les sollicitations du service en matière d'expertise se sont développées. À gros traits, elles peuvent être réparties en deux catégories :

- celles où le service intervient de manière ponctuelle en prenant part à des réunions ou en mettant à disposition sa documentation ;
- celles où un agent du service effectue un travail de recherche plus ou moins conséquent en réponse à la demande formulée.

Dans les deux cas, il est intéressant de noter que les ressources du service en matière d'expertise semblent mieux identifiées par des services d'autres collectivités ou des services de l'Etat que par les services de la Région.

Les interventions ponctuelles

Les sollicitations du service ont été diverses émanant tant :

- des services de l'Etat (participation à des CDOM pour le Haut-Rhin ou à des CRPS en tant que rapporteur, participation du service à la réalisation d'un Atlas des paysages ou à une étude sur les qualités géothermiques du bâti ancien menées respectivement par la DREAL et la DDE),
- que des collectivités territoriales (sollicitation de la Communauté de Communes de la Vallée de Saint-Amarin pour l'établissement d'un plan de sauvegarde et de valorisation du bâti ancien, participation au comité technique pour le suivi de l'inventaire mené à la demande de la Communauté urbaine de Strasbourg sur l'arc nord de la Grande Ile de Strasbourg en vue de l'établissement d'un PLU patrimonial).

Dans ces cas, la participation du service s'est concrétisée par l'intervention d'un agent sur le terrain ou sa participation à des réunions et a permis d'améliorer la visibilité de l'Inventaire.

Les interventions de fond

Ces interventions, qui peuvent nécessiter la contribution d'un agent sur plusieurs semaines, voire au-delà, ont essentiellement été sollicitées en 2010 des Services de l'Etat (STAP et CRMH). Elles ont porté sur des édifices ou ensemble en restructuration ou péril dont l'intérêt patrimonial avait, au préalable, été établi par les services demandeurs.

La plus conséquente de ces interventions a été sollicitée par la CRMH et la Ville sur le site historique de l'Hôpital de Strasbourg dont la restructuration globale est prévue à court terme (début des travaux en 2011).

Compte tenu de l'importance du site, l'étude a été confiée à un élève conservateur de l'Institut National du Patrimoine en spécialité Inventaire et Monuments Historiques aidé d'un chercheur expérimenté du service et a débouché sur la présentation d'un dossier de protection au titre des Monuments Historiques en mars 2011.

L'étude du site (plus d'une cinquantaine de bâtiments dont une trentaine au moins présentent un intérêt patrimonial certain voire majeur) est actuellement en cours de finalisation.

Bien que beaucoup plus importante que les interventions ponctuelles en terme de moyens et de temps et, de ce fait, nécessitant une certaine adaptation du calendrier du service, ces contributions sont jugées positives par le service. Elles lui permettent en effet de rester en prise avec « l'actualité » du patrimoine et des grands projets tout en affirmant son rôle de maillon de la chaîne patrimoniale.

Pôle image et production documentaire

L'arrivée d'Hélène Both, attachée de conservation, a permis d'initier le chantier de préparation de l'arrivée du nouvel outil Gertrude, et notamment de planifier la préparation de la reprise des données qui constitue un enjeu important.

Archivages, versements

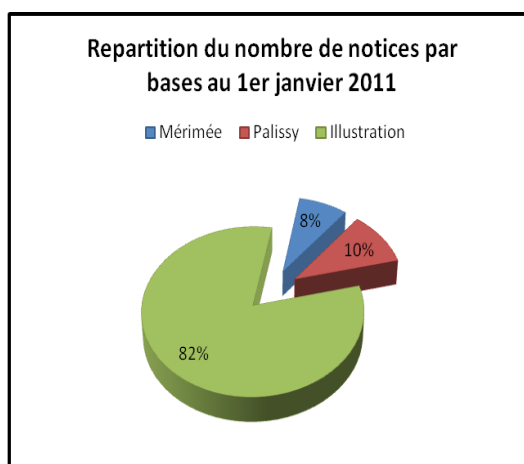
Les versements ont continué à un rythme soutenu, avec le versement dans les bases des dossiers des cantons de Dannemarie, Sainte-Marie-aux-Mines et Villé. Les 24446 notices illustration revues ou créées à l'occasion de la préparation de la numérisation du canton de Thann, étudié en 1968 en inventaire fondamental, ont également été versées.

Le projet Gertrude

La fin de l'année 2010 a marqué le coup d'envoi du chantier de la reprise des données dans le cadre du projet Gertrude. Deux filières de reprise sont à organiser :

- une filière principale, celle du SIP, à partir de CinDoc (notices) ;
- une filière secondaire, celle de la Mission Inventaire des collections d'instruments scientifiques de l'Université de Strasbourg, à partir de Renabl .

Seules les données des bases nationales seront reprises dans Gertrude. Elles représentent environ 240 000 notices et se répartissent ainsi :



Ce vaste chantier va nécessiter le recours à une prestation extérieure afin de compléter environ 35 000 notices dont le champ LBASE n'est pas rempli.

Portail Alsatica et site internet dédié au SIP

Ces deux projets participent du système d'information global du service.

- Alsatica, le Portail des Savoirs en Alsace

Lancé en octobre 2010, *Alsatica – le Portail des Savoirs en Alsace* a trois vocations majeures :

- permettre à l'internaute de disposer d'un point de recherche unique dans une pluralité de catalogues bibliographiques par le biais d'une base de données commune alimentée par les partenaires contributeurs d'Alsatica. ;
- valoriser les partenaires contributeurs en dirigeant l'internaute aussi rapidement que possible du portail vers le site web du partenaire (générateur de visites) ;
- valoriser les acteurs de la chaîne du livre régionale par le biais d'un annuaire librement accessible depuis le site.

Lancé à l'automne 2010, le portail a connu une audience grandissante avant de trouver un rythme de croisière depuis le début de l'année 2011 où environ 4000 visiteurs uniques fréquentent le portail chaque jour.

Le SIP prend une part croissante au projet, d'une part parce qu'il en assure depuis l'automne la gestion et, d'autre part parce qu'il consiste en l'un des principaux partenaires-contributeurs, avec l'accès aux dossiers verts numérisés de près du quart des communes. L'intégration de ses données est prévue à la fin de l'année 2011 et est à mettre en étroite relation avec la création d'un site internet dédié au service.

- Site internet dédié au SIP

Ce site répond à deux objectifs principaux :

- participer au Portail Alsatica, projet porté par la Région Alsace
- promouvoir le patrimoine régional sous différentes formes et de façon autonome : dossiers d'inventaire (en lien avec le module de diffusion de Gertrude) mais aussi galeries photographiques, expositions virtuelles, séquences vidéos, publications en ligne etc.

Le développement se fera en deux temps :

- une période d'un an, aboutissant à la livraison du site et de ses fonctionnalités de base : consultation des dossiers déjà numérisés, présentation de galeries photographiques, des deux expositions virtuelles déjà présentes en ligne, interconnexion avec Alsatica ;
- une deuxième étape en 2012, destinée à assurer la pleine intégration du module de diffusion de Gertrude à ce site afin de disposer d'un ensemble cohérent et transparent pour l'internaute.

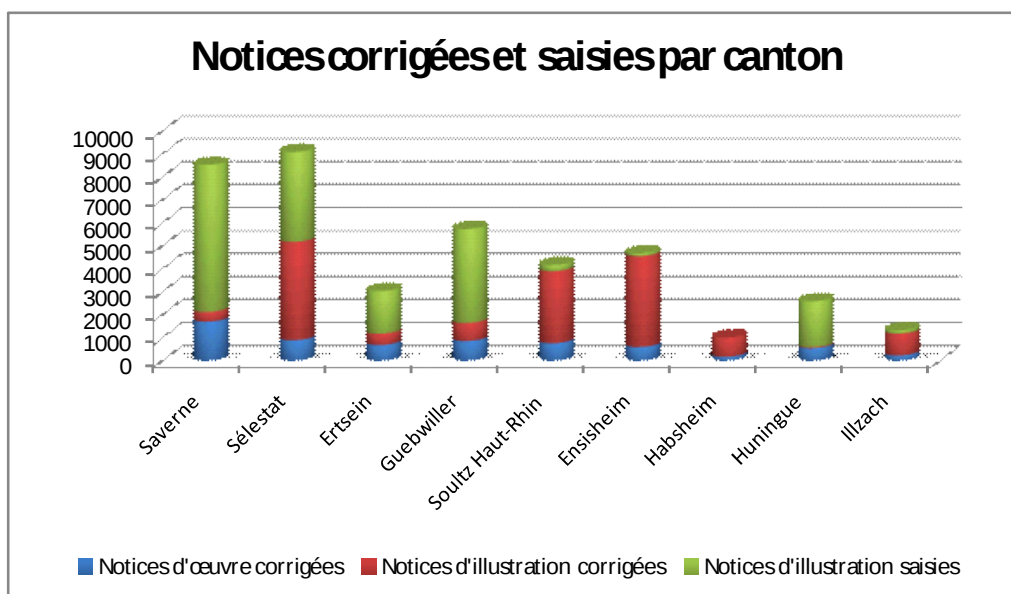
La mise en ligne est prévue au début du mois de décembre 2011.

Pôle documentation

LA MISE À JOUR DES DOSSIERS D'INVENTAIRE EN VUE DE LEUR NUMÉRISATION

Depuis janvier 2010, les crédits affectés à la numérisation ont été utilisés pour remettre en état les dossiers d'inventaire et préparer au mieux leur numérisation Cette préparation s'achèvera en 2011, afin de reprendre la numérisation proprement dite en 2012. Outre cette phase de préparation incontournable, il s'agit également de définir un nouveau plan de numérisation, en prenant en compte les spécifications de GERTRUDE, désormais connues, afin de disposer à une échéance de 5 ans de l'ensemble de la documentation de l'inventaire au format électronique.

Le marché de prestation pour la préparation des dossiers a concerné 9 cantons. Outre la préparation de la documentation papier (412 classeurs), 18 656 notices d'illustration ont été saisies dans la base, 2 333 notices d'architecture corrigées et mises aux normes, 4 154 notices d'objet et 15 040 notices d'illustration corrigées et mises aux normes.



P r o g r a m m a t i o n 2 0 1 1

(cf. tableau récapitulatif)

ENQUÊTES :

- Etude urbaine de la Neustadt
- Dossiers d'urgence

VERSEMENTS :

- Cantons de Lapoutroie, Molsheim, Schirmeck et Saales

PUBLICATIONS :

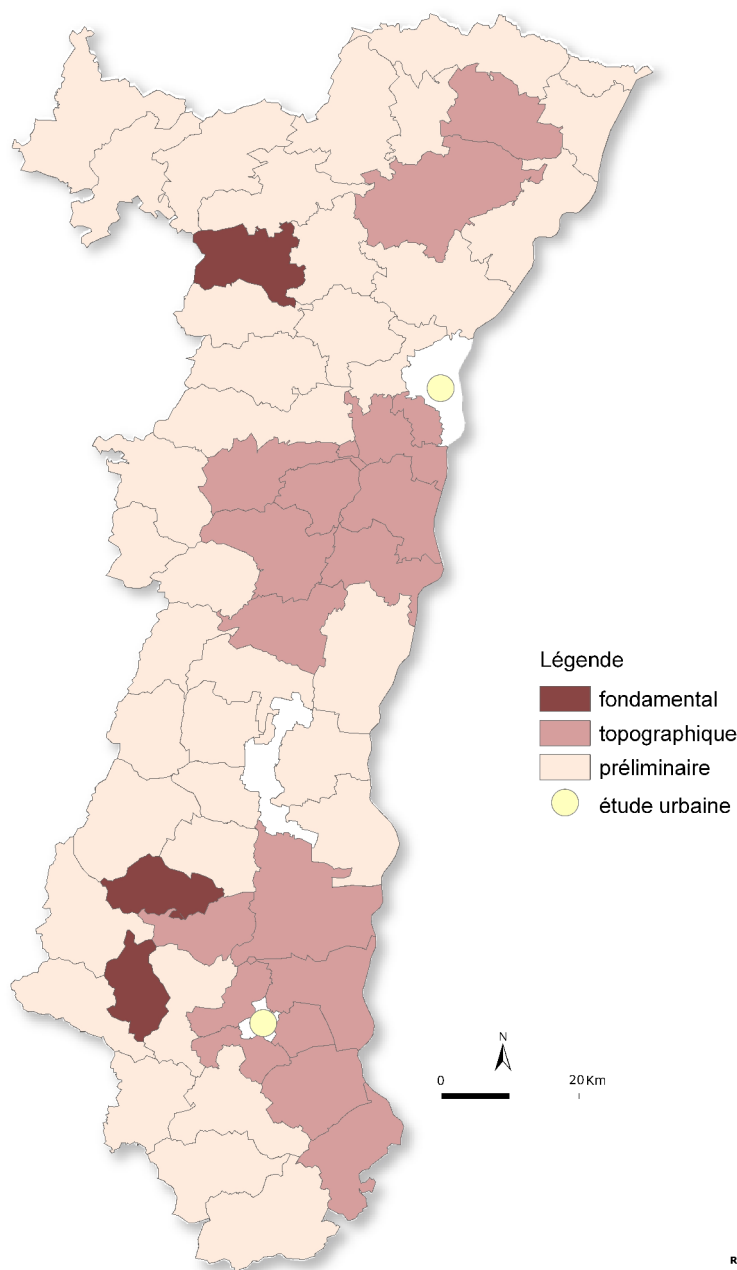
- Patrimoine d'Alsace n°14 « la vallée de Munster »
- Parcours du patrimoine « Mesurer les séismes : la station de sismologie de Strasbourg »

I n d e x a t i o n d a n s l e s b a s e s d e d o n n é e s n a t i o n a l e s

<i>Opérations</i>	<i>Nb. de notice(s) MÉRIMÉE</i>	<i>Nb. de notice(s) PALISSY</i>	<i>Nb. d'image(s) MÉMOIRE</i>
Sainte-Marie-aux-Mines	228	282	
Villé	383	505	
Dannemarie	659	533	

1 - Une couverture territoriale presque complète, répartition par type d'inventaire

Situation au 31 décembre 2010



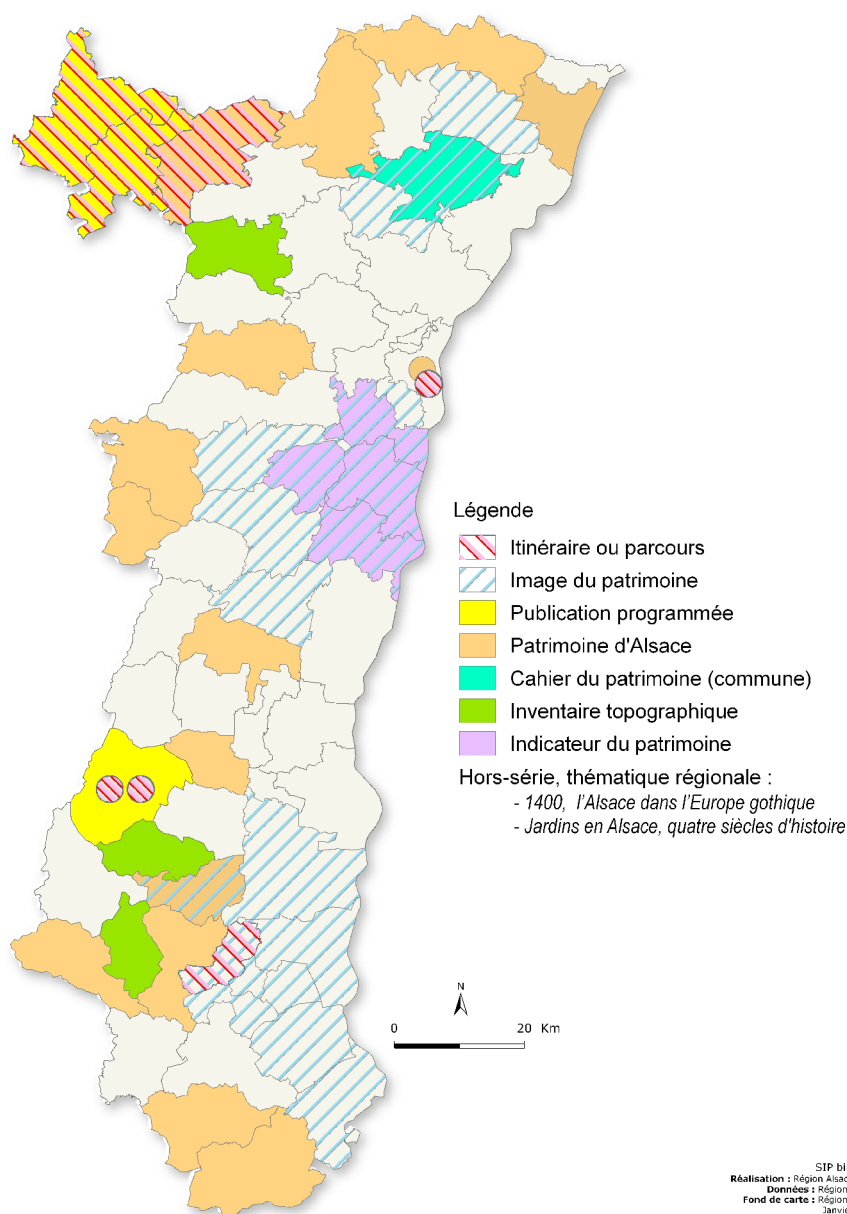
SIP bilan 11
 Réalisation : Région Alsace / SIP
 Données : Région Alsace
 Fond de carte : Région Alsace
 Janvier 2011

À l'exception des agglomérations de Strasbourg et Colmar, l'ensemble du territoire régional a fait l'objet d'une enquête d'inventaire. Cette carte présente la répartition des types d'enquêtes, qui conditionne la documentation tant pour ce qui concerne son contenu (4 types d'études et 45 ans de production) que sa forme (l'inventaire préliminaire a fourni une grande quantité de phototypes couleurs produits par les chercheurs). Cette granulométrie importante conditionne la numérisation : celle des dossiers verts, si elle convient pour les photos chercheurs, se montre insuffisante et peu valorisante pour les phototypes argentiques professionnels. L'évolution du programme de numérisation est en cours pour en tenir compte.

Cette hétérogénéité doit également être prise en compte dans la conception des outils de diffusion en ligne, afin que l'internaute puisse en tenir compte dans ses recherches, comme il devra percevoir les variations qui peuvent exister dans l'appréhension du patrimoine entre 1965 et 2011.

2 - Publications du service

Situation au 31 décembre 2010

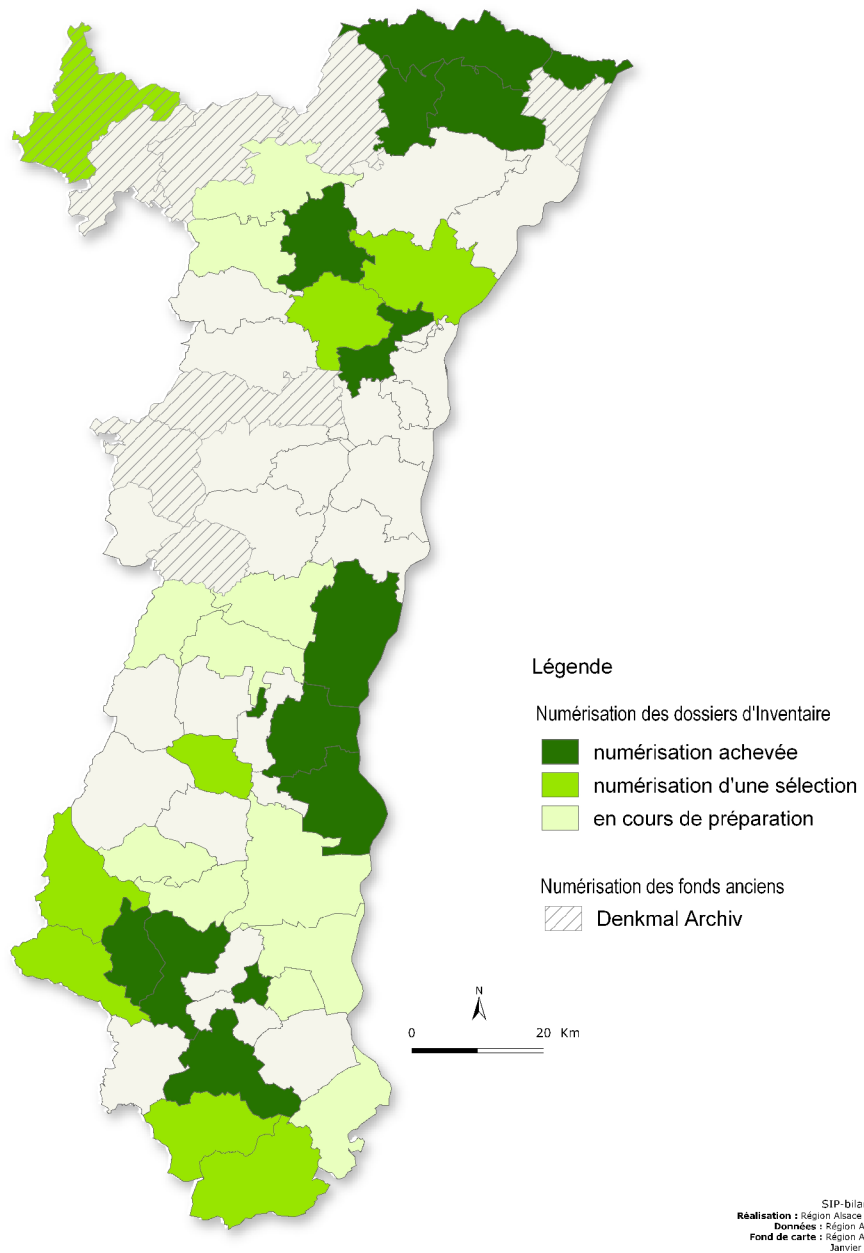


Plus des deux tiers des cantons étudiés ont déjà fait l'objet d'une publication : 25 cantons restent à publier. 14 ont fait l'objet d'*Images du Patrimoine*, 13 d'un volume de *Patrimoine d'Alsace*, 4 d'un *Inventaire topographique*. On peut ajouter à cette liste les études thématiques sur les vitraux ou les orgues, ou, plus récemment, la céramique de Soufflenheim, ainsi qu'une quinzaine de catalogues d'exposition qui répondent à des logiques non topographiques et qui ne sont pas représentés ici.

La couverture par les enquêtes d'inventaire de la totalité du territoire permet de s'affranchir des aires d'études cantonales pour mieux prendre en compte les territoires de projet que sont les pays et les communautés de communes, plus pertinents tant du point de vue patrimonial que des cohérences territoriales et des projets de valorisation. Ainsi, 4 études sur le patrimoine industriel ont-elles fait l'objet de *Parcours du Patrimoine*, un cinquième sur l'observatoire de Strasbourg a été présenté en septembre 2009, inaugurant une série dédiée au patrimoine universitaire. En 2010, un deuxième parcours sur la vallée de Munster, dédié celui là à l'architecture de l'estive précède la parution en 2011 d'un volume dans la collection *Patrimoine d'Alsace* sur la vallée : ainsi, l'étude d'inventaire aura-t-elle abouti, en partenariat avec la communauté de communes, à proposer trois ouvrages complémentaires, permettant, outre la présentation de la diversité du patrimoine de cette vallée de moyenne montagne, de mettre l'accent, sous forme de parcours, sur deux domaines spécifiques et marquants du patrimoine. L'ouvrage de synthèse sur l'Alsace et le Rhin supérieur en 1400, publié en 2008, hors collection, a été suivi d'un volume dans le même esprit éditorial, consacré à quatre siècles d'histoire des jardins en Alsace, paru en novembre 2010. La réflexion doit maintenant porter sur la façon la plus appropriée de publier les aires d'études restantes, la part que doivent prendre les études thématiques et la politique de publication que souhaite mener la Région, en partenariat avec les départements.

3 - Progression de la numérisation

Situation au 31 décembre 2010

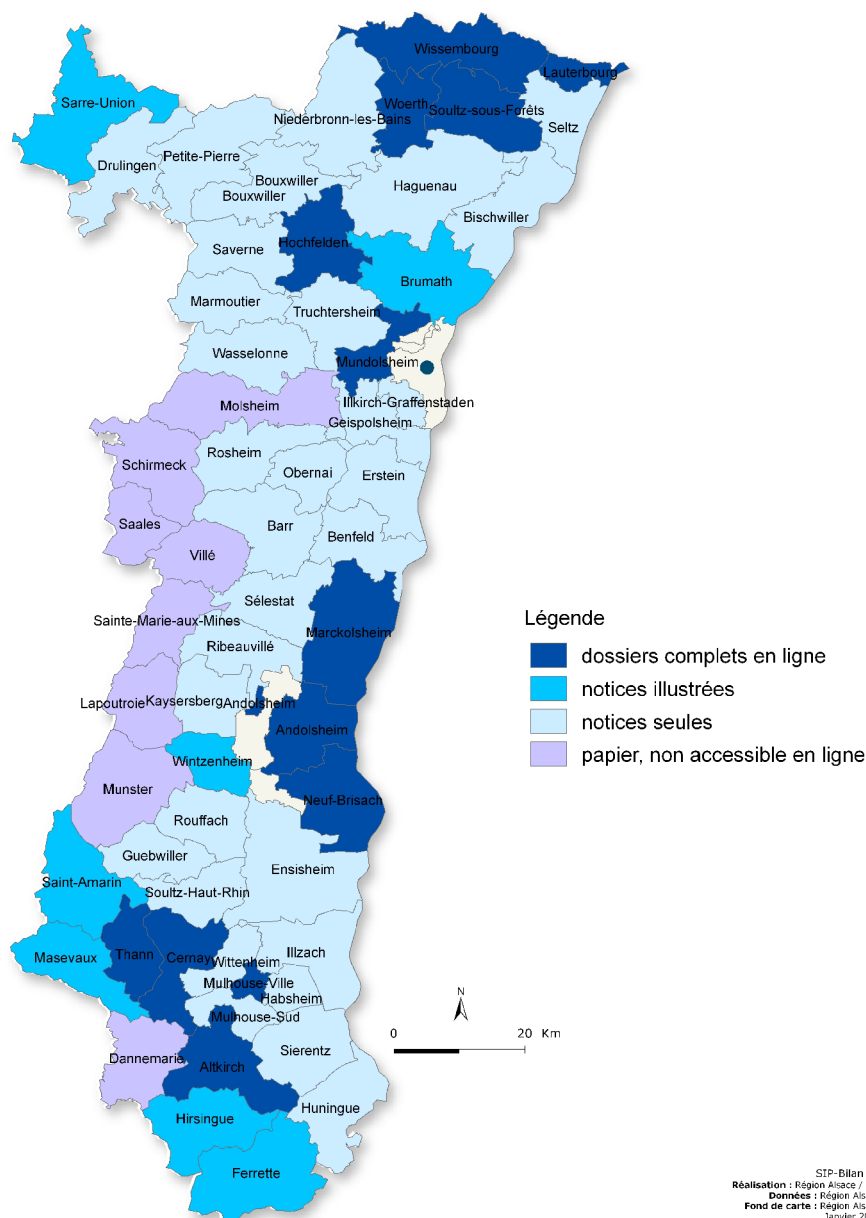


Il ne reste plus que trois cantons en cours de validation avant versement. Cette carte montre bien la progression de la numérisation qui mobilise beaucoup d'énergie, mais porte ses fruits et concerne désormais une part importante de la documentation. La carte fait le point sur l'avancement du programme de numérisation initié en 1997 avec la numérisation des seuls phototypes, et qui concerne désormais, à des degrés divers, plus du quart du territoire.

Après plusieurs années consacrées à la préparation de la documentation issue des aires d'études anciennes, le programme de numérisation sera redéfini en 2011, alors que les caractéristiques du module de diffusion de Gertrude et les fonctionnalités du site internet du service seront précisées.

4 - Accès à la documentation sur internet

Situation au 31 décembre 2010



En complément, cette carte montre que la documentation concernant près des trois quarts du territoire est accessible en ligne. Elle révèle également qu'une grande partie de cette documentation n'est pas encore accompagnée d'images en ligne, ce qui constitue un frein important à la consultation. La mise en œuvre d'un vaste programme de dématérialisation coordonné à la mise en œuvre d'outils spécifiques de diffusion ouvre de nouvelles perspectives.

T A B L E A U R É C A P I T U L A T I F D E S A C T I O N S

<i>Bilan 2009</i>	<i>Objectif 2010</i>
OPÉRATIONS	
Inventaire de la Neustadt de Strasbourg (Etude urbaine) <ul style="list-style-type: none"> • Signature de la convention de partenariat entre la Ville, la Communauté Urbaine de Strasbourg et la Région Alsace • Rédaction du cahier des charges et du cahier des clauses scientifiques et techniques de l'opération, • Bilan et dépouillement documentaire • Recensement d'un secteur 	Inventaire de la Neustadt de Strasbourg (Etude urbaine) <ul style="list-style-type: none"> • Achèvement du dépouillement documentaire • Achèvement de l'étude des zone I et Ibis • Recensement de la zone 2
Inventaire topographique de Schiltigheim (Etude urbaine) <ul style="list-style-type: none"> • Achèvement de la saisie et de la campagne photographique. • Restitution publique en mai • Rendu de l'étude à la ville en juillet • Constitution de la base de données SIG et de la cartographie Spécifique • Evaluation méthodologique 	Inventaire topographique de Schiltigheim (Etude urbaine) <ul style="list-style-type: none"> • Restitution du SIG dédié par la communauté urbaine
Inventaire préliminaire des cantons ruraux <ul style="list-style-type: none"> • Versement des cantons de Dannemarie, Sainte-Marie-aux-Mines et Villé • Achèvement de l'archivage du canton de Molsheim Schirmeck, Saales et Munster 	Inventaire préliminaire des cantons ruraux <ul style="list-style-type: none"> • Versement des cantons de Lapoutroie, Schirmeck, Saales et Molsheim
Etude thématique patrimoine industriel <ul style="list-style-type: none"> • Suspension des travaux, à l'exception de quelques dossiers d'urgence, en l'absence de chargé d'étude 	Etude thématique patrimoine industriel <ul style="list-style-type: none"> • Pas de perspective immédiate d'amélioration, malgré la multiplication des dossiers d'urgence traités par des chercheurs non spécialisés et les sollicitations de collectivités infra-régionales
Etude thématique. Patrimoine scientifique et technique <ul style="list-style-type: none"> • Finalisation des dossiers électroniques de la sismologie • Rédaction d'un <i>Parcours du patrimoine</i> sur la station de sismologie • Encadrement de l'inventaire des collections de physiologie de l'AMUSS 	Etude thématique. Patrimoine scientifique et technique <ul style="list-style-type: none"> • Mise en ligne des dossiers électroniques de la sismologie et de la physiologie (AMUSS) • Publication du parcours sur la station de sismologie • Etude des instituts de l'université dans le cadre de l'inventaire de la Neustadt.
Etude thématique. Jardins historiques et remarquables <ul style="list-style-type: none"> • Publication en novembre 2010 : « Jardins en Alsace, quatre siècles d'histoire », diffusion et valorisation. 	Etude thématique. Jardins historiques et remarquables <ul style="list-style-type: none"> • Archivage des campagnes photos.
DOCUMENTATION	
Numérisation des Classeurs verts <ul style="list-style-type: none"> • Préparation documentaire des dossiers des cantons de Guebwiller, Saverne, Sélestat, Sultz Haut-Rhin, Ensisheim, Huningue, Habsheim, Illzach, Erstein (saisie dans les bases illustration, correction des notices d'œuvre, remise en état des classeurs) soit 15 300 notices saisies, 21 236 notices corrigées et 412 classeurs remis en état 	Numérisation des Classeurs verts <ul style="list-style-type: none"> • Achèvement de la préparation des dossiers de 10 cantons (428 classeurs remis en état : Barr, Rosheim, Haguenau, Geispolsheim, Illkirch, Benfeld, Sierentz, Obernai, Mulhouse Sud, Wittenheim) • Définition du cahier des charges pour la reprise de la numérisation (cf Gertrude, site internet...)
COMMUNICATION / DIFFUSION / VALORISATION	
Publications <ul style="list-style-type: none"> • Hors série «Jardins en Alsace, quatre siècles d'histoire » • <i>Parcours du patrimoine</i> : « Une architecture pour l'Estive : les marcaireries de la vallée de Munster » • Préparation d'un patrimoine d'Alsace : La vallée de Munster » • Préparation d'un <i>Parcours du patrimoine</i> « L'institut de sismologie de l'université de Strasbourg 	Publications <ul style="list-style-type: none"> • <i>Patrimoine d'Alsace</i> n°14 « la vallée de Munster » • <i>Parcours du patrimoine</i> « Mesurer les séismes, la station de sismologie de Strasbourg » • Coordination d'un volume collectif « les cimetières juifs de Rosenwiller et Wintzenheim. (publication fin 2012)
Valorisation en partenariats <ul style="list-style-type: none"> • Partenariat pour la création du portail de la Bibliothèque pédagogique d'Alsace http://www.crdp-strasbourg.fr/bnnpa/rubrique/hda/ • Elaboration du parcours muséographique du centre d'interprétation du patrimoine d'Andlau • Participation à l'élaboration de supports de visite pour Smartphones « 2000 ans d'architecture en Alsace », en liaison avec l'ADT 67 http://www.tourisme67.mobi/ • Participation aux événements liés au centenaire de la Cité du Stockfeld à Strasbourg : conférence, mise à disposition documentaire 	Valorisation en partenariats <ul style="list-style-type: none"> • Contribution à l'édition du « dictionnaire du patrimoine (éditions Mengès/la Nuée bleue, J.-M. Pérouse de Montclos, B. Parent)

Effectifs, compétences scientifiques et techniques

2010

<i>Statut</i>	<i>Emploi (ou niveau de diplôme)</i>	<i>Catégorie</i>	<i>ETP</i>	<i>Métier (ou fonction exercée)</i>
Titulaire FPE	Conservateur en chef	A	1	Responsable du service, management principal
Titulaire FPT	Conservateur	A	1	Etudes et recherche, management intermédiaire
Titulaire FPT	Ingénieur principal	A	1	Administrateur de données
Titulaire FPT	Ingénieur	A	1	Photographe
Titulaire FPT	Technicien supérieur	B	1	Technicien SIG, créateur de support graphique, dessinateur CAO-DAO
Titulaire FPT	Technicien supérieur	B	1	Etudes et recherche
Titulaire FPT	Assistant qualifié de conservation de 1ère classe	B	1	Documentation
Titulaire FPT	Adjoint administratif	C	1	Agent de gestion administrative
Titulaire FPT	Attaché principal	A	1	Chargé d'études, management intermédiaire
Titulaire FPT	Adjoint administratif	C	1	Documentation de l'image
Titulaire FPT	Adjoint du patrimoine	C	1	Documentation, management intermédiaire
CDI	Technicien supérieur principal	B	1	<i>Etudes et recherche</i>
CDI	Technicien supérieur principal	B	1	<i>Etudes et recherche</i>
CDI	Technicien supérieur principal	B	1	<i>Etudes et recherche</i>
CDI	Technicien territorial	B	1	<i>Etudes et recherche</i>
CDI	Technicien territorial	B	1	Technicien SIG, créateur de support graphique, photographe

2011

<i>Statut</i>	<i>Emploi (ou niveau de diplôme)</i>	<i>Catégorie</i>	<i>ETP</i>	<i>Métier (ou fonction exercée)</i>
Titulaire FPE	Conservateur en chef	A	1	Responsable du service, management principal
Titulaire FPT	Conservateur	A	1	Etudes et recherche, management intermédiaire
Titulaire FPT	Ingénieur principal	A	1	Administrateur de données
Titulaire FPT	Ingénieur	A	1	Photographe
Titulaire FPT	Technicien supérieur	B	1	Technicien SIG, créateur de support graphique, dessinateur CAO-DAO
Titulaire FPT	Technicien supérieur	B	1	Etudes et recherche
Titulaire FPT	Assistant qualifié de conservation de 1ère classe	B	1	Documentation
Titulaire FPT	Adjoint administratif	C	1	Agent de gestion administrative
Titulaire FPT	Attaché principal	A	1	Chargé d'études, management intermédiaire
Titulaire FPT	Adjoint administratif	c	1	Documentation de l'image/secretariat
Titulaire FPT	Adjoint du patrimoine	C	1	Documentation, management intermédiaire
CDI	Technicien supérieur principal	B	1	<i>Etudes et recherche</i>
CDI	Technicien supérieur principal	B	1	<i>Etudes et recherche</i>
CDI	Technicien supérieur principal	B	1	<i>Etudes et recherche</i>
CDI	Technicien territorial	B	1	<i>Etudes et recherche</i>
CDI	Technicien territorial	B	1	Technicien SIG, créateur de support graphique, photographe
Titulaire	Attaché de conservation	A	1	Responsable bases de données et NTIC, management intermédiaire

Partenariats, collaborations, conventions

2010

Organisme ou institution	Objet ou nature de la collaboration	Convention
Ville de Schiltigheim	Inventaire du patrimoine de Schiltigheim	Oui (2007 2010)
Ville d'Andlau	Convention pour la réalisation du Centre d'Interprétation du Patrimoine	Oui (2009 2011)
Ville de Strasbourg	Inventaire du patrimoine de la ville allemande (Neustadt)	Oui (2010 2016)
Agence départementale du Tourisme du Bas-Rhin	Convention pour la réalisation d'un guide « Smartphone » dédié à l'architecture en Alsace	Oui (2009 2010)
PAIR (pôle d'archéologie interdépartemental rhénan)	Etude coordonnée de l'îlot de la rue des Veaux à Strasbourg	Oui (2010 2011)
CRDP	Partenariat pour la création d'une banque numérique pédagogique sur le patrimoine et l'histoire des arts	Oui (2010)

2011

Organisme ou institution	Objet ou nature de la collaboration	Convention
Ville d'Andlau	Convention pour la réalisation du Centre d'Interprétation du Patrimoine	Oui (2009 2011) idem
Ville de Strasbourg	Inventaire du patrimoine de la ville allemande (Neustadt)	Oui (2010 2016) idem
PAIR (pôle d'archéologie interdépartemental rhénan)	Etude coordonnée de l'îlot de la rue des Veaux à Strasbourg	Oui (2010 2011) idem
CRDP	Partenariat pour la création d'une banque numérique pédagogique sur le patrimoine et l'histoire des arts	Oui (2010) idem
Editions Mengès/la Nuée bleue	Partenariat d'édition pour le « dictionnaire du patrimoine » (mise à disposition de l'illustration)	Oui (2011)



UNIVERSITÉ DE STRASBOURG

PATRIMOINE SCIENTIFIQUE ET TECHNIQUE
DE L'UNIVERSITÉ DE STRASBOURG

Accès
- Accueil
- Connexion

Recherche
- Recherche simple
- Recherche experte
- Navigation par composante

Bienvenue sur la plateforme de recherche et de consultation des données, portant sur le patrimoine scientifique et technique de l'Université de Strasbourg.

<http://www.hp-physique.org/sdx/sriaulp/main.xsp>

Publications (ouvrages et articles), conférences, expositions, sites internet

2010

- Publications :



RAIMBAULT, Jérôme. *Une architecture pour l'estive. Les marcairies de la vallée de Munster*. Lyon : éditions Lieux Dits, 2010, 72 p. « Parcours du patrimoine » n°359

BÉNÉTIÈRE, Marie-Hélène, BOURA, Frédérique (dir.). *Jardins en Alsace, quatre siècles d'histoire*. Lyon : éditions Lieux Dits, 2010, 242 p. Hors collection.

- Conférences :

Présentation de l'étude d'inventaire du patrimoine de Schiltigheim à l'Hôtel de ville, par l'équipe projet, en présence du maire et du président du conseil régional.

Dans le cadre des manifestations organisées par la Direction de l'Urbanisme de la Communauté Urbaine de Strasbourg à l'occasion des 100 ans de la cité-jardin du Stockfeld :

« Une cité dans la Neustadt, la cité Spach » (M Pottecher)

«Aperçu de l'architecture du mouvement Heimatschutz en Alsace. » (O Haegel).

Cycle de Conférences organisées en lien avec la société pour la conservation des Monuments Historiques d'Alsace :

« Photographier le patrimoine » (Claude Menninger)

« L'inventaire du patrimoine de la ville de Schiltigheim »(M Pottecher)

« Les jardins de l'industrie en Alsace) F Boura et F Schwarz

Société des Amis du Vieux Strasbourg « l'inventaire de la Kayser Wilhelm Universität : enquête sur le patrimoine d'une université modèle », (F Boura et D Issenmann)

- Tables rondes et colloques :

Conférence internationale (France, Hongrie, Allemagne). Protection du patrimoine et développement touristique, Ambassade de France en Hongrie, Ville de Szentendre. Szentendre/Budapest, 19, 20 mai 2010, « L'Inventaire du patrimoine culturel : un outil au service des politiques culturelles et de l'aménagement du territoire ». (FB)

Symposium « Gestion et diffusion des collections universitaires » (25 et 26 mars 2010), Université Laval à Québec, dans le cadre des Accords France-Canada pour les musées. Présentation : « collections universitaires et patrimoine culturel : l'inventaire du patrimoine de l'Université de Strasbourg » (FB, DI)

10e Conférence internationale d'Histoire urbaine, Gand : « Croissance et métamorphose d'une ville de la banlieue strasbourgeoise : conclusions tirées de l'étude d'inventaire du patrimoine de la ville de Schiltigheim et de son extension à l'agglomération strasbourgeoise » (septembre 2010) (MP)

Journée d'étude *La construction en Alsace annexée 1940-1944 : un patrimoine en questions*. DRAC Alsace, 14 octobre 2010 : « Perspectives d'études et d'inventaire du patrimoine allemand en Alsace » (MP)

Journée d'étude sous la direction de JL Cohen et H. Frank en vue de la préparation de l'exposition « Interférences sur le Rhin » Musées de Strasbourg : « Strasbourg et son quartier allemand, un objet d'étude privilégié pour l'étude des influences croisées entre France et Allemagne ? » (MP) (15/10/2010)

Table ronde : Le conservateur, ses partenaires, ses concurrents. Colloque INP « Conserver, restaurer demain. Quelles formations pour quels métiers ? » (FB)

Table ronde : Comment la spécialité PSTN répond-elle aux enjeux de développement patrimonial et de mise en œuvre des politiques publiques ? Journée d'étude INP « Patrimoine scientifique, technique et naturel : une spécialité des métiers ». (FB)

Table ronde pour les élèves administrateurs et conservateurs de l'INET. « Culture et territoire. Elus, administrateurs et conservateurs territoriaux : champs d'actions, articulations, complémentarités ». (FB)

2011

• Publications :

ISSENMANN (Delphine), SOUBIRAN (Sébastien). *Mesurer les Seismes, la station de sismologie de Strasbourg*. Lyon : éditions Lieux Dits, 2011, 64 p. « Parcours du patrimoine » n°363

• Conférences :

Conférence organisée par ICOMOS Allemagne et l'autorité chargée des monuments de Berlin, 3-6 avril 2011 Berlin (Allemagne) : « Cimetières juifs et culture funéraire en Europe. »

F o r m a t i o n s d i s p e n s é e s p a r l e s a g e n t s

2010



<i>Organisme et intitulé de la formation</i>	<i>Thème de la formation</i>	<i>Durée</i>
DRAC Alsace	Formation guides conférenciers VPAH	6 heures
Université de Strasbourg	Présentation de l'inventaire du patrimoine	4 heures
Université de Strasbourg	Présentation d'une étude d'architecture	4 heures
Université de Haute-Alsace	Méthodologie et fondements scientifiques de l'inventaire général.	4 heures
Lycée Fustel de Coulanges (Prépa lettres)	L'inventaire général du patrimoine, ses missions, sa méthode	2 heures
Lycée Fustel de Coulanges Terminale option histoire des arts	La notion de patrimoine	2 heures
INP, stage de spécialité d'élève conservateur	Opération d'inventaire topographique (enquêtes et dossiers sur la première extension de l'hôpital civil de Strasbourg)	4 mois
UHA/master 2 professionnel SCIEMEC	Bilan documentaire sur le canton de Guebwiller. Réflexion sur une opération de reprise d'inventaire	4 mois
UDS/ Master 2 Muséologie : patrimoine immatériel et collections.	La prise en compte du patrimoine immatériel dans les études d'inventaire : le cas du patrimoine scientifique	4 mois
Université de Strasbourg, stage de Master 2	Bilan documentaire et cartographique sur un îlot du centre de Strasbourg	1 mois


2011

<i>Organisme et intitulé de la formation</i>	<i>Thème de la formation</i>	<i>Durée</i>
Université de Strasbourg	Le métier de conservateur de l'inventaire	2 heures
Ecole Nationale Supérieure d'architecture de Strasbourg	Le développement urbain de Strasbourg 1870-1920	2 heures
UHA master pro « sciences de l'information et étiers de ma culture »	Elaboration d'un programme de valorisation de l'opération d'inventaire de la Neustadt de Strasbourg. Etude de public, programmation,	4 mois
Université de Strasbourg, stage de Master 2	Réalisation d'un dossier d'étude sur le monument aux morts de la place de la République à Strasbourg	1 mois
Université de Strasbourg, stage de master 2	Conception et mise en œuvre d'une visite conférence pour les Journées du Patrimoine	6 semaines
Ecole nationale supérieure d'architecture de Strasbourg	Conception et mise en œuvre d'une méthode de restitution graphique de l'évolution du paysage urbain	4 mois (mi-temps)

B a s e s d e d o n n é e s l o c a l e s

Nom de la base	Accès Internet	Nombre d'enregistrements	
		2009	Cumul
Alsa-arc	non	997	17309
Alsa-obj	non	1606	23693
Alsa-ill : Alsace illustrations photos	non	22391	173420
Alsa-lis : objets d'intérêt secondaire	non	1016	14188
Alsa-rep : édifices et édicules repérés	non	1790	31291
Bibliper : bibliothèque de l'inventaire, périodiques	non	1	399
Biblivre : bibliothèque de l'inventaire, ouvrages	non	208	8657
Bioarchi : architectes et entrepreneurs des 19 ^e et 20 ^e siècles	non	0	2930

Actualités | Dossiers | Acteurs du livre | A propos | Extranet Aller à la recherche | Aller au contenu  



Votre recherche

OK

sur Alsatica.eu parmi 1 825 215 documents

<http://www.alsatica.eu/>

Séance du 31 janvier 2012

**Avis* sur les activités et l'état d'avancement de l'inventaire
d'Alsace en 2010**

Le service a été réorganisé selon trois pôles : recherche et expertise, image et production documentaire, documentation.

Le fait marquant est sans conteste le début de l'opération d'inventaire de la Neustadt de Strasbourg qui va mobiliser six ans durant une petite dizaine d'agents. Elle s'inscrit dans la perspective de la révision et de l'extension du secteur sauvegardé de la ville, de l'instruction du dossier de candidature à l'inscription au patrimoine mondial de l'Humanité et au label Ville d'art et d'histoire. Le projet scientifique a été rédigé, le bilan documentaire effectué, l'état de la recherche et un dépouillement de sources de même que le recensement du premier des onze secteurs de l'aire d'étude ont été engagés.

Ce projet a été l'occasion de resserrer les liens avec l'Université (déjà partenaire actif dans l'étude, qui se poursuit, de son patrimoine scientifique) et l'École d'architecture de Strasbourg ainsi qu'avec les Musées de la ville pour la valorisation qui doit accompagner l'opération.

L'autre chantier important concerne la mise aux normes de la documentation avec pour échéance le déploiement de l'application GERTRUDE et l'ouverture d'un site internet dédié au service. Trois cantons ont été indexés dans les bases nationales MÉRIMÉE et PALISSY, et un marché de prestation a permis d'en préparer neuf autres pour la numérisation.

Les résultats de l'étude sur les jardins historiques remarquables de la région ont été publiés dans un ouvrage hors collections à la fois savant et accessible qui met en lumière la richesse d'un patrimoine méconnu en Alsace (« Jardins en Alsace, quatre siècles d'histoire ») et un nouveau numéro de la collection des *Parcours du patrimoine* propose la découverte d'« Une architecture pour l'estive : les marcairies de la vallée de Munster ».

Adopté à l'unanimité

*Art.6 du décret n° 2005-835 du 20 juillet 2005 pris en application de l'article 95 de la loi n° 2004-809 du 13 août 2004 relative aux libertés et responsabilités locales.