



N O T E D E S Y N T H È S E

LA MODIFICATION DE L'ORGANIGRAMME DU SERVICE DANS LE COURANT DE L'ANNÉE 2011, le pôle « gestion des aides » étant désormais rattaché au Service du Tourisme, a conduit le service à recentrer ses missions sur les activités d'inventaire et d'expertise. Par rapport aux années précédentes, les objectifs généraux n'ont pas changé :

- Finaliser les études d'inventaire préliminaire des cantons ruraux et leur versement sur les bases nationales,
- Poursuivre l'inventaire du territoire avec l'étude de la Neustadt de Strasbourg,
- Poursuivre le vaste chantier de dématérialisation de la documentation.

S'y ajoute toutefois le souhait de mieux ancrer les opérations d'inventaire, et notamment les opérations d'expertise, avec les autres politiques de la Région.

Étudier le patrimoine régional

POUSUIVRE L'ÉTUDE DU PATRIMOINE RÉGIONAL

L'année 2011 a vu la poursuite d'opération engagées les années précédentes et l'achèvement de certaines d'entre elles.

Les opérations d'inventaire préliminaire engagées depuis plusieurs années sur les cantons de Schirmeck-Saales, de Molsheim ont été achevées. Elles sont actuellement en cours de relecture et pourront être versées dans le courant de l'année 2012. La finalisation de la dernière enquête conduite selon la méthodologie de l'inventaire préliminaire, le canton de Munster est prévue pour le premier trimestre 2012. Ainsi, l'opération d'inventaire préliminaire, qui avait été engagée en 1994 afin de disposer **d'une première couverture patrimoniale de l'ensemble du territoire régional** (à l'exception des agglomérations de Strasbourg et Colmar), sera terminée en 2012 marquant ainsi une étape dans l'histoire du service. Sa poursuite et son exploitation seront assurées par une étude thématique portant sur l'architecture rurale et industrielle des vallées vosgiennes dont l'engagement est prévu pour 2012.

L'étude de la **rue des Veaux de Strasbourg** qui croise sur un secteur d'occupation ancienne (11^e - 12^e siècle) les données d'inventaire aux résultats de fouilles archéologiques conduites par le Pôle Archéologique Interdépartemental Rhénan (PAIR) a été menée à bien en 2011 conformément à ce qui avait été prévu lors de son engagement en 2010. Cette opération a permis d'élaborer des pistes méthodologiques et scientifiques pour mener d'autres études conjointes (service d'inventaire et service d'archéologie) sur un tissu urbain ancien. La valorisation des résultats reste à déterminer.

L'opération d'inventaire de la Neustadt (extension urbaine conçue entre 1871 et 1918) de Strasbourg, engagée en 2010 en partenariat avec la Ville et la Communauté urbaine de Strasbourg s'est poursuivie en 2011. Si l'année 2010 était en grande partie consacrée à la définition scientifique et technique de l'étude (conception et validation de la convention, du cahier des charges, du cahier des clauses scientifiques et techniques), l'année 2011 a vu la poursuite du travail de collecte de données (achèvement du dépouillement archivistique et poursuite recensement sur le terrain) ainsi que l'engagement de la phase d'étude sur la zone 1 (axe impérial). Cette étude, conçue comme fondement des politiques patrimoniales et urbaines portées par la Ville et la Communauté urbaine (révision et extension du secteur sauvegardé, labellisation Ville d'Art et d'Histoire, labellisation « patrimoine mondial de l'Humanité » par l'UNESCO, cf. infra) sollicite une grande partie du service sur une durée de 6 ans (2010 – 2016). Par ailleurs, cette étude a permis de nouer des collaborations étroites avec l'Université et l'École d'Architecture de Strasbourg (cf. infra).

L'inventaire des collections scientifiques de l'Université de Strasbourg, engagé en 2006, est réalisé en partenariat avec l'Université de Strasbourg (Jardin des Sciences). L'année 2011 a porté sur l'inventaire de l'institut de physique Charles Sadron. Par ailleurs, cette opération a permis d'enrichir l'étude en cours sur la Neustadt. En effet, les bâtiments historiques de l'Université se trouvant en grande partie dans la première zone d'enquête de la Neustadt, il a été décidé que la chercheuse en charge de l'inventaire des collections scientifiques intègre l'équipe en charge de l'inventaire de la Neustadt pour étudier plusieurs bâtiments universitaires. Cette collaboration a donné lieu à un ouvrage dont la publication est prévue pour avril 2012 (cf. infra).

L'étude du patrimoine immatériel. Une première réflexion sur la prise en compte du patrimoine immatériel par l'inventaire avait été menée dans le cadre d'un stage de master 2 en 2010. Par ailleurs, le service avait noué des liens avec l'Université Laval de Québec et la Société des Musées Québécois qui s'intéressent à la question du patrimoine immatériel. Après l'accueil par les partenaires canadiens d'une délégation alsacienne (2 chercheurs et une chargée de mission en 2010), l'année 2011 a vu l'accueil en Alsace de deux chercheuses québécoises. Ces échanges ont permis de mettre en évidence l'intérêt d'une étude croisant patrimoine matériel et immatériel. La faisabilité de celle-ci est actuellement à l'étude.

Tableau récapitulatif des opérations en cours et en projet

	2005	2006	2007	2008	2009	2010	2011	2012	2013	2014	2015	2016	2017
Inventaire préliminaire canton de Molsheim (versement en 2012)													
Inventaire préliminaire canton de Saales (versement en 2012)													
Inventaire préliminaire canton de Munster													
Inventaire de la Neustadt de Strasbourg													
Inventaire des collections scientifiques													
Inventaire du patrimoine rural et industriel des vallées vosgiennes (projet)													
Inventaire du patrimoine immatériel (projet)													

METTRE SES COMPÉTENCES AU SERVICE DES PROJETS SUR LE TERRITOIRE RÉGIONAL

Le projet de service approuvé en 2009 a mis en évidence l'apport possible du service du Patrimoine en matière d'expertise et d'accompagnement dans la conduite de projet comportant une dimension patrimoniale. Cette implication répondait également à un souhait de la collectivité et des agents.

La mission d'expertise du service, déjà sensible les années précédentes s'est encore renforcée en 2011.

Ainsi en 2011, le service a été régulièrement et fréquemment sollicité par **les services patrimoniaux de l'État** (Conservation Régionale des Monuments Historiques et Services Territoriaux de l'Architecture et du Patrimoine) pour de nombreux dossiers. En 2011, un chercheur du service a été affecté à ces missions. Dans ce cadre, il a noué des liens étroits avec les Architectes des Bâtiments de France des deux départements.

Par ailleurs, le service a été sollicité pour contribuer en tant que **partenaire ou en tant qu'expert dans plusieurs projets** :

- avis sur les édifices religieux remarquables susceptibles de bénéficier d'une aide de la Région,
- conception du centre d'interprétation du patrimoine d'Andlau,
- labellisation « patrimoine mondial de l'Humanité » de la Neustadt de Strasbourg,
- obtention du label Ville d'Art et d'Histoire (Strasbourg),
- révision et extension du Secteur Sauvegardé de Strasbourg.

Par ailleurs et à l'instar de ce qui a pu être observé dans d'autres régions, l'année 2011 a vu émerger un **nouveau mode d'intervention du service : les diagnostics**. Ces opérations d'une durée limitée ont pour objet d'apporter des éléments de réflexion pour l'engagement éventuel de projets ultérieurs (valorisation du patrimoine, étude approfondie). Si plusieurs demandes ont été formulées, aucune n'a été engagée en 2011.

Toutefois, à titre indicatif voici celles qui ont été (ou seront engagées) en 2012 :

- **Diagnostic du patrimoine de l'Ill domaniale** (section de la rivière l'Ill courant de Colmar à Strasbourg transférée de l'État à la Région en 2010), engagé en février 2012.
- **Diagnostics du patrimoine des lycées et du patrimoine ferroviaire** (courant 2012).

Il est à noter que ces trois opérations portent sur des domaines de compétences de la Région et participent ainsi de la contribution du service aux politiques régionales.

ÊTRE UN ACTEUR DE LA RECHERCHE SUR LE PATRIMOINE RÉGIONAL

Les liens avec les organismes d'enseignement et de recherche régionaux (Université de Strasbourg, Université de Haute Alsace, Ecole Nationale Supérieure d'Architecture de Strasbourg) engagés par le passé se sont maintenus dans en 2011 : participation à des projets de recherche, accueil d'étudiants en stage, interventions du service.

Par ailleurs, le service a participé à plusieurs colloques ou tables rondes en Alsace ou à l'extérieur.

Faire connaître le patrimoine régional

La diffusion des connaissances est un enjeu majeur du service. Durant l'année 2011, le service s'est concentré sur le développement de nouveaux outils de diffusion et la conception d'événements de valorisation du patrimoine.

Bien qu'en 2009, à l'issue du projet de service, il était apparu nécessaire d'engager une réflexion globale sur la politique des publics du service, cela n'avait pu être fait, faute de moyens humains. L'arrivée en mars 2012 d'une chargée de mission pour la valorisation permettra d'engager ce travail.

FACILITER L'ACCÈS AUX DONNÉES

Le SIP dispose depuis le début du mois d'avril 2012 de son propre site internet, accessible sur <http://patrimoine.region-alsace.eu>. Le site propose un accès aux données « traditionnelles » par le biais des dossiers d'inventaire numérisés mais également à des albums photographiques, des sélections de cartes et plans, des expositions et visites virtuelles ainsi que des vidéos. Trois objectifs principaux ont été assignés au site :

- à court-terme, participer pleinement à *Alsatica*, *le Portail des Savoirs*, l'un des projets-phare de la Région ;
- à moyen-terme, se positionner comme l'une des « vitrines patrimoniales » alsaciennes, diffuser la documentation du Service plus largement que par la seule présence sur les bases de données ministérielles, tout en continuant à alimenter ces bases nationales pour satisfaire aux obligations réglementaires ;
- appuyer les communes dans leur démarche de valorisation du patrimoine par le biais de la documentation numérisée et disponible sur le site.

Depuis le 16 avril, les données diffusées sur le site internet du service sont également accessibles à partir d'Alsatica, le Portail des Savoirs, un des projets-phares de la Région. Il s'agit de donner accès à partir d'un même endroit à une diversité de documents conservés en Alsace : ouvrages, documents audio-visuels, images, documents électroniques etc. Alsatica n'a pas vocation à proposer l'accès à des ressources en ligne mais bien à des références, et de les localiser dans leurs établissements de conservation. Ainsi, un internaute menant une recherche sur le moulin à farine de la commune de Lampertheim (Bas-Rhin) se verra proposer une quinzaine de résultats à partir d'Alsatica, renvoyant vers les illustrations et le dossier d'inventaire diffusé sur le site du service qui assure par ailleurs l'entière gestion de ce projet depuis le début de l'année 2011.

La diffusion des données sur le site du SIP est à mettre également en étroite relation avec l'arrivée prochaine de l'outil Gertrude (probablement au 1^{er} trimestre de l'année 2013). En effet, le SIP souhaite constituer un système d'information global du service, permettant à l'internaute de passer du site proprement dit au module de diffusion des dossiers d'inventaire de Gertrude.

Le déploiement de Gertrude pourrait avoir lieu durant le 1^{er} trimestre 2013. Afin de préparer les données, un certain nombre d'opérations de mise à niveau des bases ont été réalisées en 2011 :

- toilettage de certains champs, notamment DENO
- complétion du champ LBASE, non-systématiquement renseigné. Cette opération a été réalisée par des prestataires extérieurs au service en raison de la masse de fiches concernées (environ 40 000).

L'année 2012, et plus particulièrement le second semestre, sera consacrée à la préparation des fichiers proprement dits, selon les formats préconisés par le groupe-projet Gertrude.

Le site est également adossé à la reprise du plan de numérisation, piloté par le pôle documentation.

LA NUMÉRISATION DES DOSSIERS D'INVENTAIRE ET DES PHOTOTYPES

La mise à jour des dossiers inventaire en vue de leur numérisation

Fin 2010, un marché de prestation de service a été lancé pour poursuivre la mise à jour des dossiers inventaire en vue de leur numérisation débutée en 2009. L'objet de la prestation était de :

- remettre en état les classeurs (reclassement des dossiers dans l'ordre, recollage des photographies décollées, réédition des fiches architecture, objet et des sommaires, changement des classeurs abîmés),
- saisie des notices d'illustration qui n'étaient pas encore entrées dans la base de données (essentiellement les photographies antérieures à 1986),
- mise aux normes et modification des notices architectures, objet et illustration déjà saisies dans la base,
- saisie des fichiers de récolement et de métadonnées destinés aux numériseurs.

Cette prestation d'une durée d'un an a débuté en janvier 2011.

Dans le cadre de ce marché, 10 cantons ont été mis à jour :

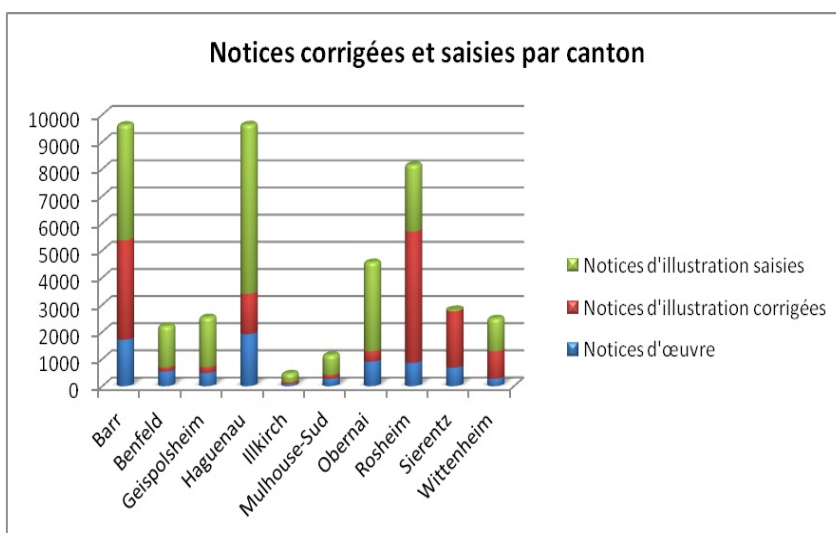
- pour le département du Bas-Rhin :

- Barr
- Rosheim
- Haguenau
- Benfeld
- Obernai
- Illkirch-Graffenstaden
- Geispolsheim

- pour le département du Haut-Rhin :

- Wittenheim
- Mulhouse-Sud
- Sierentz.

Ainsi, 438 classeurs ont été remis en état.



Cela représente en termes de notices :

- 21.919 notices d'illustration saisies dans la base,
- 2.707 notices d'architecture corrigées et mises aux normes,
- 5.010 notices d'objet corrigées et mises aux normes,
- 14.018 notices d'illustration corrigées et mises aux normes.

En 2010 et 2011, tous les cantons de la méthodologie de l'inventaire fondamental et topographique ont été remis à jour.

Le plan de numérisation

En 2012, le plan de numérisation est relancé via un marché de 3,5 ans. Une numérisation des dossiers d'inventaire en PDF OCRisés et des phototypes en TIFF et JPEG est programmée afin d'alimenter le site du service et poursuivre le versement sur les bases nationales.

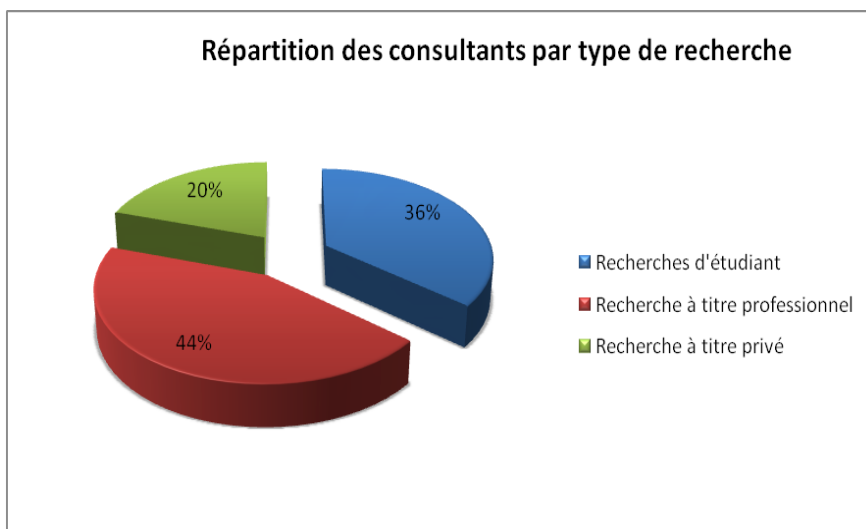
ACCUEILLIR ET RENSEIGNER LE PUBLIC

Les consultations

Avec 92 inscriptions annuelles en 2011, la fréquentation du centre de documentation a légèrement baissé par rapport à 2010 (97 inscriptions).

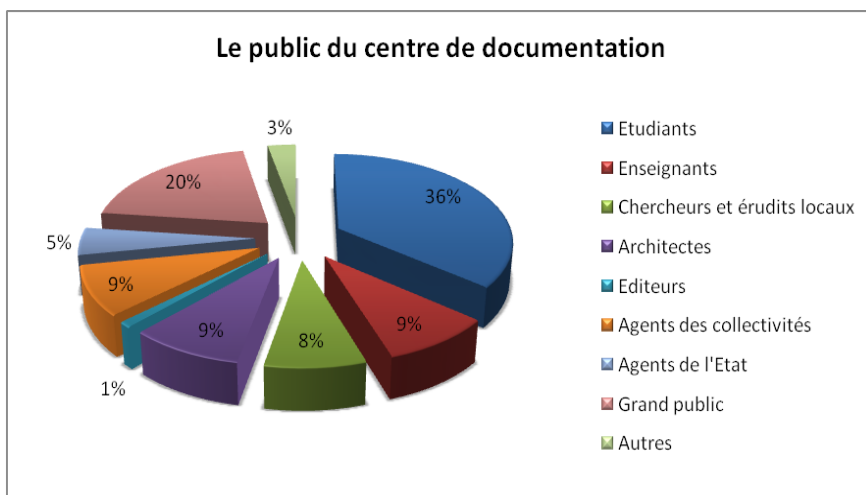
Ce chiffre se traduit dans les faits par 139 séances de travail soit une moyenne de 12 séances mensuelles.

Les consultants viennent faire des recherches à l'Inventaire dans le cadre de leurs études, de leur profession ou à titre privé.



Les consultants se répartissent entre :

- étudiants préparant des mémoires et des travaux de recherche (36%),
- enseignants préparant une publication et qui recherchent des illustrations (9%),
- chercheurs et érudits locaux préparant un article ou un ouvrage (8%),
- éditeurs (1%),
- architectes réunissant de la documentation en vue de travaux sur des édifices anciens (9%),
- autres professionnels tels que des agents du Conseil



général et du Conseil régional, des agents de l'Etat, des guides conférenciers, des entrepreneurs, des documentalistes, etc... (17%)

- grand public comprenant des retraités, des généalogistes, des membres d'association, des élus, etc... (20%).

Les domaines de recherches des consultants concernent essentiellement le patrimoine culturel et l'histoire locale.

Les demandes de renseignements

Aux consultations au centre de documentation, s'ajoutent les réponses aux demandes de renseignements et de reproduction de photographies qui arrivent par courrier postal et surtout électronique. Ces demandes sont en hausse. En 2011, 372 demandes de renseignements ont fait l'objet d'une réponse après recherches dans la documentation du service, soit 12% de plus qu'en 2010.

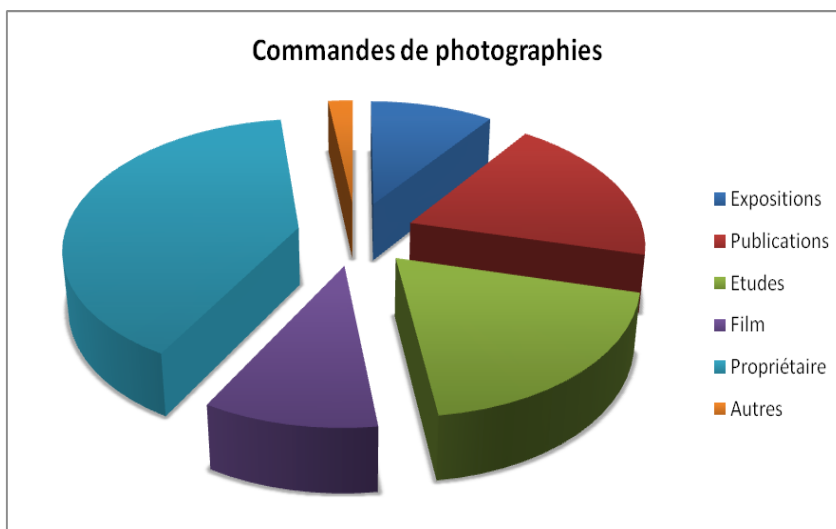
On constate ainsi une baisse de fréquentation du centre de documentation mais une augmentation des demandes dématérialisées.

Avec l'ouverture en 2012, du site internet du service et la possibilité de faire des demandes directement depuis le site, il est très probable que ces demandes vont augmenter.

Les demandes de photographies

746 photos ont été commandées cette année et 95 ont donné lieu à facturation de frais techniques et/ou de droits de reproduction. Les photographies non facturées ont été exonérées dans le cadre de la régie des recettes et / ou de partenariat conventionné incluant une exonération.

Ces commandes sont destinées à des expositions (73 demandes), des publications (138), des études (148), un film (76), des propriétaires d'édifices inventoriés (300) et autres (11).



VALORISER LE PATRIMOINE

Les publications

En 2011, le service a publié deux ouvrages et a contribué à un troisième.

Le premier, dans la collection régionale, Patrimoine d'Alsace, est consacré à la Vallée de Munster (Jérôme Raimbault, Frank Schwarz, Patrimoine de la Vallée de Munster, Lieux-Dits, 2011). Ouvrage de synthèse marquant l'achèvement de l'étude d'inventaire du canton de Munster (qui sera effective en 2012), il vient s'ajouter aux deux autres publications déjà dédiées à ce secteur dans la collection Parcours du patrimoine (Des Usines au fil de la Fecht, le patrimoine industriel de la Vallée de Munster, 2009, Une Architecture pour l'estive, les marcaireries de la vallée de Munster, 2010).

Le second est un ouvrage de la collection Parcours du Patrimoine et est consacré à la station de sismologie de l'Université de Strasbourg (Delphine Issenmann, Sébastien Soubiran, Mesurer les séismes, la station de sismologie de l'Université de Strasbourg, Lieux-Dits, 2011). Réalisé en partenariat avec le jardin des Sciences, il constitue le deuxième ouvrage publié dans le cadre de l'opération d'inventaire des collections scientifiques de l'Université de Strasbourg.

Dans le cadre d'un partenariat éditorial conventionné avec la maison d'édition Mengès – Place des Victoires, le service a mis à disposition sa documentation pour la publication d'un beau livre sur le patrimoine culturel alsacien. Présenté sous la forme d'un dictionnaire et intitulé *Alsace : le dictionnaire du patrimoine*, cet ouvrage rassemble une sélection d'œuvres architecturales et mobilières représentatives du territoire régional, illustrées par plus de 100 photographies issues du fonds du service. La collectivité a aussi participé à cette publication au travers d'un éditorial signé par le Président du conseil régional, Monsieur Philippe Richert et par une introduction à l'ouvrage présentée par la Chef du Service de l'Inventaire du patrimoine, Madame Frédérique Boura.

Des actions de valorisation au fil des opérations d'inventaire

Compte tenu de l'investissement du service dans l'opération d'inventaire de la Neustadt de Strasbourg et des enjeux patrimoniaux pour la ville (cf. supra), les partenaires de l'opération se sont accordés pour mettre en place des actions de valorisation tout au long de l'opération d'inventaire. Un groupe de travail « valorisation et communication » a été mis en place au premier semestre 2011.

L'organisation un peu complexe du partenariat a conduit à renoncer à certaines actions (réunion publique d'information au début de l'étude). Toutefois, des visites ont pu être organisées lors des journées européennes du patrimoine, des documents d'information (dépliants, courriers adressés aux riverains) ont été diffusés. Les réactions des habitants, nombreuses et souvent très positives, témoignent du vif intérêt du public pour l'opération.

L'année 2011 a également été consacrée à l'organisation d'un événement grand public autour de cette opération, les *Rendez-vous de la Neustadt*, portée en grande partie par le service. Celui-ci se tiendra en avril 2012 et est appelé à être reconduit annuellement durant toute l'étude. L'important travail fourni pour l'organisation de cet événement (recrutement d'une stagiaire en master 2 de muséologie pour 6 mois puis d'une apprentie en Master 2 « conception et organisation d'évènement » durant 8 mois, forte implication de tout le service) pose toutefois la question de sa reconduction et nécessiterait une meilleure collaboration avec les ressources des partenaires (musées, service de l'urbanisme et mission patrimoine de la Ville de Strasbourg).

I n d e x a t i o n d a n s l e s b a s e s d e d o n n é e s n a t i o n a l e s (2 0 1 1)

<i>Opérations</i>	<i>Nb. de notice(s) MÉRIMÉE</i>	<i>Nb. de notice(s) PALISSY</i>	<i>Nb. d'image(s) MÉMOIRE</i>
Lapoutroie	268	244	
Schirmeck	421	366	
Saales	149	198	

TABLEAU RÉCAPITULATIF DES ACTIONS

<i>Bilan 2011</i>	<i>Objectif 2012</i>
OPÉRATIONS	
Inventaire préliminaire (canton de Saales, Molsheim et Munster) : achèvement de l'archivage des cantons de Saales et Molsheim	Achèvement de l'archivage du canton de Munster, finalisation de la cartographie du canton de Saales, versement dans les bases nationales des trois cantons.
Inventaire de la Neustadt de Strasbourg : achèvement du dépouillement archivistique, recensement des zones 1 et 2, réalisation des monographies de la zone 1	Achèvement du recensement de l'aire d'étude (zones 3 à 11), réalisation des monographies de la zone 2
Inventaire des collections scientifiques de l'Université de Strasbourg : versement dans les bases nationales des compléments pour l'institut de physique et l'observatoire astronomique, des dossiers de la station de sismologie, poursuite de l'étude de l'institut de physique Charles Sadron,	Finalisation et versement des dossiers relatifs aux collections des sciences physiques.
	Engagement d'une étude sur le patrimoine rural et industriel des vallées vosgiennes.
	Engagement d'une étude sur le patrimoine immatériel
	Conduite d'opérations de diagnostic sur le patrimoine de l'Ill domaniale, sur le patrimoine ferroviaire et sur les lycées.
VALORISATION	
Conception d'événement de valorisation de l'inventaire du patrimoine de la Neustadt de Strasbourg	Organisation et tenue des Rendez-vous de la Neustadt
Publication d'un Patrimoine d'Alsace sur la Vallée de Munster Publication d'un Parcours du Patrimoine sur la station de sismologie de l'Université de Strasbourg Contribution à la publication du Dictionnaire du Patrimoine d'Alsace	Publication d'un Parcours du Patrimoine sur l'Université impériale de Strasbourg Publication d'un Parcours du Patrimoine sur la faculté de Droit de l'Université de Strasbourg Publication d'un ouvrage hors collection sur les cimetières juifs de Rosenwiller et de Wintzenheim.

Effectifs, compétences scientifiques et techniques

2011

<i>Statut</i>	<i>Emploi (ou niveau de diplôme)</i>	<i>Catégorie</i>	<i>ETP</i>	<i>Métier (ou fonction exercée)</i>
Titulaire FPE	Conservateur en chef	A	1	Responsable du service, management principal
Titulaire FPT	Conservateur	A	1	Etudes et recherche, management intermédiaire
Titulaire FPT	Attaché de conservation	A	1	Responsable bases de données, NTIC, management intermédiaire
Titulaire FPT	Ingénieur principal	A	1	Administrateur de données
Titulaire FPT	Ingénieur	A	1	Photographe
Titulaire FPT	Technicien supérieur	B	1	Technicien SIG, créateur de support graphique, dessinateur CAO-DAO
Titulaire FPT	Technicien supérieur	B	1	Etudes et recherche
Titulaire FPT	Assistant qualifié de conservation de 1ère classe	B	1	Documentation
Titulaire FPT	Adjoint administratif	C	1	Agent de gestion administrative
Titulaire FPT	Attaché principal	A	1	Chargé d'études, management intermédiaire
Titulaire FPT	Adjoint administratif	c	1	Documentation de l'image
Titulaire FPT	Adjoint du patrimoine	C	1	Documentation, management intermédiaire
C.D.I.	Technicien supérieur principal	B	1	Etudes et recherche
C.D.I.	Technicien supérieur principal	B	1	Etudes et recherche
C.D.I.	Technicien supérieur principal	B	1	Etudes et recherche
C.D.I.	Technicien territorial	B	1	Etudes et recherche
C.D.I.	Technicien territorial	B	1	Technicien SIG, créateur de support graphique, photographe

2012

<i>Statut</i>	<i>Emploi (ou niveau de diplôme)</i>	<i>Catégorie</i>	<i>ETP</i>	<i>Métier (ou fonction exercée)</i>
Titulaire FPT.	Conservateur	A	1	Responsable du service, management principal, étude et recherche
Titulaire FPT	Attaché de conservation	A	1	Responsable bases de données, NTIC, management intermédiaire
Titulaire FPT.	Directeur territorial	A	0,9	Chargée de mission auprès du chef de service
Titulaire FPT	Ingénieur principal	A	1	Administrateur de données
Titulaire FPT	Ingénieur	A	1	Photographe
Titulaire FPT	Ingénieur	A	1	Etudes et recherche
Titulaire FPT	Attaché	A	0,5	Etudes et recherche
Titulaire FPT	Technicien supérieur	B	1	Technicien SIG, créateur de support graphique, dessinateur CAO-DAO
Titulaire FPT	Assistant qualifié de conservation de 1ère classe	B	1	Documentation
Titulaire FPT	Adjoint administratif	c	1	Documentation de l'image
Titulaire FPT	Adjoint du patrimoine	C	1	Documentation, management intermédiaire
C.D.I.	Technicien supérieur principal	B	1	Etudes et recherche
C.D.I.	Technicien supérieur principal	B	1	Etudes et recherche
C.D.I.	Technicien supérieur principal	B	1	Etudes et recherche
C.D.I.	Technicien territorial	B	1	Etudes et recherche
C.D.I.	Technicien territorial	B	1	Technicien SIG, créateur de support graphique, photographe

L'année 2012 est marquée par le départ de la chef de service au 1^{er} février. Elle a été remplacée par son adjointe qui a conservé ses missions de recherche ainsi que l'encadrement du pôle « recherche et expertise » (management intermédiaire). Par ailleurs, une chargée de mission a intégré le service. Ses missions portent sur la gestion administrative du service, sur la définition et la mise en œuvre d'une politique de communication et de valorisation des travaux effectués par le service. Enfin, un chargé d'étude patrimoine industriel, a intégré le service à mi-temps.

Partenariats, collaborations, conventions

2011

<i>Organisme ou institution</i>	<i>Objet ou nature de la collaboration</i>	<i>Convention</i>
Ville d'Andlau	Convention pour la réalisation du Centre d'Interprétation du Patrimoine	Oui (2009 2011)
Ville de Strasbourg	Inventaire du patrimoine de la ville allemande (Neustadt)	Oui (2010 2016)
PAIR (pôle d'archéologie interdépartemental rhénan)	Etude coordonnée de l'îlot de la rue des Veaux à Strasbourg	Oui (2010 2011)
Université de Strasbourg/ Jardin des sciences	Inventaire des collections scientifiques de l'Université de Strasbourg	Oui
Editions Mengès/La Nuée Bleue	Partenariat d'édition pour le « dictionnaire du patrimoine » (mise à disposition de l'illustration)	Oui (2011)

2012

<i>Organisme ou institution</i>	<i>Objet ou nature de la collaboration</i>	<i>Convention</i>
Ville d'Andlau	Convention pour la réalisation du Centre d'Interprétation du Patrimoine	Oui (2009 2011)
Ville de Strasbourg	Inventaire du patrimoine de la ville allemande (Neustadt)	Oui (2010 2016)
Université de Strasbourg/ Jardin des sciences	Inventaire des collections scientifiques de l'Université de Strasbourg	Oui

<http://www.hp-physique.org/sdx/sriaulp/main.xsp>



UNIVERSITÉ DE STRASBOURG

PATRIMOINE SCIENTIFIQUE ET TECHNIQUE
DE L'UNIVERSITÉ DE STRASBOURG

Accès
- Accueil
- Connexion

Recherche
- Recherche simple
- Recherche experte
- Navigation par composante

Bienvenue sur la plateforme de recherche et de consultation des données, portant sur le patrimoine scientifique et technique de l'Université de Strasbourg.

Publications (ouvrages et articles), conférences, expositions, sites internet

2011



• Publications :

RAIMBAULT Jérôme, SCHWARZ Frank, *La Vallée de Munster*, collection *Patrimoine d'Alsace*, Lyon, Lieux-Dits, 2011, 128 p.

ISSENMANN Delphine, SOUBIRAN Sébastien, *Mesurer les séismes, la station de sismologie de Strasbourg*, collection *Parcours du Patrimoine*, Lyon, Editions Lieux-Dits, 2011, 64 p.

• Conférences :

Cycle de conférences organisé en lien avec l'Association pour la Conservation des Monuments Historiques d'Alsace : « Les jardins de l'industrie en Alsace », (F. Boura, F. Schwarz)

• Tables rondes et colloques :

Colloque international ICOMOS, Berlin 3-6 avril 2011 : « Jewish cemeteries and burial culture in Europe » : “ « Inventaire des cimetières juifs en Alsace : le projet pilote de Rosenwiller et Wintzenheim » (F. Boura)

Journée d'étude du Parc naturel régional du Ballon des Vosges, « Être acteur du tourisme durable » : « L'architecture de l'estive dans la vallée de Munster » (J. Raimbault)

Colloque Institut culturel français Budapest, Budapest/Oradea octobre 2011 : « La ville au tournant du XXème siècle entre nationalisme et modernité. Extensions urbaines art nouveau » : « Etudier la Neustadt de Strasbourg. Finalités, problématiques et méthodologie » (F. Boura, M. Pottecher)

Forum du Patrimoine de Strasbourg, 1^{er} décembre 2011 : « L'inventaire du patrimoine de la Neustadt de Strasbourg » (M. Pottecher)

2012



• Publications :

Collectif, *L'Université impériale de Strasbourg. Le site de la porte des Pêcheurs*, collection Parcours du Patrimoine, Lyon, Lieux-dits, 2012, 76p.

MOSCA Lucie, *La faculté de Droit de Strasbourg et le projet du campus universitaire de l'Esplanade* (titre provisoire), collection Parcours du Patrimoine, Lyon, Lieux-Dits, 2012

Collectif, *Les cimetières israélites de Rosenwiller et de Wintzenheim*, Publication des Sociétés savantes d'Alsace, 2012

• Conférences :

Cycle de conférences organisé par l'Association pour la Conservation des Monuments Historiques d'Alsace : « L'inventaire de la ville impériale de Strasbourg. Premiers résultats », (M. Pottecher et E. Paillard)

Conférence pour la Société d'Histoire de la vallée de Munster, « Le patrimoine de la vallée de Munster » (J. Raimbault).

• Tables rondes et colloques :

Colloque préparatoire à l'exposition « Interférences sur le Rhin », Strasbourg, Musée d'Art Moderne et Contemporain : « La Neustadt de Strasbourg » (M. Pottecher).

Journées de la Société française d'histoire urbaine Lyon 20-21 janvier 2012 : « Agrandir la ville : prévoir, administrer et organiser la croissance urbaine en Europe » : « Strasbourg 1870-1940, une croissance urbaine entre France et Allemagne » (M. Pottecher).

Comité des travaux historiques et scientifiques, Tours avril 2012 « Compositions urbaines » : « Morphogénèse d'une place impériale, la place de la République de Strasbourg » (M. Pottecher).

• Les rendez-vous de la Neustadt :

F o r m a t i o n s d i s p e n s é e s p a r l e s a g e n t s

2011

<i>Organisme et intitulé de la formation</i>	<i>Thème de la formation</i>	<i>Durée</i>
DRAC Alsace – communauté de Communes de la région de Guebwiller	Formation guides conférenciers VPAH	6 heures
Université de Strasbourg	Intervention licence : « le métier de conservateur de l'inventaire »	2 heures
Ecole Nationale Supérieure d'Architecture de Strasbourg	Cours Master « le développement urbain de Strasbourg 1870-1939 »	2 heures
Université de Strasbourg	Cours Master 2 : étudier l'architecture de la Neustadt de strasbourg	2 heures
Université de Strasbourg	Encadrement stage master 2 : réalisation d'un dossier d'étude sur le monument aux morts de la place de la République de Strasbourg	1 mois
Université de Haute Alsace	Encadrement stage master 2 : élaboration d'un programme de valorisation de l'opération d'inventaire du patrimoine de la Neustadt de Strasbourg	6 mois
Université de Strasbourg	Encadrement stage master 2 : conception et animation d'une visite dédiée à la place de la République de Strasbourg	6 semaines
Ecole nationale supérieure d'architecture de Strasbourg	Encadrement stage de master 2 : Conception et mise en œuvre d'une méthode de restitution graphique de l'évolution du paysage urbain	

2012

<i>Organisme et intitulé de la formation</i>	<i>Thème de la formation</i>	<i>Durée</i>
Université de Strasbourg – Ecole du Louvre	Présentation de l'architecture Art Nouveau à Strasbourg	2 heures

<http://www.alsatica.eu/>

Actualités | Dossiers | Acteurs du livre | A propos | Extranet Aller à la recherche | Aller au contenu  



Votre recherche

OK

sur Alsatica.eu parmi 1 825 215 documents

B a s e s d e d o n n é e s l o c a l e s

Nom de la base	Accès Internet	Nombre d'enregistrements	
		2011	Cumul
Alsa-arc	non	838	19479
Alsa-obj	non	808	25885
Alsa-ill : Alsace illustrations photos	non	/	221743
Alsa-lis : objets d'intérêt secondaire	non	4400	22804
Alsa-rep : édifices et édicules repérés	non	5070	35982
Bibliper : bibliothèque de l'inventaire, périodiques	non		397
Biblivre : bibliothèque de l'inventaire, ouvrages	non	3	8660
Bioarchi : architectes et entrepreneurs des 19 ^e et 20 ^e siècles	non	0	2930

<http://patrimoine.region-alsace.eu/>

The screenshot shows the homepage of 'L'Inventaire du patrimoine en Alsace'. At the top, there is a search bar with the text 'Recherche par mots clés' and an 'Ok' button. To the right of the search bar are three links: 'Rechercher par commune', 'Rechercher par carte', and 'Afficher thématiques'. Below the search bar is a navigation menu with the following items: 'Missions, méthodes, métiers', 'Ressources', 'Dossiers documentaires', 'Photothèque et cartotheque', 'Actualités et publications', and 'Expo et parcours virtuels'. The main content area features a large illustration of a dragonfly and flowers, with the text 'L'Inventaire recense, étudie et fait connaître le patrimoine.' and 'Jean-Claude Stamm © Région Alsace-Inventaire gén'. To the right, there is a section titled 'Les dernières publications' with a link to 'L'université impériale de Strasbourg, le site de la porte des Pêcheurs'. At the bottom, there is a section titled 'Le Service de l'Inventaire du Patrimoine invité de l'émission Rund Um' with a small photo of people walking and a 'Flux RSS' icon.

Séance du 5 décembre 2012

Avis* sur les activités et l'état d'avancement de l'inventaire d'Alsace en 2011

Le service de l'Inventaire du patrimoine a connu une nouvelle réorganisation au cours de l'année 2011 : la « gestion des aides » au patrimoine régional dont il assumait la responsabilité depuis 2009 a été confiée au service du tourisme. Le service a recentré ses activités sur les opérations d'inventaire, l'expertise et la valorisation des résultats.

L'inventaire de la *Neustadt* de Strasbourg, qui mobilise une grande partie de l'équipe, a vu l'ouverture d'une nouvelle phase de ce programme pluriannuel (2010-2016) : l'étude de l'axe impérial s'ajoute au dépouillement systématique des sources en voie d'achèvement et au recensement du bâti qui suit son cours.

L'opération d'inventaire préliminaire qui a couvert l'ensemble du territoire régional (à l'exception des villes chefs-lieux de département) sera close début 2012 avec la validation des données du dernier canton et leur indexation dans le système d'information documentaire national. Une première exploitation de cette information est d'ores et déjà à l'ordre du jour et prendra la forme d'une étude du patrimoine et des paysages des vallées vosgiennes selon la problématique des mutations du patrimoine rural induites par l'industrialisation.

Parallèlement à ces travaux de longue haleine qu'il conduit lui-même, le service accompagne des partenaires (notamment l'Université de Strasbourg qui poursuit l'inventaire de ses collections scientifiques) et effectue de fréquentes expertises (avis scientifique préalable à une aide régionale, à l'attribution d'un label, etc.). D'autres sollicitations l'ont amené à proposer la pratique du diagnostic comme première réponse dans les délais contraints des opérateurs et comme élément de réflexion préalable à la décision d'ouvrir une nouvelle opération d'inventaire (en 2012 : patrimoine de l'Ill domaniale, patrimoine des lycées, patrimoine ferroviaire).

Les approches différenciées (expertises, diagnostics, opérations d'inventaire) tenant compte des temporalités propres aux différentes sollicitations accroissent la visibilité et le positionnement du service au sein de la région.

Cette visibilité est également le fruit d'une active politique de valorisation des résultats. Chaque année les résultats des opérations sont rendus publics sous forme d'ouvrages imprimés (en 2011 ont paru « Mesurer les séismes, la station de sismologie de Strasbourg », n°363 de la collection nationale des *Parcours du Patrimoine*, « La Vallée de Munster », n°14 de la collection régionale *Patrimoine d'Alsace* ; en 2012 est prévu « L'université impériale de Strasbourg. Le site de la porte des pêcheurs » dans les *Parcours du patrimoine*, ainsi qu'un autre volume sur la faculté de droit), de conférences mais aussi de la mise en ligne des données.

L'année 2012 va certainement marquer un tournant dans ce domaine avec la mise en œuvre d'un plan de numérisation sur trois ans et demi, l'ouverture d'un site internet propre au service, la contribution renforcée à *Alsatica*, le portail des savoirs en Alsace et l'arrivée d'un chargé de la médiation au sein de l'équipe.

Adopté à l'unanimité

*Art.6 du décret n° 2005-835 du 20 juillet 2005 pris en application de l'article 95 de la loi n° 2004-809 du 13 août 2004 relative aux libertés et responsabilités locales.