

N O T E D E S Y N T H È S E

2010 Le service régional de l'Inventaire de la région Auvergne a été déplacé très significativement dans l'organigramme du Conseil régional : de la direction à la formation, qualité de la vie et éducation (pôle qualité de la vie, culture et sport), il est passé à la **direction de l'aménagement durable des territoires** en constituant un pôle à part entière. Le SRI a également été déménagé physiquement des locaux de la DRAC sur un des sites du Conseil régional. Marie-Blanche Potte, conservatrice régionale, a été remplacée en fin d'année par Delphine Renault-Jouseau. Des restitutions finales et partielles d'étude ont vu le jour, comme souhaité par la Région.

En effet, la **publication issue de l'étude sur la promenade entre 1850 et 1930 à Vichy** est sortie en novembre 2010 dans un volume hors collection dont la maquette s'apparente à celle des *Images du patrimoine*, et **un article sur les formes urbaines du Cantal** signé d'une stagiaire reçue sur la thématique des villes en Auvergne, dans le cadre d'un master 2 d'aménagement du territoire a été mis en ligne sur le site Internet du service (www.auvergne-inventaire.fr).

Les photographes ont travaillé avec des chercheurs partenaires (CNRS et université de Clermont-Ferrand) dans le cadre de deux études pour lesquelles l'Inventaire général offrait également le support de publication : la collection du *Corpus vitrearum*, d'une part, les *Cahiers du patrimoine* (pour la priorale de Souvigny) d'autre part.

La journée de colloque de l'Inventaire général du patrimoine culturel sur le périurbain a été suivie par trois agents du service : il a été décidé que le sujet, qui répond à des préoccupations d'aménagement du territoire du Conseil régional, serait abordé à l'avenir par le service.

2011 Un **projet de service** couvrant les années 2011-2014 doit être validé par les différentes instances du Conseil régional (et notamment un thème autour duquel travaillerait l'ensemble du service en 2013). Une **administratrice de bases de données**, arrivée en février, s'occupera prioritairement de la mise aux normes des bases de données en vue de leur versement dans l'application GERTRUDE. Le grand chantier de la **numérisation** doit être précédé de consultations auprès d'experts afin de **désinfester l'ensemble de la photothèque** : une question budgétaire importante devra être résolue à cette occasion.

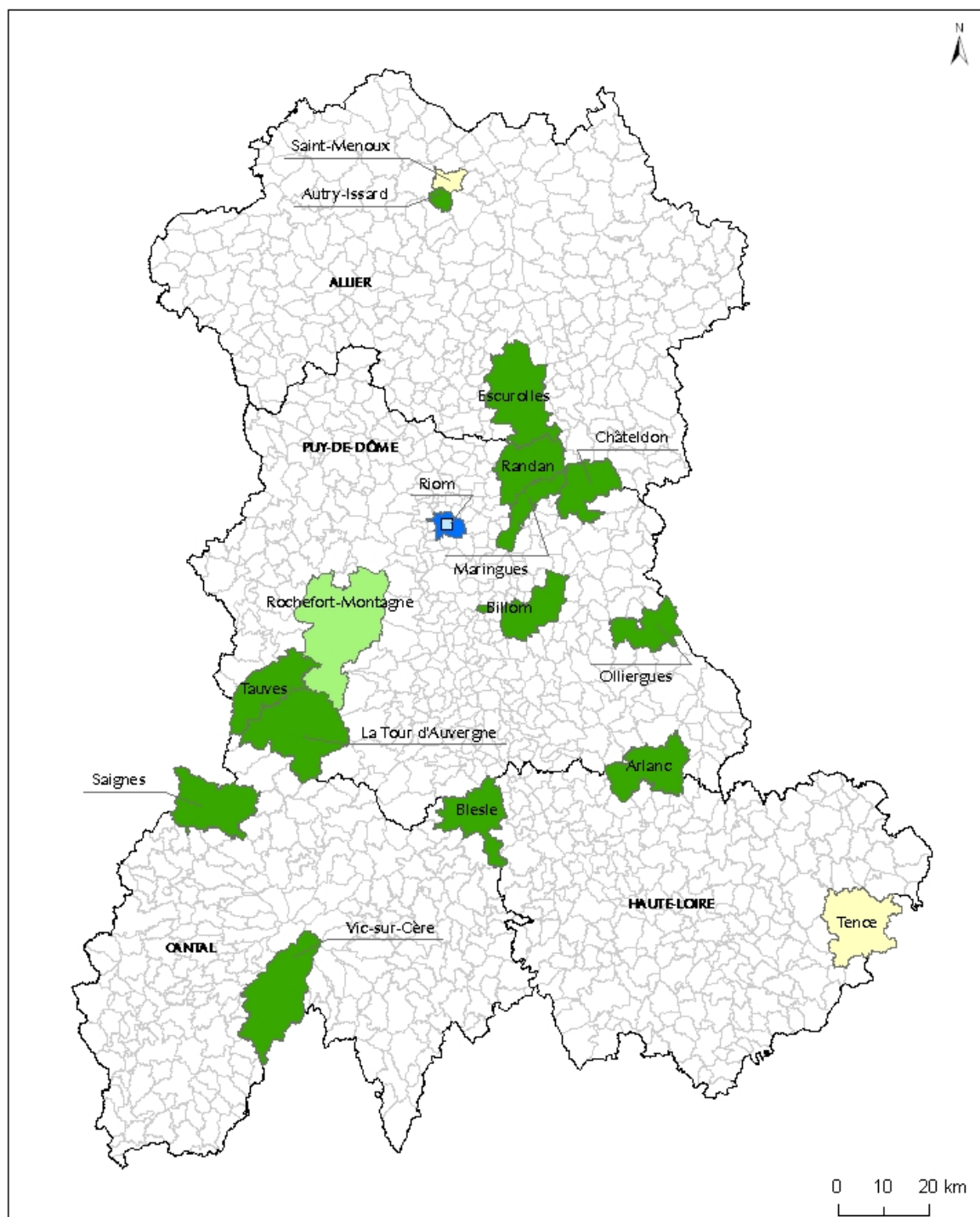
L'acquisition d'un logiciel de web-mapping devrait permettre avant la fin de l'année la **mise en ligne du SIG de Riom-centre** (et à sa suite, celui de Thiers, celui de Vichy et celui du patrimoine coutelier de la Montagne thiernoise).

Sont prévues la **sortie du volume du Corpus vitrearum** consacré conjointement au Limousin et à l'Auvergne, ainsi que la **mise en ligne d'un article lié à l'étude sur les villes en Auvergne**. Cette mise en ligne devrait être signalée aux professionnels de l'aménagement du territoire (plus de 700 adresses) par l'envoi d'un courriel de lancement. Dans le cadre de l'exploitation du travail de recherche fait sur le canton de Rochefort-Montagne, une **participation à la rédaction du catalogue d'exposition du peintre Jean Amblard** est envisagée.

Le manuscrit issu de l'étude de Thiers sur le thème de la pente sera présenté en comité de lecture. Les objets mobiliers étudiés à Thiers pourraient donner matière à un article de synthèse à mettre en ligne sur le site Internet du service.

La constitution des dossiers des études de Vichy et de Thiers sera poursuivie de façon à aboutir à une mise en ligne prochaine des notices d'indexation sur les bases nationales d'architecture, d'objets mobiliers et de photographies.

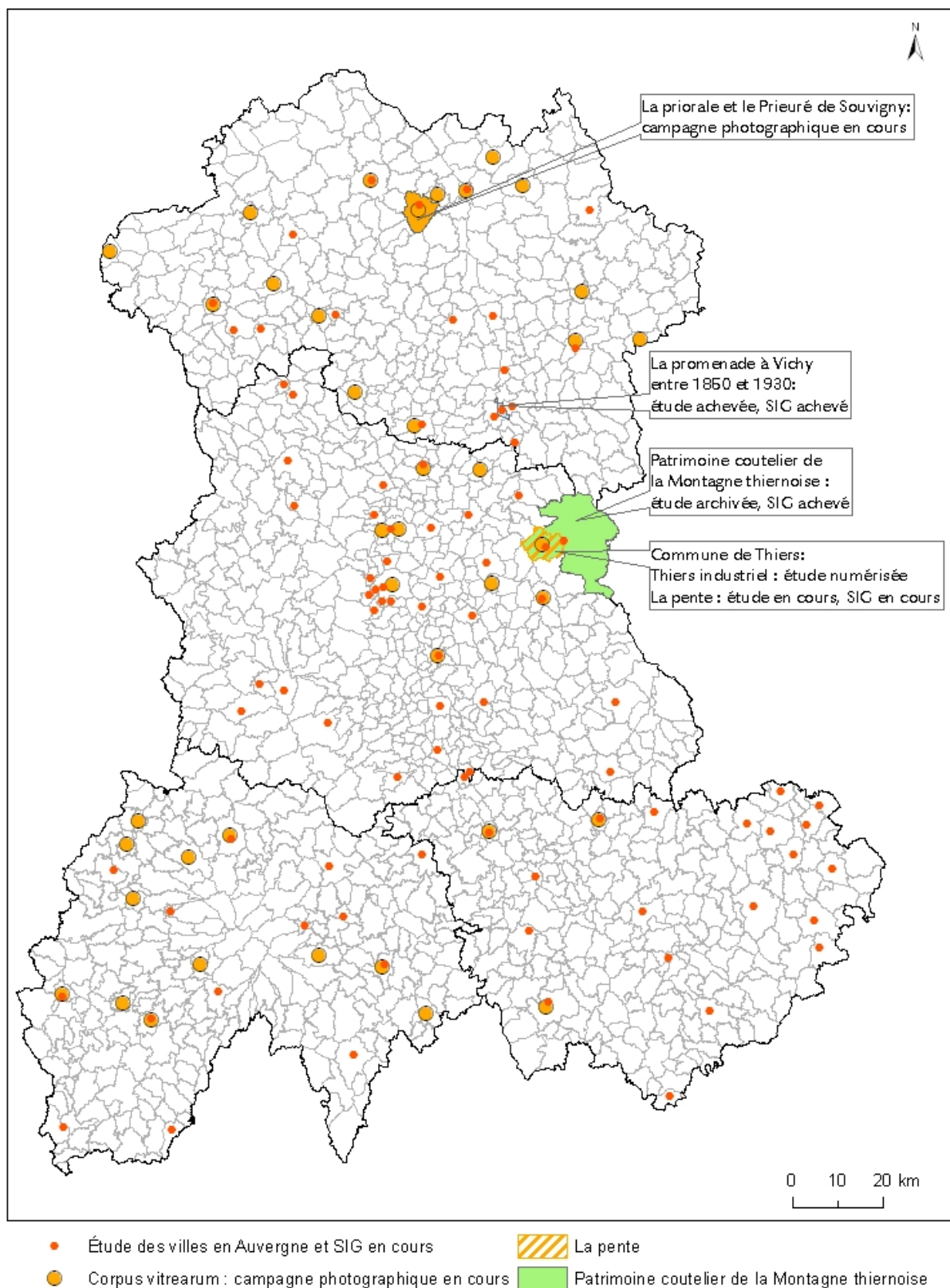
Inventaire topographique - Bilan 2010



- étude achevée
- étude en cours d'archivage
- étude archivée
- étude numérisée
- Système d'information géographique achevé

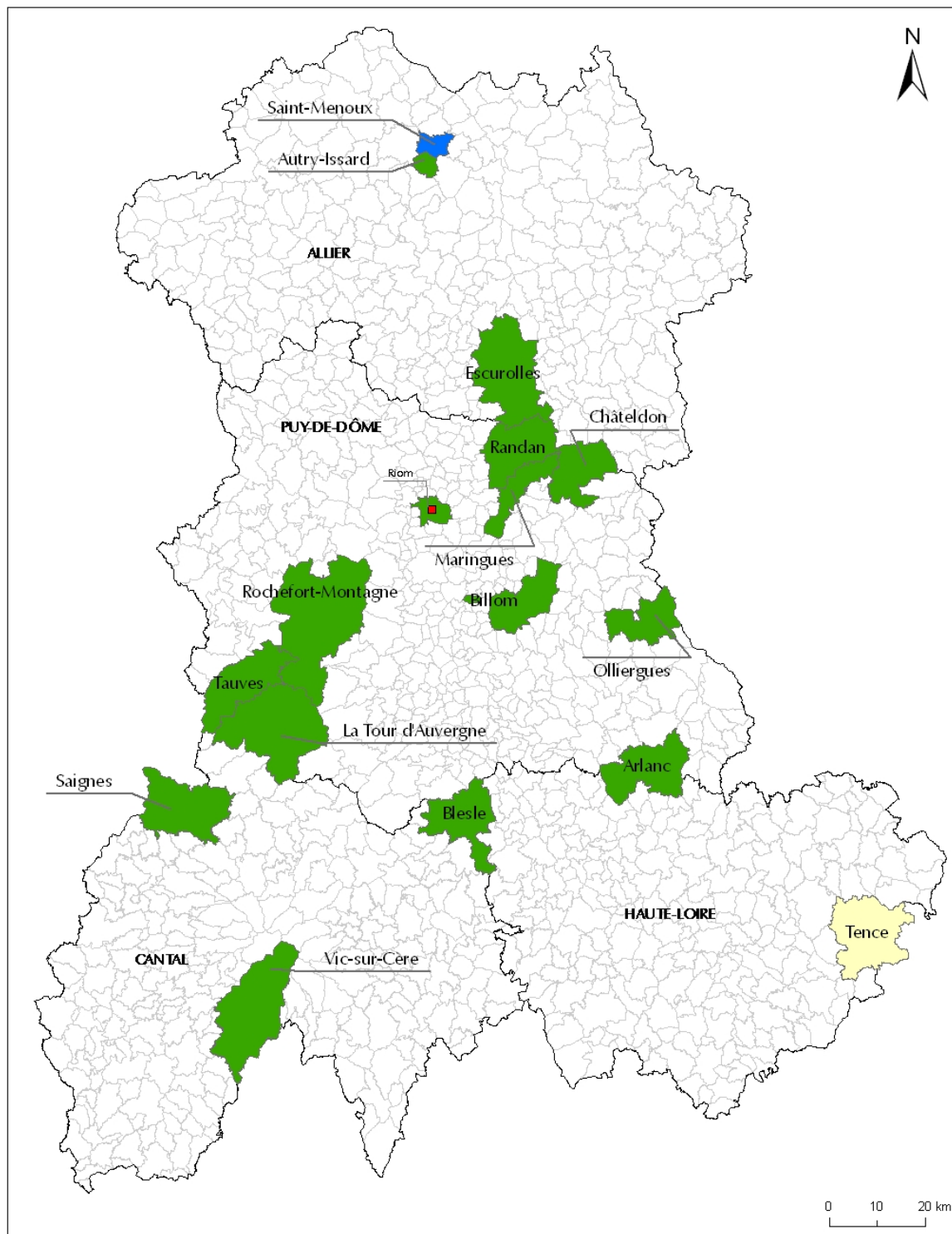
(c) Région Auvergne - Inventaire général

Inventaire thématique - Bilan 2010



(c) Région Auvergne - Inventaire général

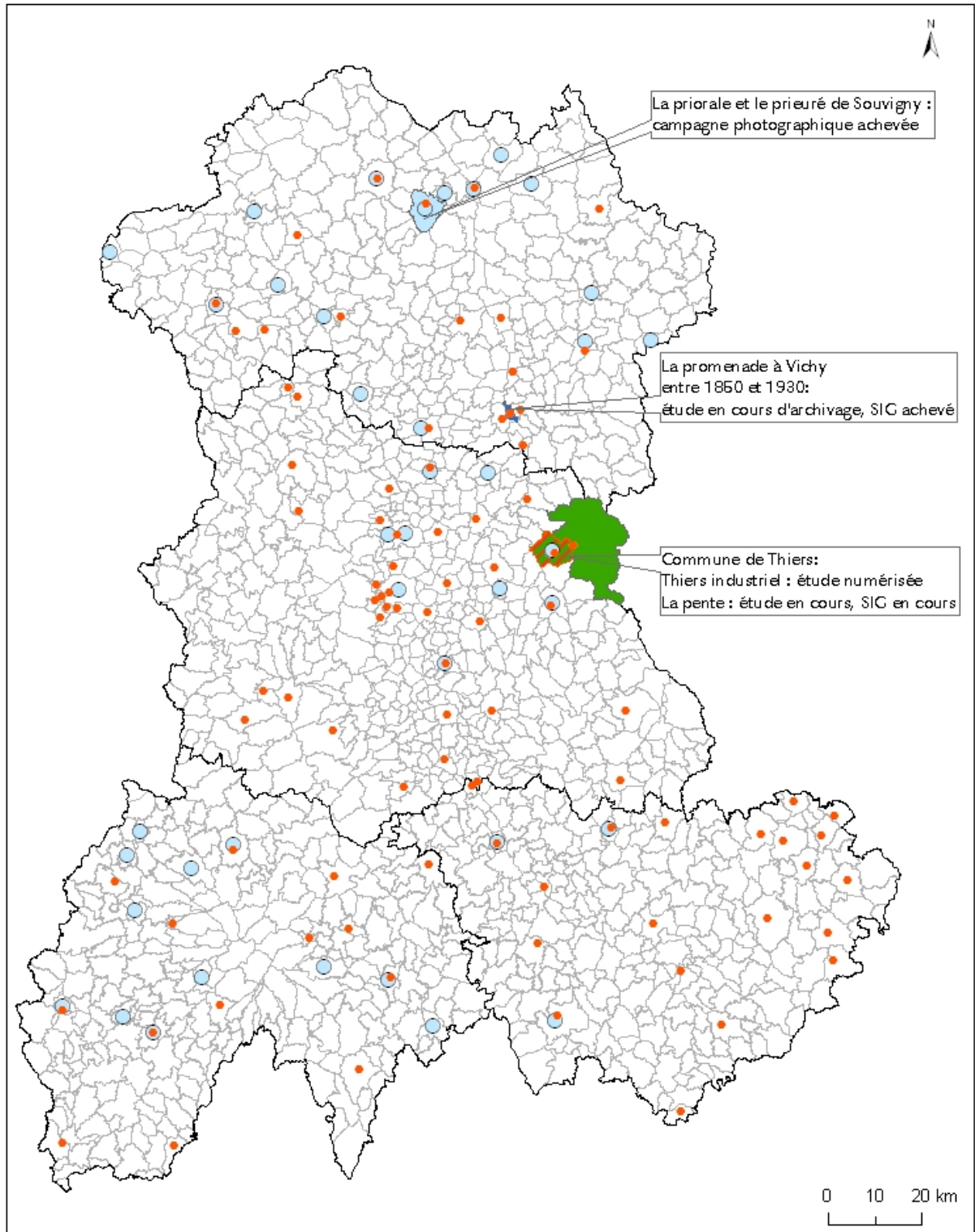
Inventaire topographique - Programmation 2011



- étude achevée
- étude en cours d'archivage
- étude numérisée
- Système d'information géographique en ligne

(c) Région Auvergne - Inventaire général

Inventaire thématique - Programmation 2011



- Étude des villes en Auvergne : étude et SIG en cours
- Corpus vitrearum : campagne photographique achevée
- ▨ Commune de Thiers
- Patrimoine coutelier de la Montagne thiernoise : étude numérisée, SIG achevé

(c) Région Auvergne - Inventaire général

T A B L E A U R É C A P I T U L A T I F D E S A C T I O N S

<i>Bilan 2009</i>	<i>Objectif 2010</i>
OPÉRATIONS	
Riom-centre : <ul style="list-style-type: none"> •objets mobiliers : validation et versement des notices d'indexation des dossiers •architecture : suite de la mise au net des dessins et cartes pour être intégrés aux dossiers 	<ul style="list-style-type: none"> •objets mobiliers : opération achevée •architecture : fin de l'intégration des dessins et cartes dans les dossiers ; formation de la dessinatrice-cartographe et de l'administratrice de bases de données au logiciel de webmapping pour mise en ligne du sig
Souvigny : <ul style="list-style-type: none"> •suivi du manuscrit 	<ul style="list-style-type: none"> •présentation en comité de lecture
Thiers : <ul style="list-style-type: none"> •objets mobiliers : début des opérations de terrain •architecture : fin de l'étude 	<ul style="list-style-type: none"> •objets mobiliers : réalisation des dossiers et versement des notices d'indexation sur la base Palissy ; étude de faisabilité d'une publication virtuelle sur le site internet du service •architecture : présentation du manuscrit en comité de lecture pour une publication en 2012 ; début de la mise en forme des dossiers
Vichy : <ul style="list-style-type: none"> •fin de l'étude thématique sur la promenade, rédaction d'un manuscrit et publication 	<ul style="list-style-type: none"> •réalisation des dossiers et de leurs notices d'indexation
Villes en Auvergne : <ul style="list-style-type: none"> •suite de l'enquête de terrain, du dépouillement d'archives et de la bibliographie, en parallèle de l'amendement du CCST ; rédaction d'un premier article 	<ul style="list-style-type: none"> •arrêter le corpus définitif des villes concernées par l'étude : les avoir toutes « visitées » pour la fin de l'année ; avoir dépouillé le plus significatif des archives (communales et départementales) ; poser les grandes lignes du rendu final de l'étude
Vitraux en Auvergne : <ul style="list-style-type: none"> •mise en œuvre et suivi de l'impression de la publication 	<ul style="list-style-type: none"> •publication ; rédaction des dossiers par le chercheur du CNRS
DOCUMENTATION	
<ul style="list-style-type: none"> •fonds trié (élimination, remise de documents aux services DRAC) •renouvellement des dossiers de la cellule recensement de la DRAC •35% des notices bibliographiques reprises en vue de leur versement sur la base Malraux 	<ul style="list-style-type: none"> •préparation de dossiers en vue de la numérisation •mise aux normes des bases de données existantes en vue de leur versement dans l'application GERTRUDE
COMMUNICATION / DIFFUSION / VALORISATION	
Publication hors-série (sur la trame des <i>Images du patrimoine</i>) : « Vichy : invitation à la promenade »	
	Publication du n° du Corpus vitrearum consacré aux deux régions Auvergne et Limousin Mise en ligne sur le site Internet du service : <ul style="list-style-type: none"> •sig de Riom-centre
Mise en ligne sur le site Internet du service : <ul style="list-style-type: none"> •l'article « Formes urbaines dans le Cantal » (par Fanny Bouttes, stagiaire en master 2 « stratégies d'aménagement des villes petites et moyennes et de leurs territoires » sur l'étude « Villes en Auvergne » pendant 5 mois en 2009) 	<ul style="list-style-type: none"> •l'article « Placer la première loi de planification urbaine (1919-1924) dans la réflexion urbaine actuelle : le cas de l'Auvergne » •une brève ayant trait à l'étude « Villes en Auvergne » : « Un ancêtre de la Grande arche de La Défense sur la place de Jaude à Clermont-Ferrand » (titre provisoire)
	<ul style="list-style-type: none"> •Participation à la rédaction du catalogue de l'exposition édité par le Conseil général du Puy-de-Dôme « Jean Amblard, artiste-peintre, 1911-1989 »
PERSONNEL	
<ul style="list-style-type: none"> •changement de chef de service •départ en retraite de la technicienne de mise en forme •départ de la webmestre (mobilité interne) 	<ul style="list-style-type: none"> •Recrutement d'une administratrice de bases de données
PHOTOGRAPHIE	
Vitraux en Auvergne : <ul style="list-style-type: none"> •suite et fin des prises de vues photographiques 	Thiers : <ul style="list-style-type: none"> •suite et fin des prises de vues pour la publication et pour l'illustration des dossiers Vichy : <ul style="list-style-type: none"> •préparation d'une exposition pour 2012 dans un lieu tel que le château de Randan (choix du lieu à confirmer) •Projet Transversal : <ul style="list-style-type: none"> •Préparation d'une exposition de photographies du SRI dans les espaces de dégagement des services de la région (année 2012 désignée comme « année de la photo du SRI »)

Effectifs, compétences scientifiques et techniques**2010**

<i>Statut</i>	<i>Emploi (ou niveau de diplôme)</i>	<i>Catégorie</i>	<i>ETP</i>	<i>Métier (ou fonction exercée)</i>
Titulaire	Attachée Territoriale	A	0.90	Etudes et recherche
Titulaire	Ingénieur Territorial	A	1	Etudes et recherche
Titulaire	Conservateur du patrimoine	A	1	Etudes et recherche
Titulaire	Ingénieur Territorial	A	1	Etudes et recherche
Titulaire	Conservateur du patrimoine	A	1	Chef de service
CDI	Architecte DPLG	A	0,90	Dessinatrice-cartographe
CDI	Assistante de Conservation du Patrimoine	B	1	Webmaster-cartographe
Titulaire	Technicien Supérieur Territorial en Chef	B	1	Assistance à la recherche
Titulaire	Technicien principal 1 ^{er} cl	B	1	Photographe
Titulaire	Assistante de Conservation du Patrimoine et des Bibliothèques	B	1	Secrétaire de documentation
Titulaire	Adjoint Technique territorial	C	1	Photographe
Titulaire	Adjoint Administratif	C	1	Assistante de documentation

2011

<i>Statut</i>	<i>Emploi (ou niveau de diplôme)</i>	<i>Catégorie</i>	<i>ETP</i>	<i>Métier (ou fonction exercée)</i>
Titulaire	Attachée Territoriale	A	1	Etudes et recherche
Titulaire	Ingénieur Territorial	A	1	Etudes et recherche
Titulaire	Conservateur du patrimoine	A	1	Etudes et recherche
Titulaire	Ingénieur Territorial	A	1	Responsable du pôle SRI
CDI	Attaché de conservation du patrimoine	A	0,90	Dessinatrice-cartographe
Titulaire	Technicien principal 1 ^{er} cl	B	1	Photographe
Titulaire	Assistante de Conservation du Patrimoine et des Bibliothèques	B	1	Secrétaire de documentation
Titulaire	Adjoint Technique territorial	C	1	Photographe
Titulaire	Adjoint Administratif	C	1	Assistante de documentation
Titulaire	Rédacteur territorial	B	1	Administratrice des bases de données documentaires

Suite à la réorganisation des services de la Région Auvergne en septembre 2011, le nombre des agents du SRI est passé de 12 personnes en 2010 à 10 personnes en 2011, ce qui s'explique comme suit :

- Le chef de service, Mme Marie-Blanche POTTE, est partie du Conseil régional d'Auvergne en novembre 2010 et Mme Delphine RENAULT-JOUSEAU a été nommée sur ce poste à partir du 1^{er} octobre 2010 ;
- Mme Martine VEYSSET est partie à la retraite en septembre 2010 ;
- Mme Anne FRESSANGES DU BOST a demandé sa mobilité pour un autre poste à la Région Auvergne début 2010 ;
- Mme Dominique DESSERT est arrivée sur une création de poste : « administratrice des bases de données documentaires ».

Partenariats, collaborations, conventions

2010

<i>Organisme ou institution</i>	<i>Objet ou nature de la collaboration</i>	<i>Convention</i>
CNRS Centre André Chastel et Région Limousin	<i>Corpus vitrearum</i> : prises de vues photographiques des vitraux en Auvergne par les photographes du service ; étude réalisée essentiellement par un chercheur du CNRS	CNRS Centre André Chastel et Région Limousin signée en 2008 + avenant en 2011
Université Blaise-Pascal de Clermont-Ferrand ; CG Allier	La priorale de Souvigny : prises de vue photographiques par un photographe du service ; étude réalisée par différents professeurs et maîtres de conférence de la faculté de Clermont-Ferrand en vue d'une publication dans les <i>Cahiers du patrimoine</i>	CG Allier
CG Puy-de-Dôme	Notice et article dans catalogue d'exposition « Jean Amblard, artiste-peintre, 1911-1989 » ; intervention filmée diffusée sur le site de l'exposition	


2011

<i>Organisme ou institution</i>	<i>Objet ou nature de la collaboration</i>	<i>Convention</i>
CNRS Centre André Chastel et Région Limousin	<i>Corpus vitrearum</i> : prises de vues photographiques des vitraux en Auvergne par les photographes du service ; étude réalisée essentiellement par un chercheur du CNRS	CNRS Centre André Chastel et Région Limousin signée en 2008 + avenant en 2011
Université Blaise-Pascal de Clermont-Ferrand ; CG Allier	La priorale de Souvigny : prises de vue photographiques par un photographe du service ; étude réalisée par différents professeurs et maîtres de conférence de la faculté de Clermont-Ferrand en vue d'une publication dans les <i>Cahiers du patrimoine</i>	CG Allier

Publications (ouvrages et articles), conférences, expositions, sites internet

2010

- RENAULT-JOUSEAU Delphine, PERIN Jean-Michel, PARISEY Christian : « Vichy : invitation à la promenade » en novembre 2010, hors collection mais selon la même trame qu'une image du patrimoine



2011

- DURIN-TERCELIN, Maryse, participation à la rédaction du catalogue d'exposition *Jean Amblard, artiste-peintre, 1911-1989*, notamment « Les œuvres religieuses à destination catholique », p.142-157.
- PERIN Jean-Michel : participation à la publication « Souvigny : la priorale et son prieuré » (sortie prévue en 2012) pour les photographies : cahier du patrimoine + participation à la publication « Les vitraux d'Auvergne et du Limousin » dans le cadre du *Corpus Vitrearum* sortie en juin 2011.
- PARISEY Christian : participation à la publication « Les vitraux d'Auvergne et du Limousin » dans le cadre du *Corpus Vitrearum* sortie en juin 2011
- RENAUD Bénédicte, PERIN, Jean-Michel, BEUPARLAND Guylaine : articles à mettre en ligne sur le site Internet du service :
 - « Placer la première loi de planification urbaine (1919-1924) dans la réflexion actuelle : le cas de l'Auvergne »,
 - « Un ancêtre de la Grande arche de La Défense sur la place de Jaude à Clermont-Ferrand » (titre provisoire) ;
 - (en 2011 ou en 2012) « Les observations d'un défenseur des thèses de Le Corbusier sur le P.U.D. de Riom-ès-Montagnes (Cantal) » (titre provisoire)



F o r m a t i o n s d i s p e n s é e s p a r l e s a g e n t s

2010

<i>Organisme et intitulé de la formation</i>	<i>Thème de la formation</i>	<i>Durée</i>
DRAC, <i>Journée annuelle de formation</i>	Présentation in situ d'une maison médiévale à Riom (conditions de la découverte et étude de la charpente et de son décor peint dans le cadre de l'opération conjointe « Inventaire/Secteur sauvegardé »)	1 heure et demie

2011

<i>Organisme et intitulé de la formation</i>	<i>Thème de la formation</i>	<i>Durée</i>
MCC, Direction générale des patrimoines, département des affaires européennes et internationales	« La démarche d'Inventaire général, une connaissance préalable à usages multiples. [...] Une ville »	1 demie-heure

B a s e s d e d o n n é e s l o c a l e s

<i>Nom de la base</i>	<i>Accès Internet</i>	<i>Nombre d'enregistrements</i>	
		<i>2009</i>	<i>Cumul</i>
BIBLIO	N	150	5330
TOPO-BIBLIOGRAPHIQUE	N	39	3963
BASTOCHE	N	/	1300
SIG RIOM unités du substrat médiéval	N	/	220
SIG RIOM unités distributives	N	/	1043
SIG RIOM aménagements urbains et édifices publics	N	/	57
SIG RIOM unités chronologiques	N	/	1786
SIG THIERS repérage	N	/	852
SIG THIERS vestiges archéologiques	N	/	367
SIG Montagne Thiernoise	N	/	1362
SIG VICHY fichier commun	N	/	2
SIG VICHY carte principale	N	/	13
SIG VICHY cartes générales	N	/	16
SIG VICHY embellissement	N	/	20
SIG VICHY évolution de la structure viaire	N	/	12
SIG VICHY excursion	N	/	33
SIG VICHY les parcs	N	/	13
SIG VICHY les promenades	N	/	24
SIG VICHY édifices	N	/	71
SIG VICHY hébergements	N	/	26
SIG VICHY typologies	N	/	332
SIG VILLES EN AUVERGNE, corpus 2010 : 111 villes	N	1	1

I n d e x a t i o n d a n s l e s b a s e s d e d o n n é e s n a t i o n a l e s

<i>Opérations</i>	<i>Nb. de notice(s) MÉRIMÉE</i>	<i>Nb. de notice(s) PALISSY</i>	<i>Nb. d'image(s) MÉMOIRE</i>
Tence	169	202	0
Aire de Riom-centre	1084	112	1400

Séance du 31 janvier 2012

Avis* sur les activités et l'état d'avancement de l'inventaire d'Auvergne en 2010

Le service de l'inventaire a connu trois mutations majeures au cours de l'année : il a rejoint la direction de l'aménagement durable des territoires au sein de laquelle il constitue un pôle à part entière, sa direction a été renouvelée et il a emménagé dans de nouveaux locaux.

L'accent a été mis sur la restitution des résultats des opérations, qu'ils soient intermédiaires ou qu'ils en marquent le terme. « Formes urbaines dans le Cantal », téléchargeable depuis le site dédié *auvergne-inventaire.fr*, est un premier rendez-vous d'étape du projet de recherche pluri-annuel Villes en Auvergne. « Vichy, invitation à la promenade », ouvrage publié hors collections nationales, illustre la problématique originale qui a conduit l'étude. Le manuscrit d'un ouvrage sur la priorale de Souvigny, à paraître dans la collection des *Cahiers du patrimoine* est en cours de rédaction, de même que celui du volume consacré aux vitraux anciens de l'Auvergne confié à l'équipe spécialisée du *Corpus Vitrearum*.

Les résultats de l'opération sur le canton de Tence ont été indexés sur les bases MÉRIMÉE et PALISSY. Le départ du webmestre a différé la mise en ligne du SIG complétant les données sur la ville de Riom accessibles depuis ces bases.

Enfin, l'étude de la ville de Thiers a progressé et la programmation d'une publication de synthèse est à l'ordre du jour.

Adopté à l'unanimité

*Art.6 du décret n° 2005-835 du 20 juillet 2005 pris en application de l'article 95 de la loi n° 2004-809 du 13 août 2004 relative aux libertés et responsabilités locales.