

N O T E D E S Y N T H È S E

2011. L'ENSEMBLE DE L'ACTIVITÉ DE L'ANNÉE 2011 s'est déroulé à la faveur de la dynamique du **projet de service 2011-2014** validé par l'ensemble de l'exécutif en mars 2011.

L'année 2011 a été marquée par :

- la sortie en juillet de la publication sur les vitraux d'Auvergne et du Limousin dans la collection du Corpus vitrearum ;
- la mise en ligne d'un article extrait de l'étude sur les Villes en Auvergne : « Placer la première loi de planification urbaine (1919-1924) dans la réflexion actuelle : le cas de l'Auvergne » ;
- la participation du SRI Auvergne pour le choix des photographies de la publication nationale « Patrimoine industriel et technique » dans la collection des *Cahiers du Patrimoine* ;
- la sortie du catalogue d'exposition *Jean Amblard, artiste-peintre, 1911-1989*, notamment « Les œuvres religieuses à destination catholique » ;
- la rédaction de textes concernant le patrimoine mobilier de la cathédrale de Clermont-Ferrand dont la sortie de l'ouvrage collectif, dirigé par l'évêché de Clermont-Ferrand, est prévue en 2013 ;
- la vente du stock des 14 000 publications du SRI antérieures à 2007 à l'éditeur Lieux-Dits.

Ce sont plus de 2 800 dossiers verts, numérisés depuis 2007, qui ont été versés sur les bases MÉRIMÉE et PALISSY et l'accord d'un budget de 370 500€ sur 3 ans pour un plan de numérisation des 130 000 clichés argentiques, leur désinfection et leur reconditionnement.

L'arrivée de l'administratrice de bases de données en février 2011 a permis le démarrage du nettoyage des bases de données en vue du déploiement du dossier électronique GERTRUDE, travail conséquent qui doit se poursuivre en 2012.

Un dossier de candidature a été déposé au MCC pour la numérisation de 40 000 clichés et 21 711 pages A4 de dossiers papier

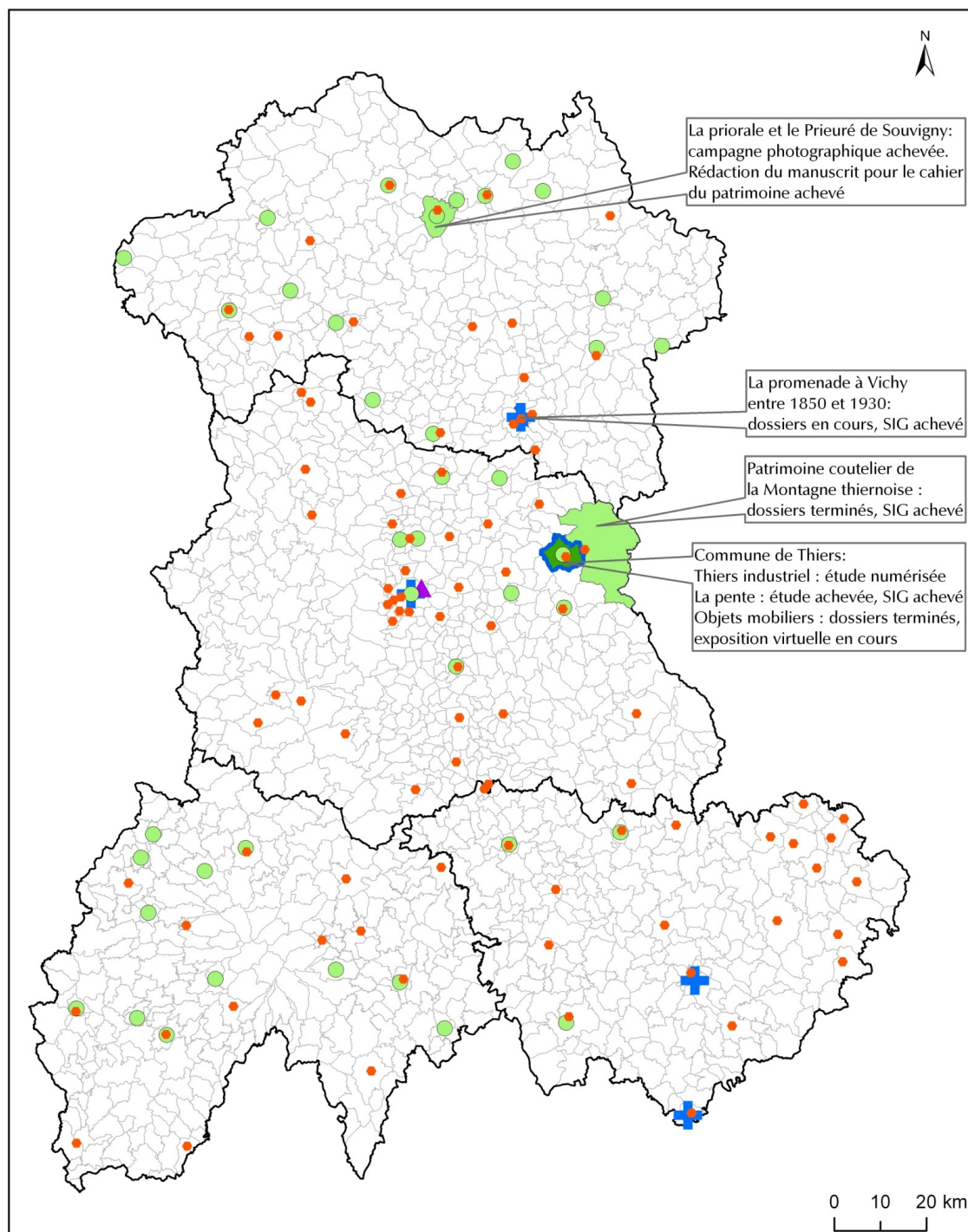
2012. L'ANNÉE 2012 SERA CONSACRÉE À LA MISE EN ŒUVRE des marchés de numérisation et à la sortie de deux Cahiers du Patrimoine : « THIERS : suivre la pente » et « SOUVIGNY : la priorale et le prieuré ».

L'acquisition du logiciel de web-mapping devrait permettre la mise en ligne du SIG de Riom-centre (et à sa suite, celui de Thiers, celui de Vichy et celui du patrimoine coutelier de la Montagne thiernoise).

Sont prévues la mise en ligne d'un article lié à l'étude sur les villes en Auvergne. « Un projet d'aménagement urbain méconnu (Clermont-Ferrand, 1944) » Réd. Bénédicte Renaud ; fotogr. Jean-Michel Périn ; cartogr. Guylaine Beauparland-Dupuy. Clermont-Ferrand : Service régional de l'Inventaire, 2012, la mise en ligne d'une exposition virtuelle sur les objets mobiliers étudiés à Thiers sur le site Internet du service.

La préparation de l'étude commune à tout le service sur la thématique « Ferroviaire et villégiature » en vue d'un Parcours du Patrimoine en 2014

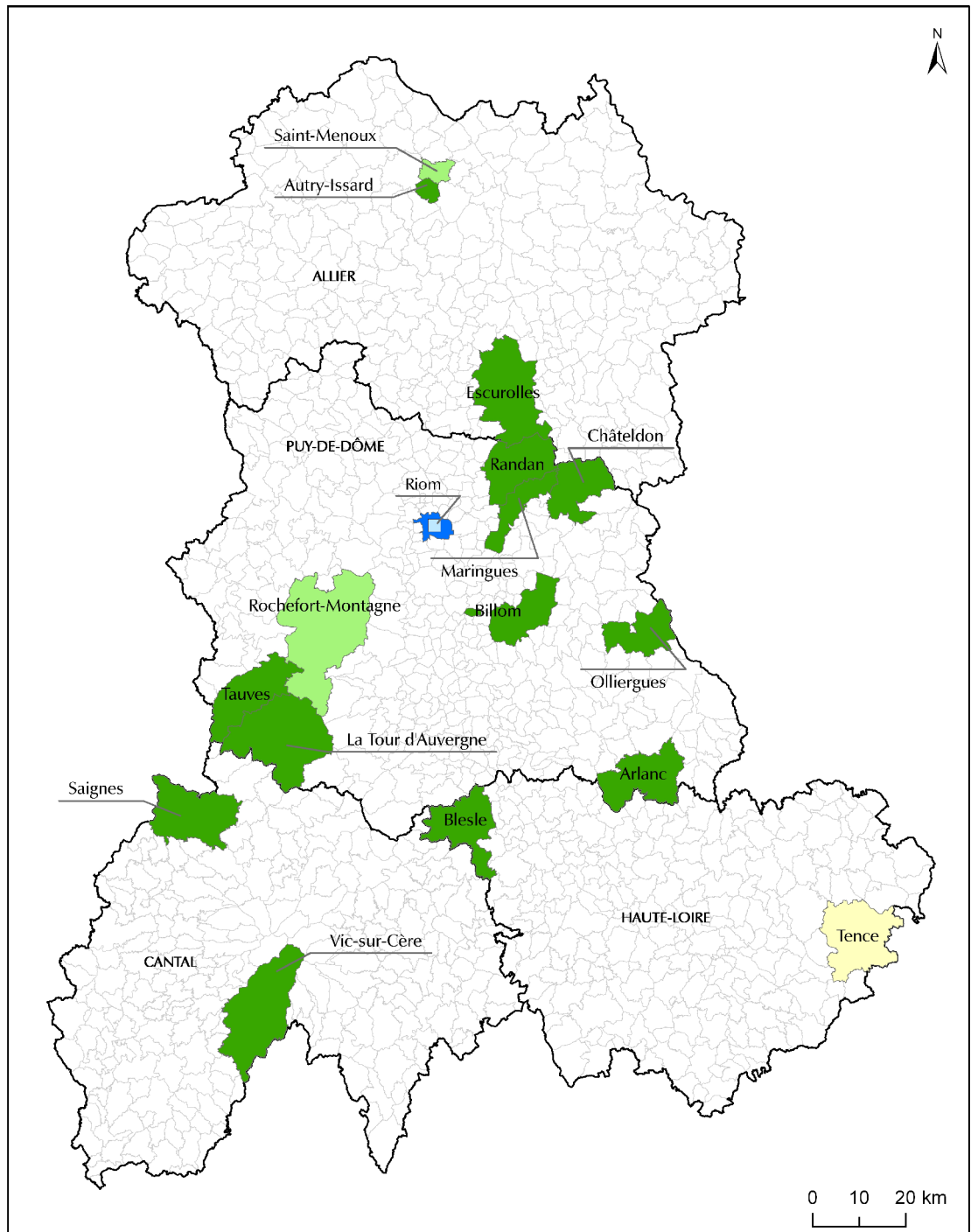
Inventaire thématique - Bilan 2011



- Étude des villes en Auvergne et SIG en cours
- Corpus vitrearum : campagne photographique achevée. Publication "Les vitraux d'Auvergne et du Limousin"
- ▲ Patrimoine mobilier de la cathédrale de Clermont : rédaction en cours
- ✚ Patrimoine hospitalier : campagne photographique en cours

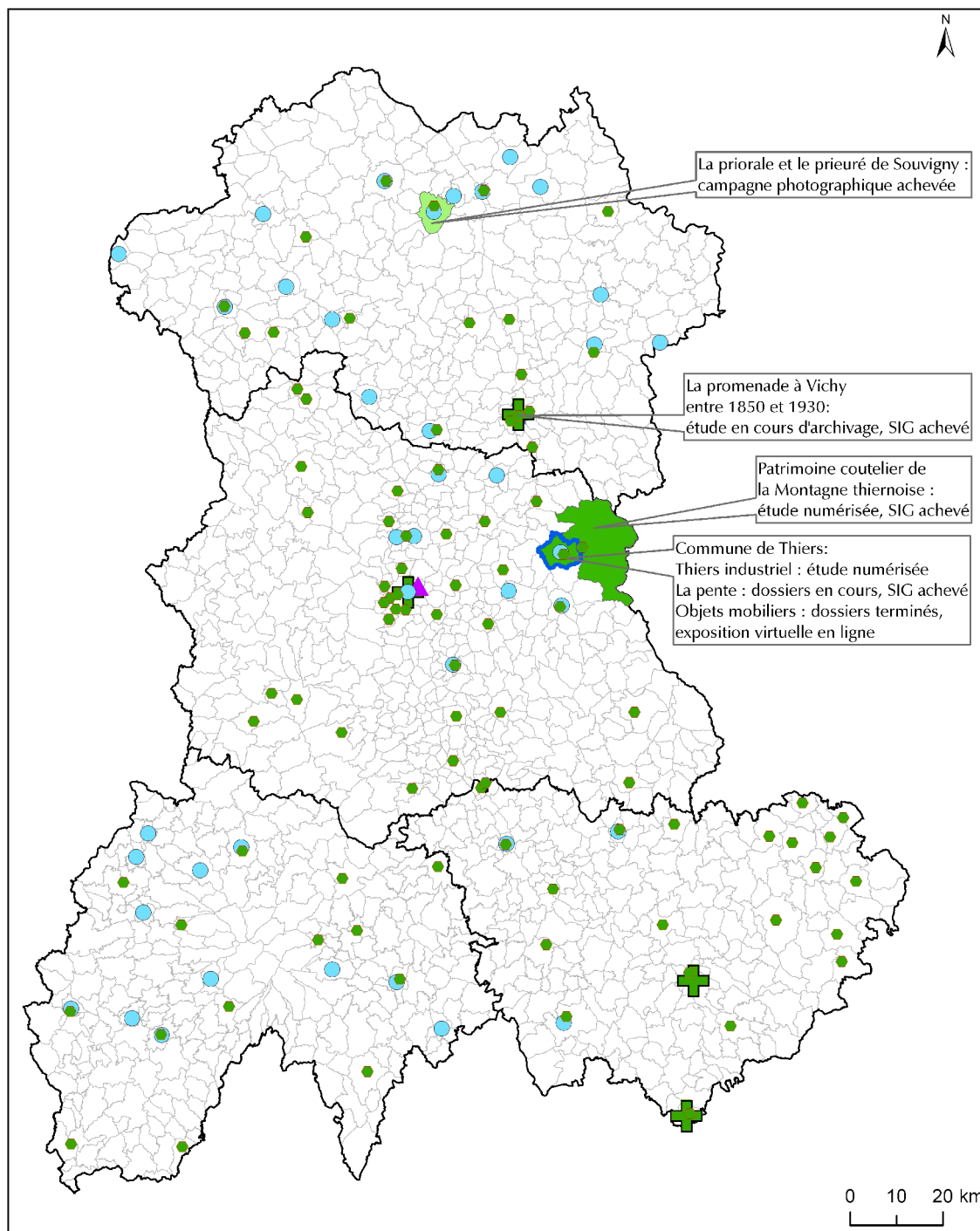
(c) Région Auvergne - Inventaire général

Inventaire topographique - Bilan 2011



- étude achevée
 - dossiers terminés
 - étude numérisée
 - Système d'information géographique achevé
- (c) Région Auvergne - Inventaire général

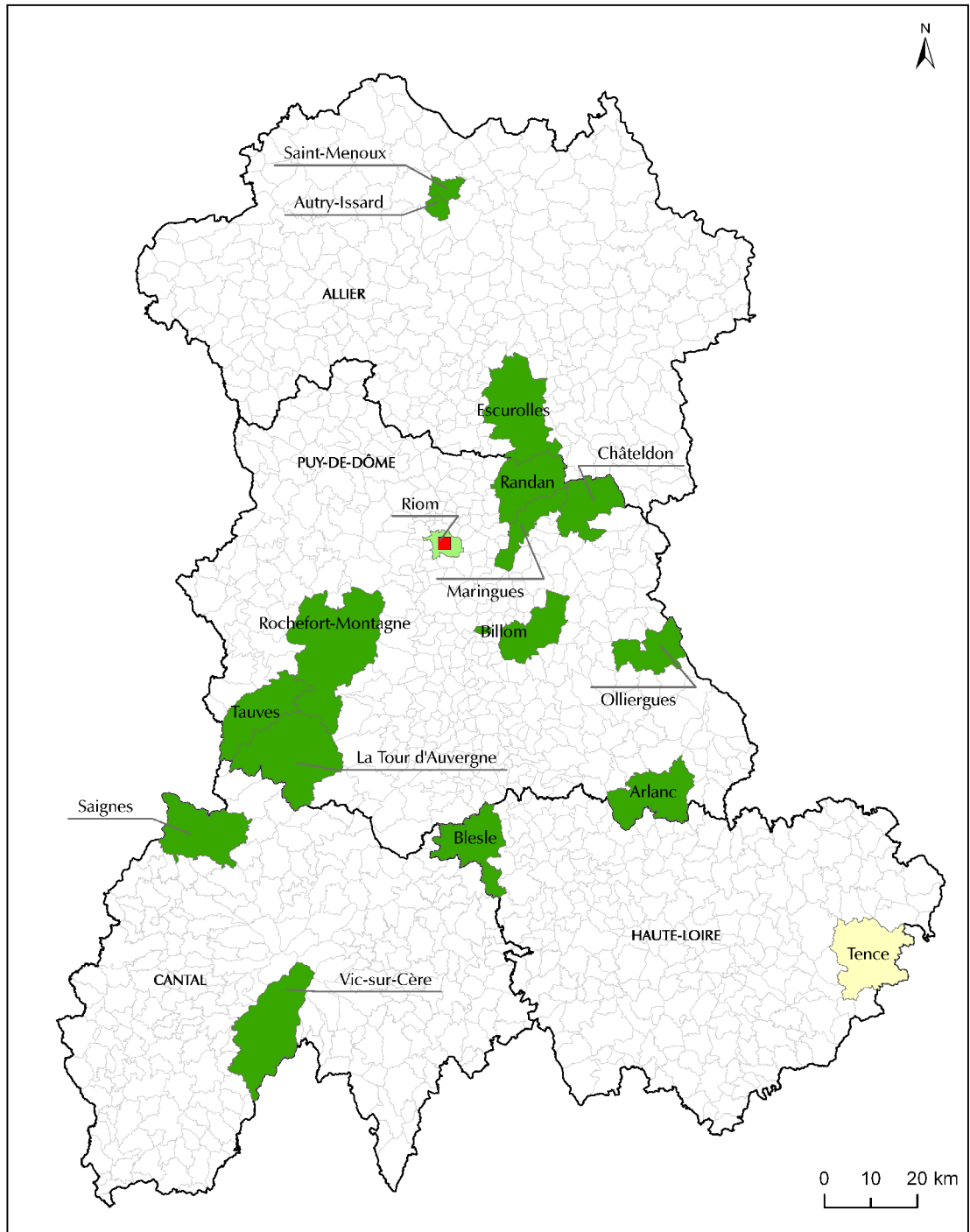
Inventaire thématique - Programmation 2012



- Étude des villes en Auvergne : étude et SIG achevés
- Corpus vitrearum : campagne photographique achevée
- ▲ Patrimoine mobilier de la cathédrale de Clermont : rédaction achevée
- ✚ Patrimoine hospitalier : campagne photographique achevée

(c) Région Auvergne - Inventaire général

Inventaire topographique - Programmation 2012



- étude achevée
- dossiers terminés
- étude numérisée
- Système d'information géographique en ligne

(c) Région Auvergne - Inventaire général

<i>Bilan 2011</i>	<i>Objectif 2012</i>
O P É R A T I O N S	
<p>Centre ancien de la ville de Riom : - architecture : néant [en attente de la mise en place du web-mapping et de la mise en forme de données par une société informatique] -objets : voir <i>Maryse</i></p>	<p>Centre ancien de la ville de Riom : - mise en ligne du SIG sur le site du service, après mise en forme des données par prestataire extérieur</p>
<p>Les villes en Auvergne - avancement du terrain, du dépouillement des archives et de la bibliographie</p>	<p>Les villes en Auvergne - suite et fin du recensement et du dépouillement d'archives - rédaction du manuscrit de publication d'un <i>Cahier du patrimoine</i>, pour un rendu à l'éditeur au 31 décembre (1^{er} comité de lecture programmé pour juillet) -mise au point d'une arborescence et d'intitulés de dossiers correspondant à ce type d'étude, en vue de l'alimentation des bases Mérimée et Mémoire</p>
	<p>Région Auvergne : Ferroviaire et villégiature -préparation « collaborative » du cahier des charges, pour une mise à l'étude en 2013 (projet commun à toute l'équipe du SRI en vue d'un Parcours du patrimoine en 2013)</p>
<p>Ville de Thiers : - rédaction du manuscrit de la publication du Cahier du patrimoine « <i>Thiers : suivre la pente</i> » ; ré-écriture pour changement de collection (texte principal + textes légendes) compléments d'étude de terrain à Thiers, Clermont-Ferrand et dans les trois autres départements ; rédaction des compléments de fiches missions photos ; présence aux réunions du comité de lecture national (présentation du projet de publication et évaluation de la 1^{ère} mouture) ; réunion de travail sur les textes avec les relecteurs nationaux. -achèvement de l'étude des objets-mobiliers + rédaction de notices pour la réalisation d'une exposition virtuelle sur le site sur le patrimoine mobilier de la ville de Thiers</p>	<p>Ville de Thiers : - sortie de la publication « <i>Thiers : suivre la pente</i> » au printemps 2012</p> <p>- versement des notices sur Palissy (effectif en mars 2012) - élaboration d'une exposition virtuelle sur le site du SRI suite à l'élaboration des notices des objets-mobilier des deux églises de Thiers</p>
<p>Souigny : la priorale et le prieuré - présentation du projet de publication en comité de lecture une deuxième fois en mars 2011 ; corrections avec validation du manuscrit en juillet 2011</p>	<p>Souigny : la priorale et le prieuré - montage du marché d'édition et de diffusion du Cahier du patrimoine pour un suivi éditorial début 2012 en vue d'une sortie à l'automne 2012. -convention de publication avec le Conseil général de l'Allier à revoir pour la partie financière</p>
<p>Les vitraux d'Auvergne et du Limousin - direction de publication, photographies et cartographie réalisées par le SRI Auvergne avec une sortie de publication en juillet 2011 dans la collection du <i>Corpus vitrearum</i> : recherche effectuée par les chercheurs du Centre André Chastel et de l'Université Blaise-Pascal - rédaction des notices sur les vitraux de l'Auvergne par un des chercheurs du CNRS -nouvelle convention de publication signée entre Région Limousin, Région Auvergne et Centre André Chastel : maître d'ouvrage Région Auvergne</p>	<p>Les vitraux d'Auvergne et du Limousin - rédaction des notices sur les vitraux de la cathédrale de Clermont-Ferrand par un des chercheurs du CNRS</p>
	<p>Ornements liturgiques du Puy-de-Dôme : - rédaction d'un petit CCST sur le recensement des collections textiles et ornements liturgiques (jusqu'au 19^e siècle inclus) conservés en Auvergne parmi les collections publiques non gardées (2012 à 2015)</p>

T A B L E A U R É C A P I T U L A T I F D E S A C T I O N S

<i>Bilan 2011</i>	<i>Objectif 2012</i>
O P É R A T I O N S	
<p>Cathédrale de Clermont-Ferrand : - collaboration à l'ouvrage collectif dirigé par l'évêché : rédaction de textes concernant le patrimoine mobilier de la cathédrale de Clermont-Ferrand.</p>	<p>Cathédrale de Clermont-Ferrand : - rendu du manuscrit et validation des textes pour une sortie de publication en 2013.</p>
<p>Catalogue de l'exposition du peintre auvergnat Jean Amblard : - rédaction des textes sur les œuvres religieuses de l'artiste-peintre Jean Amblard 1911-1989 pour le catalogue de l'exposition. Exposition qui s'est déroulée au CG 63 pendant l'été 2011.</p>	
D O C U M E N T A T I O N	
<p>Plan de numérisation : - accord d'un budget spécifique pour le SRI sur 3 ans (2012-2013-2014) pour numérisation, désinfestation et reconditionnement des 130 000 phototypes et 1 200 plaques de verre - expertise de la photothèque actuelle pour analyse du conditionnement des clichés en vue de leur numérisation - préparation des marchés - numérisation de 850 dessins - versement de 2 852 dossiers numérisés depuis 2007 sur les bases nationales Mérimée et Palissy</p>	<p>Plan de numérisation : - lancement des marchés début 2012 pour numérisation des dossiers verts ainsi que désinfestation, numérisation et reconditionnement des 130 000 phototypes et des 1 200 plaques de verre</p>
<p>Appel à Projet Numérisation du MCC pour 2012 : - montage du dossier de candidature</p>	<p>Appel à Projet Numérisation du MCC pour 2012 : - numérisation de 21 711 pages A4 de dossiers verts (Orfèverie du Cantal (15), La Montagne Thiernoise (63), Canton de Rochefort-Montagne (63), Escurolles (03) Billom (63), Randan (63), Meillers (03), Saint-Menoux (03) et Riom (63) et 40 000 phototypes</p>
<p>CDP : - campagne de duplication des dossiers MH réalisée au 3/4 - 300 notices bibliographiques réalisées dans CINDOC</p>	<p>CDP : - campagne de duplication des dossiers MH à poursuivre - priorité donné au catalogage de 400 ouvrages de la bibliothèque en attente depuis 2005 et commandé jusqu'à aujourd'hui avec création des notices bibliographiques - dépouillement de revues à réaliser - poursuite de l'enrichissement documentaire</p>
C O M M U N I C A T I O N / D I F F U S I O N	
<p>Les villes en Auvergne -mise en ligne sur le site du service de l'article « Placer la première loi de planification urbaine (1919-1924) dans la réflexion actuelle : le cas de l'Auvergne »</p>	<p>Les villes en Auvergne -mise en ligne sur le site du service d'une brève « Un projet d'aménagement urbain méconnu (Clermont-Ferrand, 1944) »</p>
<p>Ville de Thiers : -préparation d'une exposition virtuelle sur le site du SRI suite à l'élaboration des notices des objets-mobilier des deux églises de Thiers</p>	<p>Ville de Thiers : -mise en ligne de l'exposition virtuelle sur le site du SRI</p>
<p>Publication du <i>Corpus vitrearum</i> n°9 sur les vitraux d'Auvergne et du Limousin: -sortie de la publication en juillet 2011</p>	
<p>Patrimoine industriel et technique de la France : -dans le cadre de la réalisation de ce <i>Cahiers du patrimoine</i>, certaines photographies du patrimoine coutelier de Thiers ont été retenues notamment celle de la photo de couverture</p>	<p>Patrimoine industriel et technique de la France : -sortie de la publication dans le cadre de la collection des <i>Cahiers du Patrimoine</i></p>

T A B L E A U R É C A P I T U L A T I F D E S A C T I O N S

<i>Bilan 2011</i>	<i>Objectif 2012</i>
COMMUNICATION / DIFFUSION	
Publication architecture hospitalière en France (ARF maître d'ouvrage) : - demande pour participation à la campagne photographique pour 4 hôpitaux dans 3 départements	Publication architecture hospitalière en France : - sortie de la publication dans le cadre de la collection des <i>Cahiers du Patrimoine</i>
Délégation Haïtienne : - présentation du SRI (métiers, locaux, études, terrain) à trois membres de l'ISPAN	Délégation Haïtienne : - échanges avec Haïti avec déplacement d'un agent en Haïti pour transmission de savoir-faire
Vente du stock des publications : - élaboration d'une convention de cession pour la vente du stock des publications antérieures à 2007 à l'éditeur Lieux-Dits	Vente du stock des publications : - vente et déménagement des 14 000 publications antérieures à 2007 à l'éditeur Lieux-Dits
	Journées Portes Ouvertes : -préparation d'une journée portes ouvertes du SRI pendant les journées du patrimoine
Plaquettes de présentation du SRI Auvergne : - élaboration des maquettes pour mise en œuvre par le service communication	Plaquettes de présentation du SRI Auvergne : - réalisation de la plaquette de présentation du SRI - réalisation de la plaquette des publications du SRI
Site internet du SRI : www.auvergne-inventaire.fr - maintenance et alimentation du site portant sur les articles mis en ligne, le CDP, l'inventaire en France	Site internet du SRI : www.auvergne-inventaire.fr - continuité de l'enrichissement du site avec mise à jour du site au niveau de l'arborescence et des titres + exposition virtuelle sur les objets de la ville de Thiers
Intranet : - présentation du SRI (métiers, locaux, photothèque, études) à tous les agents de la Région Auvergne sur l'intranet dans le journal Coulisces qui présente chaque service sous la forme d'un reportage vidéo	Intranet : - participation à des COPIL (1 référent par service) pour mise en œuvre du nouvel intranet 2.0 fin 2012 et ainsi proposer une meilleure vision du SRI sur l'intranet
Webmapping : - demande à un prestataire de réaliser un logiciel pour élaboration des pages html du SIG de Riom suite à l'acquisition du webmapping - préparation du SIG de Riom pour mise en ligne sur le site du SRI + corrections suite à changement d'hébergement du webmapping	Webmapping : - mise en ligne du SIG de Riom sur le site internet du SRI
PERSONNEL	
Recrutement d'une administratrice de bases de données au 01/02/2011	
PHOTOGRAPHIE	
Renouvellement du matériel : - acquisition d'une chambre numérique + petits matériels	Renouvellement du matériel : - acquisition d'une chambre numérique + petits matériels
Les villes en Auvergne : - campagne photographique pour les dossiers et la réalisation de la publication en 2013	Les villes en Auvergne : - poursuite de la campagne photographique pour la réalisation de la publication en 2013
Ville de Thiers : -campagne photographique pour la réalisation des dossiers et de la publication « Thiers : suivre la pente » en 2012 - campagne photographique pour les objets-mobiliers des deux églises de Thiers	Ville de Thiers : -campagne photographique pour la réalisation des dossiers et de la publication en 2012 « Thiers : suivre la pente »
Souvigny : la priorale et le prieuré : -campagne photographique pour la publication en 2012	Souvigny : la priorale et le prieuré : -fin des prises de vue pour la publication
Renouvellement du matériel : - acquisition d'une chambre numérique + petits matériels	Renouvellement du matériel : - acquisition d'une chambre numérique + petits matériels

T A B L E A U R É C A P I T U L A T I F D E S A C T I O N S

<i>Bilan 2011</i>	<i>Objectif 2012</i>
P H O T O G R A P H I E	
<p>Les villes en Auvergne : - campagne photographique pour les dossiers et la réalisation de la publication en 2013</p>	<p>Les villes en Auvergne : - poursuite de la campagne photographique pour la réalisation de la publication en 2013</p>
<p>Ville de Thiers : - campagne photographique pour la réalisation des dossiers et de la publication « Thiers : suivre la pente » en 2012 - campagne photographique pour les objets-mobiliers des deux églises de Thiers</p>	<p>Ville de Thiers : - campagne photographique pour la réalisation des dossiers et de la publication en 2012 « Thiers : suivre la pente »</p>
<p>Souvigny : la priorale et le prieuré : - campagne photographique pour la publication en 2012</p>	<p>Souvigny : la priorale et le prieuré : - fin des prises de vue pour la publication</p>
<p>Expositions photographiques : - préparation d'une exposition des photographies du SRI dans les couloirs des différents sites de la Région - exposition photographique issue de la publication sur les promenades de Vichy dans le parc du château de Randan appartenant à la Région</p>	<p>Expositions photographiques : - réalisation d'une exposition itinérantes des photographies du SRI dans les couloirs des différents sites de la Région - réalisation d'une exposition photographique issue de la publication sur les promenades de Vichy dans le parc du château de Randan appartenant à la Région : été 2012</p>
<p>Plan de numérisation : - aide à la mise en place de la numérisation de la photothèque argentique du service</p>	<p>Plan de numérisation : - préparation des clichés argentiques</p>
<p>Publication du <i>Corpus vitrearum</i> n°9 sur les vitraux d'Auvergne et du Limousin: - fin des prises de vues photographiques des vitraux. Suivi du choix des illustrations pour la publication et contrôle de la photogravure : sortie en juillet 2011</p>	
I N F O R M A T I Q U E D O C U M E N T A I R E	
<p>Dossier électronique GERTRUDE : - participation aux COPIL et différentes réunions sur la plateforme Collabra en tant que CODEP et COPROJ - reprises des bases de données (48 bases au 01/02/2011) : 27 bases ont été supprimées + création d'une base notices orphelines - modification de 600 notices de photographies avec réétiquetage de chaque pochette</p>	<p>Dossier électronique GERTRUDE : - rationalisation des bases en vue du déploiement prévu au 2^{ème} semestre 2012 - participation aux COPIL et aux différentes réunions sur la plateforme Collabra - formation des agents pour la prise en main de ce nouvel outil web - poursuite de la correction des bases de données</p>
C A R T O G R A P H I E / D E S S I N	
<p>Ville de Thiers : - cartes et dessins réalisés pour la publication de « Thiers : suivre la pente » dans la collection des <i>Cahiers du patrimoine</i></p>	<p>Ville de Thiers : - travail d'harmonisation des illustrations retenues pour + schémas des différents types de pente « Thiers : suivre la pente » dans la collection des <i>Cahiers du patrimoine</i></p>
<p>Publication du <i>Corpus vitrearum</i> n°9 sur les vitraux d'Auvergne et du Limousin: - 2 cartes de localisation des œuvres</p>	
<p>Souvigny : la priorale et le prieuré - plan général de l'abbaye pour la publication</p>	
<p>Les villes en Auvergne - préparation des fonds de plans de 91 villes - 13 centres-villes réalisés</p>	<p>Les villes en Auvergne - poursuite de la préparation des fonds de plans de 91 villes + plans d'alignement + SIG</p>
<p>Centre ancien de la ville de Riom : - poursuite de l'archivage des dossiers pour plan de numérisation : 1000 extraits cadastraux + tirage sur cartex des 180 dessins numériques et des 240 dessins scannés pour intégration aux dossiers - SIG et webmapping de Riom : adaptation des cartes du SIG de Riom pour le passage sur le webmapping</p>	<p>Centre ancien de la ville de Riom : - poursuite de l'archivage des dossiers pour plan de numérisation à terminer pour début 2012 - SIG et webmapping de Riom : finalisation pour accès du webmapping sur internet en 2012</p>
<p>Dossier électronique GERTRUDE: - reprise des dessins numériques anciens qui n'ont pas été numérotés ni indexés dans CINDOC</p>	<p>Dossier électronique GERTRUDE: - poursuite de la reprise des dessins numériques anciens qui n'ont pas été numérotés ni indexés dans CINDOC : 140 dessins restants</p>

Effectifs, compétences scientifiques et techniques

2011

<i>Statut</i>	<i>Emploi (ou niveau de diplôme)</i>	<i>Catégorie</i>	<i>ETP</i>	<i>Métier (ou fonction exercée)</i>
Titulaire	Ingénieur principal-Architecte DPLG	A	1	Responsable du pôle SRI
Titulaire	Conservateur en chef	A	1	Etudes et recherche
Titulaire	Ingénieur principal-Architecte DPLG	A	1	Etudes et recherche
Titulaire	Attachée Territoriale	A	1	Etudes et recherche
CDI	Attachée de conservation du patrimoine-Architecte DPLG	A	0,90	Dessinatrice-cartographe
Titulaire	Rédacteur chef	B	1	Administratrice des bases de données documentaires
Titulaire	Technicien principal 1 ^{er} cl	B	1	Photographe
Titulaire	Assistante de Conservation du Patrimoine et des Bibliothèques	B	1	Secrétaire de documentation
Titulaire	Adjoint Technique territorial	C	1	Photographe
Titulaire	Adjoint Administratif	C	1	Assistante de documentation

2012

Maintien du même nombre d'agents entre 2011 et 2012 ; le poste de chercheur occupé en 2010 par le chef de service actuel n'a pas été remplacé en 2011.

Partenariats, collaborations, conventions

2011

<i>Organisme ou institution</i>	<i>Objet ou nature de la collaboration</i>	<i>Convention</i>
CNRS Centre André Chastel et Région Limousin	<i>Corpus vitrearum n°9</i> Les vitraux d'Auvergne et du Limousin : prises de vues photographiques des vitraux en Auvergne par les photographes du service ; étude réalisée essentiellement par un chercheur du CNRS	CNRS Centre André Chastel et Région Limousin signée en 2008 + avenant en 2011
Université Blaise-Pascal de Clermont-Ferrand ; CG Allier	La priorale de Souvigny : prises de vue photographiques par un photographe du service ; étude réalisée par différents professeurs et maîtres de conférence de la faculté de Clermont-Ferrand en vue d'une publication dans les <i>Cahiers du patrimoine</i>	Convention d'étude et de publication signée avec le Conseil général de l'Allier

2012

<i>Organisme ou institution</i>	<i>Objet ou nature de la collaboration</i>	<i>Convention</i>
Lieux-Dits	Convention de cession pour la vente du stock des publications de l'inventaire antérieures à 2007	Convention de cession signée en 2012


<http://www.auvergne-inventaire.fr/>



Publications (ouvrages et articles), conférences, expositions, sites internet

2011

- PARISEY Christian, PERIN Jean-Michel, photographes et GUYLAINE-BEAUPARLAND-DUPUY, cartographe, GATOUILLET Françoise (CNRS) et HEROLD Michel (CNRS), avec la collaboration de Karine BOULANGER (CNRS) et Jean-François LUNEAU (Université Blaise-Pascal) : « Les vitraux d’Auvergne et du Limousin » en juillet 2011, collection du *Corpus vitrearum n°9*
- RENAUD Bénédicte, PERIN, Jean-Michel, BEAUPARLAND Guylaine : articles à mettre en ligne sur le site Internet du service : « Placer la première loi de planification urbaine (1919-1924) dans la réflexion actuelle : le cas de l’Auvergne ». [en ligne]. Réd. Bénédicte Renaud ; fotogr. Jean-Michel Périn ; cartogr. Guylaine Beauparland-Dupuy. Clermont-Ferrand : Service régional de l’Inventaire, 2011 [mise à jour avril 2012]. Accès Internet : <URL : <http://www.auvergne-inventaire.fr/Les-inventaires/Villes-en-Auvergne/Articles>>



- GASNIER Marina: « Patrimoine industriel et technique » en septembre 2011, collection des *Cahiers du Patrimoine* : photo de couverture de PERIN Jean-Michel, photographe
- DURIN-TERCELIN, Maryse, participation à la rédaction du catalogue d’exposition *Jean Amblard, artiste-peintre, 1911-1989*, notamment « Les œuvres religieuses à destination catholique », p.142-157.
- DURIN-TERCELIN, Maryse, rédaction de notices pour une exposition virtuelle sur le site du SRI sur le patrimoine mobilier de la ville de Thiers
- DURIN-TERCELIN, Maryse, rédaction de textes concernant le patrimoine mobilier de la cathédrale de Clermont-Ferrand. Ouvrage collectif dirigé par l’évêché de Clermont-Ferrand

2012

- RENAUD Bénédicte, PERIN Jean-Michel, BEAUPARLAND Guylaine : articles mis en ligne sur le site Internet du service : « Un projet d’aménagement urbain méconnu (Clermont-Ferrand, 1944) » [en ligne]. Réd. Bénédicte Renaud ; fotogr. Jean-Michel Périn ; cartogr. Guylaine Beauparland-Dupuy. Clermont-Ferrand : Service régional de l’Inventaire, 2012. Accès Internet : <URL : <http://www.auvergne-inventaire.fr/Les-inventaires/Villes-en-Auvergne/Articles>>
- DURIN-TERCELIN, Maryse, validation des textes concernant le patrimoine mobilier de la cathédrale de Clermont-Ferrand. Ouvrage collectif dirigé par l’évêché de Clermont-Ferrand : sortie prévue début 2013
- CERONI Brigitte, publication « THIERS : suivre la pente » dans la collection des *Cahiers du Patrimoine* : sortie en juin 2012
- PHALIP, Bruno, MAQUET, Arlette, CHEVALIER Pascale et PERIN Jean-Michel pour les photographies : publication « SOUVIGNY : la priorale et son prieuré » (sortie prévue automne 2012) dans la collection des *Cahiers du Patrimoine*

F o r m a t i o n s d i s p e n s é e s p a r l e s a g e n t s

2011

Organisme et intitulé de la formation	Thème de la formation	Durée
Ministère de la culture et de la communication. E-patrimoines : formation continue à distance. Module : la démarche d’Inventaire général du patrimoine culturel, une connaissance préalable à usages multiples	Une ville : le centre ancien de Riom du 13 ^e au 20 ^e siècle.	0,5 heure

I n d e x a t i o n d a n s l e s b a s e s d e d o n n é e s n a t i o n a l e s e n 2 0 1 1

Opérations	Nb. de notice(s) MÉRIMÉE	Nb. de notice(s) PALISSY	Nb. d’image(s) MÉMOIRE
Meillers (église)	2	14	

B a s e s d e d o n n é e s l o c a l e s

Nom de la base	Accès Internet	Nombre d'enregistrements	
		2011	Cumul
BIBLIO (notices bibliographiques du CDP)	Non	300	5 626
TOPOBI (notices bibliographiques des chercheurs)	Non	179	4 580
00TOUTES (base de tous les phototypes et de tous les dessins)	Non		45 720
2012-03 (base des phototypes et des dessins de l'année en cour)	Non		178
2012-15 (base des phototypes et des dessins de l'année en cour)	Non		0
2012-43 (base des phototypes et des dessins de l'année en cour)	Non		33
2012-63 (base des phototypes et des dessins de l'année en cour)	Non		137
ARTIST (architectes-peintres-sculpteurs)	Non		375
BILLOM (dessins et photographies du canton, à mettre aux normes GERTRUDE)	Non		7 474
BLESLE (dessins et photographies du canton, à mettre aux normes GERTRUDE)	Non		4 993
HORAUVER (dessins et photographies de l'Auvergne)	Non		181
MAILHOT	Non		389
Méri-Bri (notices pour la publi Thiers la pente)	Non		1 339
MERIMEE	Non		1 169
OLLIERGU (dessins et photographies du canton, à mettre aux normes GERTRUDE)	Non		798
PALISSY	Non		3 497
PALIVITR (IM Vitrail)	Non		3 031
RIOM (dessins et photographies du canton, à mettre aux normes GERTRUDE)	Non		9 384
SAIGNES (dessins et photographies du canton, à mettre aux normes GERTRUDE)	Non		5 627
TENCE (dessins et photographies du canton, à mettre aux normes GERTRUDE)	Non		3 457
THIERS (dessins et photographies du canton, à mettre aux normes GERTRUDE)	Non		2 977
VERRIERS (dessins et photographies du canton, à mettre aux normes GERTRUDE)	Non		2 121
VI2 (VIC-SUR-CERE, dessins et photographies du canton, à mettre aux normes GERTRUDE)	Non		17 815
VICHY (dessins et photographies du canton, à mettre aux normes GERTRUDE)	Non		4 403
SIG RIOM unités du substrat médiéval	Non		220
VILLEAUV	Non		135
SIG RIOM unités distributives			1043
SIG RIOM aménagements urbains et édifices publics	Non	/	57
SIG RIOM unités chronologiques	Non	/	1786
SIG THIERS recensement final (Anne)	Non	/	1179
SIG THIERS vestiges archéologiques	Non	/	367
SIG Montagne Thiernoise	Non	/	1362
SIG VICHY fichier commun	Non	/	2
SIG VICHY carte principale	Non	/	13
SIG VICHY cartes générales	Non	/	16
SIG VICHY embellissement	Non	/	20
SIG VICHY évolution de la structure viaire	Non	/	12
SIG VICHY excursion	Non	/	33
SIG VICHY les parcs	Non	/	13
SIG VICHY les promenades	Non	/	24
SIG VICHY édifices	Non	/	71
SIG VICHY hébergements	Non	/	26
SIG VICHY typologies	Non	/	332
SIG VILLES EN AUVERGNE, corpus 2010 : 111 villes	Non	1	1
SIG CORPUS VITREARUM			38
SIG THIERS carte des rues par période de tracés	Non		73
SIG THIERS carte des jardins suspendus	Non		90
SIG THIERS carte des pentes de rues	Non		1046
SIG THIERS carte des villes comparables	Non		7
SIG THIERS carte des tracés schématiques des enceintes et portes de ville	Non		21
SIG THIERS zones des extensions urbaines	Non		82

Séance du 5 décembre 2012

Avis* sur les activités et l'état d'avancement de l'inventaire d'Auvergne en 2011

Le service régional de l'Inventaire a reçu le renfort d'une administratrice de bases de données, compétence dont le défaut constituait le point faible de l'équipe. Elle a engagé un minutieux travail de mise aux normes de la documentation avant dématérialisation (des dossiers et des phototypes), mise en ligne et intégration au nouvel applicatif inter-régional du Groupe d'Etude, de Recherche Technique, de Réalisation et d'Utilisation du Dossier Electronique (GERTRUDE).

Outre la mise en ligne via les bases de données nationales, la diffusion des résultats des opérations est également assurée par la publication d'ouvrages imprimés ; les manuscrits de deux d'entre eux ont été menés à leur terme et paraîtront en 2012 dans la collection nationale des *Cahiers du patrimoine* : la ville de Thiers au printemps, la priorale et le prieuré de Souvigny à l'automne. Un article sur les effets de la première loi de planification urbaine en Auvergne (mis en ligne sur le site dédié à l'inventaire) est venu ponctuer le déroulement de l'opération « Villes en Auvergne ».

Après l'étude de Riom et de Thiers, cette opération, programmée sur quatre ans, propose un changement de l'échelle dans l'appréhension des réalités urbaines et renouvelle nécessairement les modes d'approche habituels comme le montre le cahier des clauses scientifiques et techniques qui décrit le projet d'opération.

Le service a apporté son concours aux chercheurs de l'UMR 8150 « André Chastel » qui ont procédé au recensement des vitraux anciens de l'Auvergne et du Limousin : les résultats ont été publiés dans le neuvième volume de la collection consacrée à ce recensement paru dans l'année.

Le site internet du service accueillera en 2012 une première application d'accès cartographique aux données (Riom), une exposition virtuelle (objets mobiliers de Thiers) et un nouvel article sur les villes en Auvergne.

Adopté à l'unanimité

*Art.6 du décret n° 2005-835 du 20 juillet 2005 pris en application de l'article 95 de la loi n° 2004-809 du 13 août 2004 relative aux libertés et responsabilités locales.