

## NOTE DE SYNTHÈSE

[Date de création du service : 1964]

### LE CONTEXTE

Rythmée par les échos parfois dissonants puis par les lents progrès de la décentralisation de l'Inventaire, l'année 2004 n'a pas été sereine.

Néanmoins ce contexte particulier a-t-il suscité d'une part un questionnement du service sur ses missions, d'autre part un important chantier d'indexation et de numérisation des ressources documentaires disponibles.

Parallèlement, a été poursuivie l'évolution du dossier électronique, en particulier dans le domaine de la gestion et de la diffusion de cartes de répartition.

Enfin, de nombreux échanges ont eu lieu avec les partenaires institutionnels de l'Inventaire, en particulier pour préparer ou renouveler les conventions de partenariat.

### AVANCEE DE LA COUVERTURE TERRITORIALE

Actuellement la couverture territoriale de la région par les enquêtes topographiques représente plus de 43% du territoire, soit 85 cantons représentant 538 communes sur un total régional de 1268.

Parallèlement des recensements thématiques ont été conduits

- ♦soit dans un but de publication et d'exposition : les Malouinières, le manoir en Bretagne, les orfèvres de Basse-Bretagne,
- ♦soit en lien avec la production de dossiers normalisés versés dans les bases de données : églises et

chapelles d'Ille-et-Vilaine, patrimoine balnéaire de la Côte d'Emeraude, patrimoine balnéaire de la Côte de Granite Rose, patrimoine industriel d'Ille-et-Vilaine.

Sans compter les programmes en cours évoqués plus loin (carte 2).

### LES TYPES D'ENQUÊTES ET LES MODES D'APPROCHE

Inventaire topographique et études thématiques ne suffisent pas à rendre compte de la diversité et de l'abondance de la documentation rassemblée sur le patrimoine régional.

Issue de différents types d'enquêtes, cette documentation est le reflet de l'évolution du service en quarante années d'existence.

#### 1964-1974

Un vivier de chercheurs, stagiaires de l'Université, contractuels et bénévoles, a fourni un grand nombre de dossiers non normalisés issus d'un repérage non exhaustif du patrimoine qui apportent néanmoins un premier éclairage sur l'ensemble du territoire régional.

#### 1975-1990

Certaines de ces enquêtes concernant le patrimoine architectural de 17 cantons ont été converties en notices informatisées et versées dans la base de données Mérimée du Ministère de la Culture.

#### Parallèlement

Le service régional a mené de façon systématique l'inventaire topographique sous des formes diverses - inventaire fondamental puis pré-inventaire normalisé



## Bilan 2004 et programmation 2005 de l'inventaire général du patrimoine culturel

puis inventaire topographique - dans chacun des 4 départements. 49 cantons ont ainsi été couverts. Les fiches signalétiques des dossiers ont alimenté les bases de données Mérimée et Palissy du Ministère de la Culture. Les dossiers de 35 de ces cantons ont été microfichés. Un autre canton a été numérisé.

Depuis 1997

L'évolution de la demande des élus, en particulier dans le département d'Ille-et-Vilaine, a orienté le service vers deux expérimentations complémentaires dans le but d'accélérer la connaissance du patrimoine : l'inventaire préliminaire à l'étude approfondie des oeuvres comme programme et le dossier électronique comme outil.

Depuis cette date ce sont 16 cantons d'Ille-et-Vilaine qui ont fait l'objet d'un inventaire préliminaire mis en œuvre et archivé électroniquement. Ils seront progressivement accessibles depuis la base de données Mérimée.

Depuis 2001

Toutes les données de l'inventaire ont été intégrées dans le dossier électronique soit 3 aires d'étude d'inventaire topographique et 15 communes du littoral des côtes d'Armor, ainsi que toutes les opérations en cours.

### LES ZONES D'ENQUETES PROGRAMMEES

Pour être en mesure d'infléchir, le moment venu, la programmation dans le sens des priorités définies par la Région, il a été fait le choix de ne programmer aucune nouvelle zone d'enquête en 2005 hormis celles qui avaient fait l'objet d'un accord préalable avec les partenaires.

### Zones programmées en 2005

Inventaire topographique :

- Côtes-d'Armor
- Canton de Loudéac : (6 communes)
- Communes du littoral : (9 communes), 2 communes programmées en 2004 sont encore en cours d'étude.

- Finistère
- Canton d'Arzano (4 communes)
- Ille-et-Vilaine
- Canton de Rennes sud-est (2 communes)
- Canton de Saint-Aubin-d'Aubigné (15 communes)
- Canton de Hédé (9 communes)
- L'inventaire du canton de La Guerche-de-Bretagne (13 communes), programmé en 2004, sera achevé fin janvier 2005.
- Morbihan
  - Canton de Baud (6 communes)
  - Ville de Vannes (2 secteurs urbains)
  - Ville d'Auray (programmation suspendue)
  - Canton de Belz (5 communes)
  - Soit 57 communes en cours d'étude ou programmées.

Recensements thématiques :

- Côtes-d'Armor – Recensement du patrimoine industriel de l'arrondissement de Saint-Brieuc : 6 cantons programmés en 2005.
- Finistère – Fortifications littorales de Bretagne nord – capitainerie de Crozon (15 communes).
- Région – Les châteaux du XIX<sup>e</sup> siècle en Bretagne

Recensements thématiques liés à un programme de publication :

- *Les vitraux anciens de Bretagne*. Le manuscrit de la publication est prêt, les campagnes de prises de vues sont réalisées. L'année 2005 sera consacrée au suivi éditorial de ce programme.
- *Orfèvres de Haute Bretagne*. L'année 2004 a été fortement perturbée par la publication d'un ouvrage sur le même thème par le chercheur indépendant qui avait été associé à notre projet. Néanmoins, le catalogue des oeuvres n'ayant pas été réalisé, l'opération sera poursuivie et conduite à son terme au printemps 2006, date de l'ouverture de l'exposition sur ce thème aux Champs Libres à Rennes
- *Bretagne gothique*. Ce projet, qui implique deux chercheurs du service, a pour objectif la publication prévue en 2006 de monographies d'édifices religieux bretons de la période gothique dans la collection « les



## Bilan 2004 et programmation 2005 de l'inventaire général du patrimoine culturel

monuments de la France gothique » dirigée par Madame Anne Prache chez Picard. Ainsi pourrait être réactualisée la connaissance de cette expression originale de l'art gothique français.

### L'INSERTION DE L'INVENTAIRE DANS LE TERRITOIRE REGIONAL

Le service est depuis longtemps impliqué dans la réponse aux demandes des partenaires.

◆ A travers les opérations d'inventaire conventionnées [départements des Côtes-d'Armor, d'Ille-et-Vilaine et du Morbihan, ville de Vannes]

Si les approches sont variées, intéressant tout ou partie d'un territoire, elles répondent toutes au souci d'apporter une première évaluation du patrimoine dans des secteurs à fort potentiel touristique ou fortement touchés par les progrès de l'urbanisation.

◆ Par l'accompagnement des collectivités engagées dans une demande d'expertise ou de valorisation de leurs richesses patrimoniales.

\*Communauté urbaine de Brest : expertise du site industriel du plateau des capucins (ancien arsenal)

\*Communauté d'agglomération de Lorient : comité de pilotage de l'étude sur le patrimoine rural.

\*Conseil Général du Morbihan : expertise scientifique dans le cadre de l'instruction de dossiers relatifs à la restauration et à la mise en valeur d'édifices non protégés ; comité de pilotage de l'exposition « Arts et artisans au temps des ducs de Bretagne » prévue en 2005.

\*Conseil Général d'Ille-et-Vilaine : relecture des dépliants de présentation des églises.

◆ Par la réponse apportée aux demandes formulées lors de la révision des PLU (45 demandes).

### LES OBJECTIFS PRIORITAIRES

Ceux-ci sont principalement orientés vers l'archivage et la diffusion des données.

#### Archivage

D'importants chantiers ont été conduits en 2004

✓pour consolider les fichiers d'indexation des illustrations : 103 432 références (+ 21 473)

✓pour accélérer les versements dans les bases nationales :

Mérimée 15913 références (+ 2336)

Palissy 17057 références (+ 1686)

Malraux 4654 références (+ 2963)

Mémoire 5677 références (+ 2792)

✓pour numériser les dossiers et les clichés :

Deux appels d'offres ont été lancés l'un pour la numérisation de 24000 phototypes ce qui permettra d'achever la numérisation des clichés du département d'Ille-et-Vilaine ; l'autre pour la numérisation des dossiers d'inventaire de 7 cantons (soit 55 communes) correspondant à des opérations d'inventaire fondamental (non microfichées).

Ces opérations seront conduites en 2005.

En 2004 ont été numérisés les dossiers de la thématique Côte de Granite Rose.

✓pour mettre à jour et cartographier l'état des lieux des ressources documentaires.

### DIFFUSION DES DONNEES

On peut noter une forte implication du service

◆dans le déploiement de l'outil de production de dossiers électroniques RENABL et son application de diffusion sur une plate-forme SDX

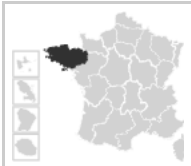
◆dans le développement d'un outil de gestion et de diffusion de fichiers cartographiques relié au dossier électronique : SIG SRI BZH.

L'ambition est de le mettre à disposition de l'ensemble des services du patrimoine et de l'architecture en DRAC et des SDAP des 4 départements.

170 cédéroms ont été gravés pour être remis aux communes concernées par des inventaires mis en œuvre et archivés électroniquement. Des séances de présentation du dossier électronique se sont déroulées dans les 4 départements.

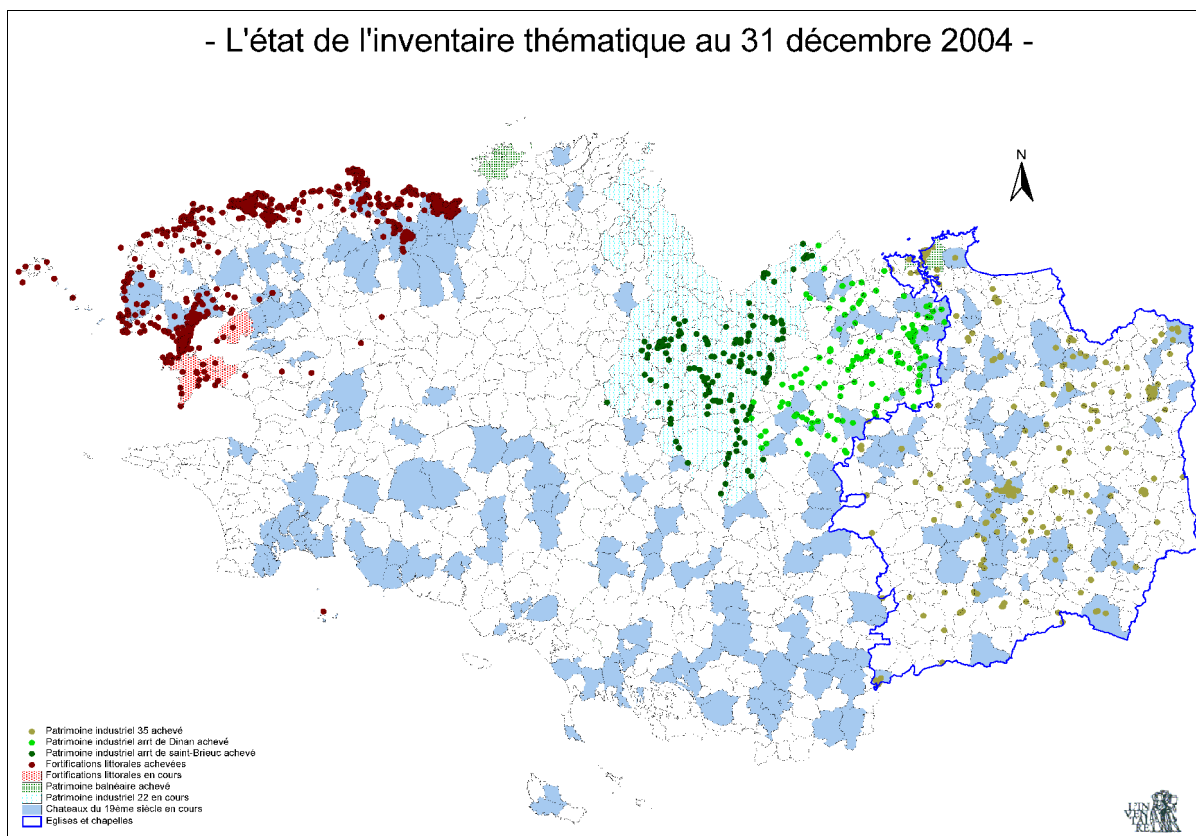
Dans le domaine de la publication, l'année 2004 a



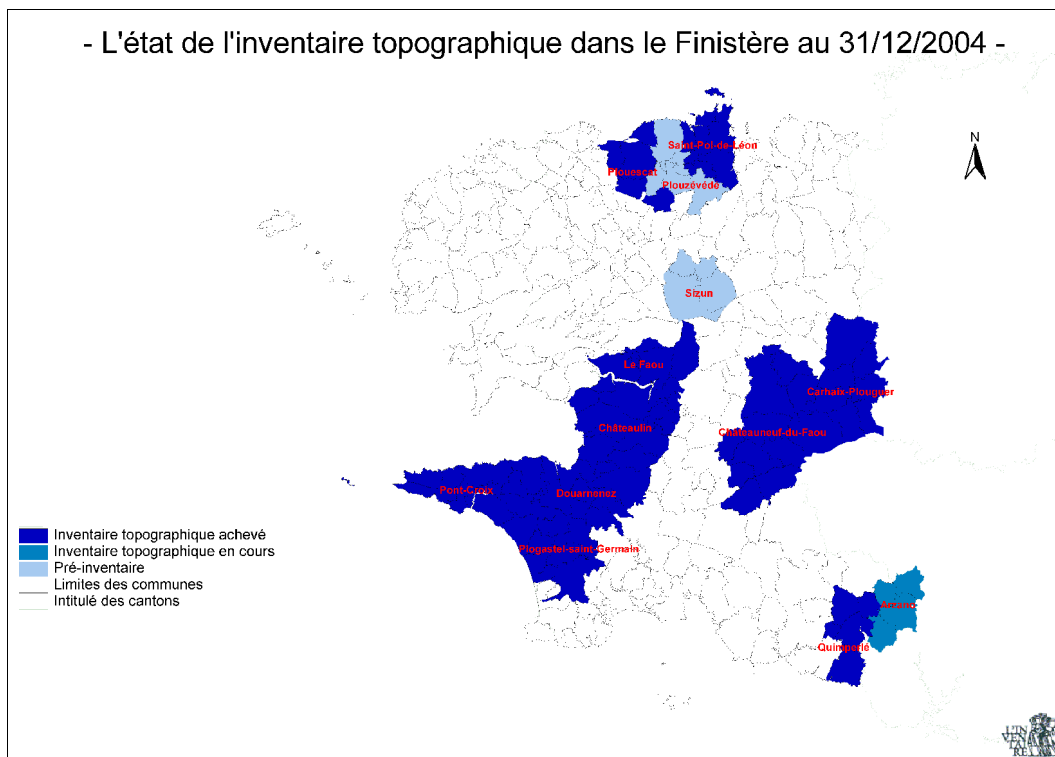


Bilan 2004 et programmation 2005 de l'inventaire général du patrimoine culturel

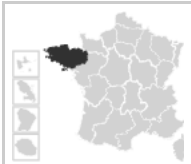
- L'état de l'inventaire thématique au 31 décembre 2004 -



- L'état de l'inventaire topographique dans le Finistère au 31/12/2004 -







## LES OPÉRATIONS D'INVENTAIRE EN COURS

### Opérations topographiques

- Canton de Loudéac (22), inventaire topographique 2003-2005
- Communes du littoral (22), inventaire topographique 2003-2009
- Canton d'Arzano (29), inventaire topographique 2004-2005
- Inventaire préliminaire Ille-et-Vilaine (35) 1997-2010
- Canton de Baud (56), inventaire topographique 2001-2004
- Canton de Belz (56), inventaire topographique 2004-2005
- Ville de Vannes (56), inventaire topographique 1999-2009

### Opérations thématiques

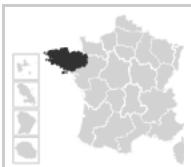
- Recensement du patrimoine industriel (22) 2003-2006
- Fortifications du littoral (29) 2002-2006
- Châteaux du XIX<sup>e</sup> siècle en Bretagne (région) 2003-2005
- Orfèvrerie de Haute-Bretagne (région) 1999-2006

## MOYENS

### Effectifs, compétences scientifiques et techniques

#### 2004

Statut (corps et cadres d'emploi)	Encadrement	Recherche, enquête, manuscrit	Recherche documentaire	Mise en forme documentaire	Photographie (arg., num.)	Dessin (relevés, DAO,...)	Cartographie et SIG	Informatique (dvpt., progr.)	Gestion Base de Données	WEB et PAO	Diffusion, animation, com.	Secrétariat
Conservateur du patrimoine (Etat)	5.5	1.4	2.2	0.8	1.1							
Ingénieur d'études (Etat)	2.8		0.8	0.2	0.8			1				
Technicien de recherche (Etat)	4.7			1.9	2							0.8
Chargée d'étude documentaires	1	0.3	0.2	0.3							0.2	
Secrétaire de documentation (Etat)	2			1			0.2		0.8			
Adjoint administratif (Etat)	2			0.8		1						0.2
Contractuel (droit public)	2.5		0.5	0.4	1	0.5						
Contractuel (droit privé)	7.6		2.5	0.9	2.5	1						0.7
Prestataire (ou contrat sur honoraires)	1.5		0.2	0.6	0.4	0.3						
<b>Sous-total 1</b>	<b>1.7</b>	<b>6.2</b>	<b>2.7</b>	<b>9.2</b>	<b>4.4</b>	<b>1.5</b>	<b>0.2</b>	<b>1</b>	<b>0.8</b>		<b>0.2</b>	<b>1.7</b>
<b>TOTAL</b>												<b>29.6</b>
Stagiaire(s)				0.4								
Mis à disposition	2.8		1.2	0.3	1.4	0.3						
<b>Sous-total 2</b>			<b>1.2</b>	<b>0.3</b>	<b>1.8</b>	<b>0.3</b>						
<b>Total (sous-total 1 + sous-total 2)</b>	<b>1.7</b>	<b>7.4</b>	<b>3</b>	<b>10.6</b>	<b>4.7</b>	<b>1.5</b>	<b>0.2</b>	<b>1</b>	<b>0.8</b>		<b>0.2</b>	<b>1.7</b>
<b>TOTAL</b>												<b>32.8</b>



## Bilan 2004 et programmation 2005 de l'inventaire général du patrimoine culturel

**2005**

Statut (corps et cadres d'emploi)												
	Encadrement	Recherche, enquête, manuscrit	Recherche documentaire	Mise en forme documentaire	Photographie (arg., num.)	Dessin (relevés, DAO, ...)	Cartographie et SIG	Informatique (dvipt., progr.)	Gestion Base de Données	WEB et PAO	Diffusion, animation, com.	Secrétariat
Conservateur du patrimoine (Etat)	5.5	1.4	2.2	0.8	1.1							
Ingénieur d'études (Etat)	1.8		0.4	0.2	0.4			1				
Technicien de recherche (Etat)	4.7			1.9	2							0.8
Chargée d'étude documentaires	1	0.3		0.2	0.3						0.2	
Secrétaire de documentation (Etat)	2											
Adjoint administratif (Etat)	2			0.8		1						0.2
Contractuel (droit public)	2.5		0.5	0.4	1	0.5						
Contractuel (droit privé)	7		2.4	0.7	2.4	0.8						0.7
Prestataire (ou contrat sur honoraires)	1.3		0.2	0.2	0.6	0.3						
<b>Sous-total 1</b>	<b>1.7</b>	<b>5.7</b>	<b>2.1</b>	<b>8.9</b>	<b>4.2</b>	<b>1.5</b>	<b>0.2</b>	<b>1</b>	<b>0.8</b>		<b>0.2</b>	<b>1.7</b>
<b>TOTAL</b>	<b>28</b>											
Mis à disposition	2.8		1.2	0.3	1.4	0.3						
<b>Sous-total 2</b>												
<b>Total (sous-total 1 + sous-total 2)</b>	<b>1.7</b>	<b>6.9</b>	<b>2.4</b>	<b>10.3</b>	<b>4.5</b>	<b>1.5</b>	<b>0.2</b>	<b>1</b>	<b>0.8</b>		<b>0.2</b>	<b>1.7</b>
<b>TOTAL</b>	<b>31.3</b>											

**Partenariats, collaborations, conventions et crédits alloués**
**2004**

Nom de l'organisme	Objet ou nature de la collaboration	Crédits	Convention
Etat SDEDI	Patrimoine industriel Côtes-d'Armor	24 230 €	Non
DRAC	Châteaux XIX <sup>e</sup> s. en Bretagne (contrat d'études, 2 <sup>ème</sup> et 3 <sup>ème</sup> tranches).	31 680 €	Non
	Fortifications littorales de Bretagne Nord	10 000 €	Non
Conseil général du Finistère	Inv. Topo + fortifications littorales	22 500 €	Non
Conseil général Côtes-d'Armor	Inventaire topographique	8 385 €	Non
Conseil général Côtes-d'Armor	Inventaire préliminaire, communes du littoral, (mise à disposition d'agents)	0	En cours renouvellement
Conseil général d'Ille-et-Vilaine	Inventaire préliminaire	95 000 €	2004-2005
Conseil général du Morbihan	Inventaire topographique	38 200 €	2004
Ville de Vannes	Inventaire topographique (mise à disposition d'un agent)	0	1999- 2009
CAUE Morbihan	Recensement du patrimoine rural (échange de données contre soutien technique)	0	Non
<b>Total</b>		<b>229 995 €</b>	

**2005**

Renouvellement des demandes aux départements et renouvellement du contrat d'étude « Recensement du patrimoine industriel » alloué par l'État.

En revanche, aucune certitude concernant l'engagement de l'État, direction régionale des Affaires Culturelles.



## VALORISATION

### Publications (ouvrages et articles), conférences, expositions

#### 2004

##### Publications

BARBEDOR (Isabelle), BONNET (Philippe), LAURANCEAU (Elise), RIOULT (Jean-Jacques), *Rennes, périphéries urbaines*, Paris, 2004, Editions du Patrimoine, Cahiers du Patrimoine.

##### Articles

BONNET (Philippe), « Les Laloy » dans *Archives modernes d'architecture de Bretagne*, n°11, avril 2004, p. 2.

- « L'église de Bruz (1877-1884) » dans *Louis Chouinard architecte, de Rennes à Bruz*, Rennes, 2004, p.5.

- « Les église de la Reconstruction en Bretagne », dans *Louis Chouinard architecte, de Rennes à Bruz*, Rennes, 2004, p. 8-9.

- « Une amitié artistique : Yves Guillou et Francis Pellerin », dans *Archives modernes d'architecture de Bretagne*, n° 12, juin 2004, p. 13.

- « La cathédrale de Quimper ou la polychromie retrouvée », dans *Chroniques d'art sacré*, n° 79, automne 2004, p. 21.

- Article « Sculpture », dans *Dictionnaire du patrimoine rennais*, sous la direction de Jean-Yves Veillard et Alain Croix, Rennes, 2004, p. 431-434.

DOUARD Christel, article « Habitat rural » in : *Dictionnaire du patrimoine rennais...* Rennes, 2004, p. 218-222.

##### Conférences

28 avril et 26 juin : « Le vitrail en Bretagne : 1) Du Moyen Age à la Révolution. 2) XIX et XXe siècles », Maison du diocèse, Vannes.

15 juin : « Les églises du XXe siècle en Bretagne », Archives municipales, Rennes.

##### Expositions

- « Fontaines sacrées de Bretagne et la pharmacie bretonne de Daniel Spoerri », Morlaix, Musée de Jacobins.

- « Louis Chouinard architecte, de Rennes à Bruz », hôtel de ville, Rennes.

- « Yves Guillou, architecte d'une nouvelle Bretagne », Archives départementales du Morbihan, Vannes ; Brest, musée des Beaux-Arts.

- « Rennes, Mémoire et continuité d'une ville », Centre d'information et d'urbanisme, Rennes.

#### 2005

##### Publications

GATOULLAT (Françoise), HÉROLD (Michel). *Le vitrail en Bretagne*. Rennes : PUR. (*Corpus vitraerum*).

##### Articles

RIOULT (Jean-Jacques), « Portrait de la ville de Rennes » in catalogue de l'exposition l'Esprit des Villes, Nancy.

##### Exposition :

« Arts et Artisans au temps des ducs de Bretagne », Château de Suscinio (Morbihan)