

N O T E D E S Y N T H È S E

L'ENSEMBLE DE L'ACTIVITÉ DE L'ANNÉE 2010 s'est déroulé dans la continuité des changements intervenus en 2009, en particulier à la faveur de la dynamique du projet de service, dont le travail s'est poursuivi jusqu'à l'été 2010.

Projet de service 2010-2014

Après le travail de 2009 qui, ayant porté sur un historique et un bilan complet du service, avait permis d'en dégager les lignes de force, l'hiver 2009-2010 et le printemps qui s'en est suivi furent consacrés au potentiel de développement du service, à un horizon de cinq années maximum. Toutes les possibilités d'activité ont été évoquées au travers de quatre questions :

- Quel territoire d'intervention pour notre service régional ?
- Quels projets de recherche pour quels objectifs ?
- Quelles ressources documentaires pour quels publics ?
- Quels métiers de l'IGPC pour quelle place et quel rôle à l'échelle régionale ?

Mené en mode projet et animé et coordonné par le chef de service, le projet de service a abouti avant l'été 2010 à la rédaction d'un document de synthèse qui s'est appuyé sur les comptes-rendus effectués de toutes les réunions et qui avaient été validés par les responsables des différents groupes de travail.

Les perspectives de développement et d'activité de la DIP pour les cinq années à venir se sont structurées autour de trois axes, correspondant pour partie à des politiques régionales :

- un service de recherche, un service ressources,
- une mission d'information, d'éducation et de formation des jeunes,
- des projets variés de valorisation du territoire régional.

A chacun de ces trois axes, correspondent trois ou quatre fiches-actions, qui sont autant de projets, ponctuels ou pérennes, de nature à inscrire plus durablement l'activité de la DIP au sein de son contexte désormais territorial, tout en réaffirmant et développant sa mission fondamentale de production et de gestion d'une connaissance sur le patrimoine régional.

Présenté collectivement par l'équipe au nouvel exécutif en mai 2010, ce projet de service a été validé fin 2010 par la collectivité régionale et a permis l'établissement d'une feuille de route (2010-2014) fédérant l'ensemble de l'équipe.

Le document définitif comporte 76 pages dont 33 pages pour le projet, 12 pages pour la feuille de route et les fiches-actions et 26 pages d'annexes.

L o c a u x

Secouée en 2009 par les interrogations qui se sont fait jour sur la localisation du service, et notamment sur sa légitimité à poursuivre son activité dans ses locaux actuels (DRAC), la direction de l'inventaire du patrimoine a conduit en 2010 une importante réflexion sur les locaux nécessaires à son activité.

En effet, à la suite de la démarche engagée par l'Etat afin que notre direction libère les locaux qu'elle occupait au sein de la DRAC, la Région Centre a proposé une étude de programmation afin de faire ressortir avec clarté les possibilités d'évolution et de redéploiement au sein des mêmes espaces. Réalisée au printemps 2010, cette étude de programmation prise en charge par la Région a conduit aux deux conclusions suivantes :

- les espaces occupés au sein de la DRAC, s'ils sont importants en surface, ne permettent que peu d'évolution car ils sont fortement contraints par la trame architecturale des bâtiments ;
- les locaux anciennement affectés à l'activité photographique de l'inventaire général peuvent faire l'objet d'une restructuration complète, dans la mesure où le passage de l'argentique au numérique a considérablement fait évoluer les besoins.

De plus, ce travail de programmation a permis de réfléchir aux regroupements possibles de personnels, en cohérence avec l'organigramme mis en place en 2009.

Sur la base de ce travail de programmation, un accord a été trouvé entre la Région et l'Etat en juillet 2010, sur la restructuration complète d'une partie importante de nos locaux, permettant une libération de deux espaces, totalisant 80 mètres carrés.

Le travail s'est poursuivi à l'automne 2010 avec l'architecte du patrimoine, maître d'œuvre pour l'Etat des travaux.

Conduire l'inventaire général du patrimoine culturel

Poursuivant le travail de clarification entrepris en 2009, la programmation annuelle du service, soit quatorze opérations d'inventaire, a été présentée en commission permanente régionale de février 2010, avec les conventions nous liant à nos partenaires dans le cadre des quatre opérations déléguées.

La programmation 2010 a été marquée par :

- un fort renouvellement des opérations d'inventaire, déjà entamé en 2009 (deux CCST joint au rapport 2009-2010) et amplifié en 2010 (trois CCST joints au rapport de cette année) ; ce renouvellement comprend notamment l'ouverture du service à de nouvelles problématiques d'inventaire et d'étude telles que la statuaire publique et l'architecture et l'urbanisme de la seconde Reconstruction ;
- une formalisation de l'opération consacrée aux lycées, tout à fait pionnière mais qui n'avait pas précédemment fait l'objet d'un CCST ; le service a bénéficié pour ce faire d'une conservatrice du patrimoine, en stage de spécialité de l'INP de juin à novembre 2010 ;
- une réaffirmation de notre présence sur l'ensemble du territoire régional ;
- et l'interface existant toujours au sein de nos programmes entre inventaires topographiques et études thématiques, les opérations ponctuelles permettant, selon les territoires et les projets de développement se faisant jour, des approfondissements non négligeables.

La conduite de l'inventaire général du patrimoine culturel en région Centre a ainsi permis en 2010, l'achèvement de certaines opérations, comme « Vitraux de l'Indre » (par l'association « Rencontre avec le patrimoine religieux ») et « Céramiques architecturales de Jeanne Champillou » (avec l'association « Jeanne-Champillou »). D'autres programmes se sont poursuivis, tels « Aménagements portuaires de la Loire » (achèvement du Loir-et-Cher), « Canton de Bléré » (achèvement de trois communes), « Architecture rurale de la Brenne » (avec le PNR de la Brenne ; achèvement du canton de Mézières-en-Brenne), « Les lotissements à Orléans aux XIXe et XXe siècles » (avec l'Université François-Rabelais de Tours ; repérages sur le terrain) ...

Sur la quinzaine de programmes constituant la progression en 2010 de l'inventaire général du patrimoine culturel, huit opérations sont menées en direct par les chercheurs de la DIP, deux sont prises en charge par les doctorants de l'Université François-Rabelais de Tours qui viennent pendant trois ans renforcer l'équipe permanente, tandis que quatre font l'objet de partenariats formellement constitués, conformément à l'article 95 de la loi du 13 août 2004 :

- Parc Naturel Régional de la Brenne,
- Parc Naturel Régional du Perche,
- Association Rencontre avec le Patrimoine Religieux,
- Pays Loire-Touraine, nouveau partenariat signé en mars 2010.

Les cinq cartes jointes en annexe à ce rapport montrent, hormis les partenariats d'inventaire en cours, d'une part la répartition des aires d'étude en cours sur l'ensemble du territoire régional, d'autre part l'avancement de la couverture territoriale selon qu'il s'agit d'inventaires topographiques, d'études thématiques ou d'opérations ponctuelles.

Élargir les publics de l'inventaire général

Dans la suite logique de l'important plan de numérisation de nos ressources documentaires mené de 2007 à 2009, l'année 2010 a vu un réel effort d'indexation des données relatives aux clichés numérisés, de manière à pouvoir, le plus rapidement possible, exporter ces clichés dans la base Mémoire. En 2010, ce sont en effet 21 141 clichés argentiques numérisés qui ont été versés dans Mémoire, après correction de leur indexation.

Prenant la suite des publications précédemment réalisées par l'AREP pour le compte des services patrimoniaux de l'Etat, un marché à procédure adaptée pour les collections « Parcours du Patrimoine » et « Images du Patrimoine », attribué fin 2009 aux Editions Lieux Dits, a permis la publication d'un « parcours » sur la commune d'Amboise et la préparation d'une « image » sur l'abbaye cistercienne de Noirlac.

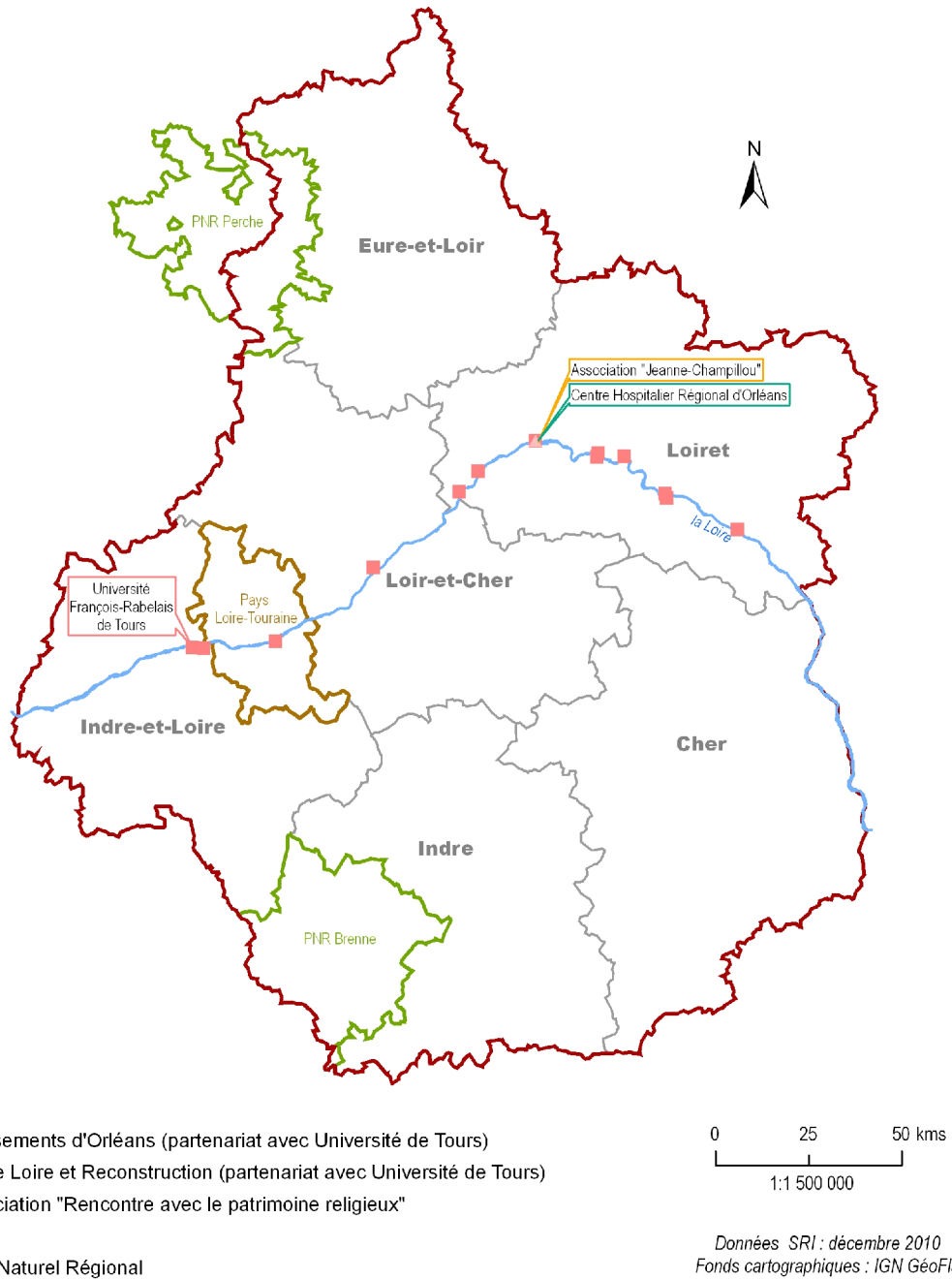
Du point de vue éditorial également, le pôle valorisation du service a travaillé tout au long de 2010 à un élargissement de ses publics, à travers la création d'une collection éditoriale jeunesse. Fondé sur une analyse de la politique éditoriale du service depuis sa création, ce projet s'articule également avec notre souhait de participer activement à la politique régionale en faveur des jeunes. Après modification du règlement intérieur de la commande publique, un marché adapté à procédure restreinte a pu être proposé, menant fin 2010 à la pré sélection et à la mise en concurrence de cinq éditeurs jeunesse, dont trois régionaux (régions Auvergne et Centre) et deux nationaux. La suite de la procédure, notamment l'examen des projets soumis par les candidats et les entretiens de négociation, se sont déroulés au premier semestre 2011.

A partir de septembre 2010, le service a bénéficié en outre d'un renfort en personnel, sous la forme d'une apprentie de Master 2 « Gestion locale du patrimoine culturel » de l'Université d'Orléans, dont l'objectif essentiel était de nous aider à formaliser notre projet de site internet. Au cours du travail sur le projet de service, la nécessité d'un site d'information et de communication sur l'activité de notre service avait en effet vu le jour. Un site de premier niveau, prenant place au sein de l'architecture du site de la Région, a ainsi été travaillé en interne et en collaboration avec la direction de la communication et la direction des systèmes d'information. Parallèlement, et sachant que le responsable du pôle technique et méthodologique a poursuivi tout au long de l'année sa participation active aux travaux collectifs du groupe projet « GERTRUDE », qui réunit l'ensemble des SRI et des DSI des Régions autour de la construction d'un outil électronique mutualisé, un projet plus ambitieux de mise à disposition de l'ensemble de nos ressources documentaires a été mis en chantier. Dans ce contexte, il a été décidé de mener une étude sur les publics de l'inventaire général du patrimoine culturel en région Centre, première étude, de fait, à être menée sur l'inventaire général. Cette étude sera conduite au premier semestre 2011.

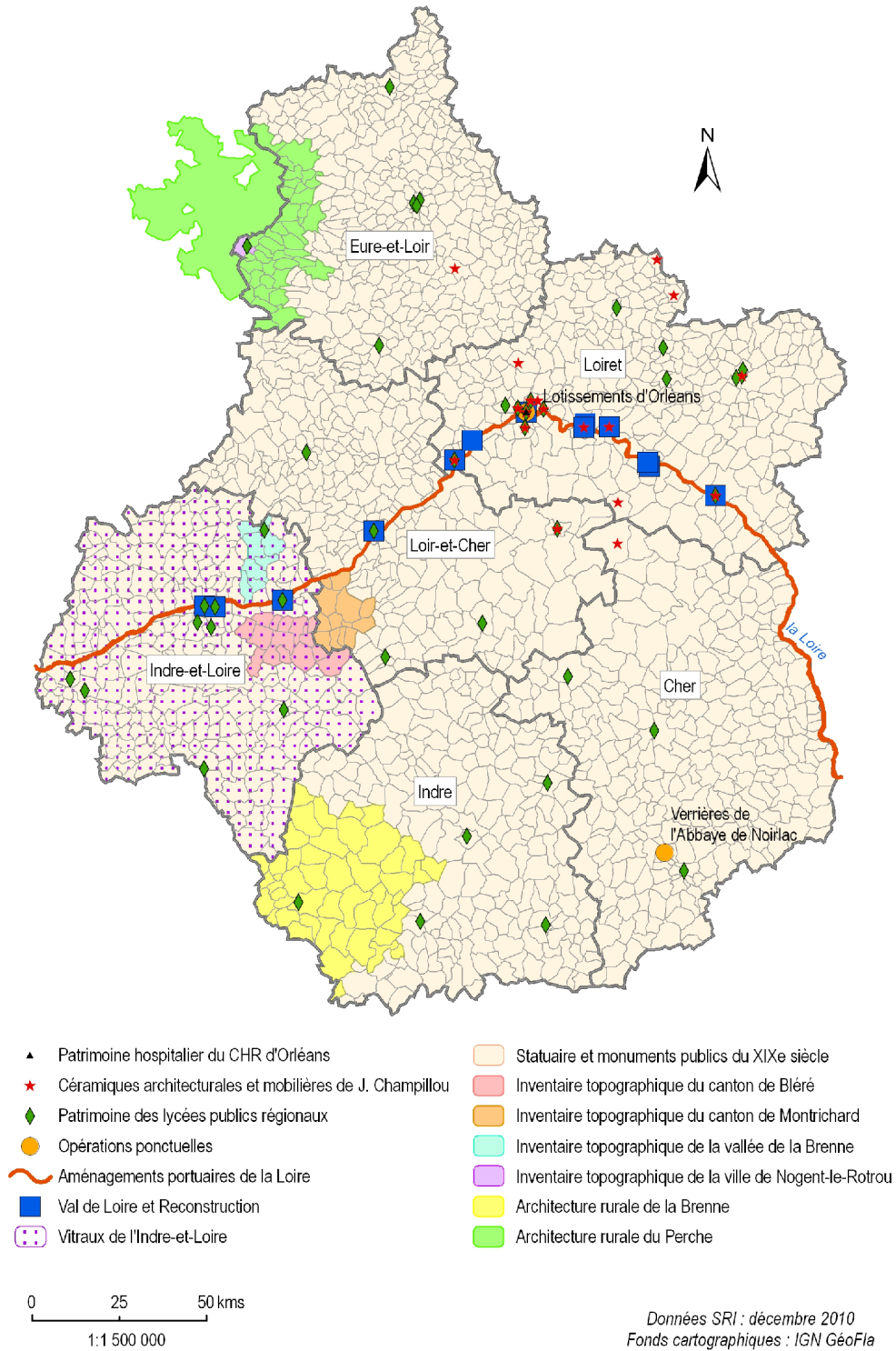
Indexation dans les bases de données nationales

Opérations	Nb. De	Nb. De	Nb.
	notice(s)	notice(s)	D'image(s)
	MÉRIMÉE	PALISSY	MÉMOIRE
Céramiques de l'Atelier Jeanne Champillou	0	6	0
Canton de Châteaumeillant	0	0	2767
Canton de Saint-Amand-Montrond	0	0	923
Canton du Grand-Pressigny	0	0	3586
Canaux du Centre (fin)	0	0	1339
Tours centre	0	0	1055
Richelieu (ville)	0	0	836
Cormery (abbaye)	0	0	350
Tilly (commune)	0	0	188
Canton d'Azay-le-Rideau	0	0	2148
Canton de Bracieux-en-Sologne	0	0	1580
Canton de Selles sur-Cher	0	0	958
Canton de Salbris	0	0	1038
Canton de Romorantin	0	0	1380
Canton de Mennetou-sur-Cher	0	0	2073
Canton de Lamotte-Beuvron	0	0	920
TOTAL	0	6	21141

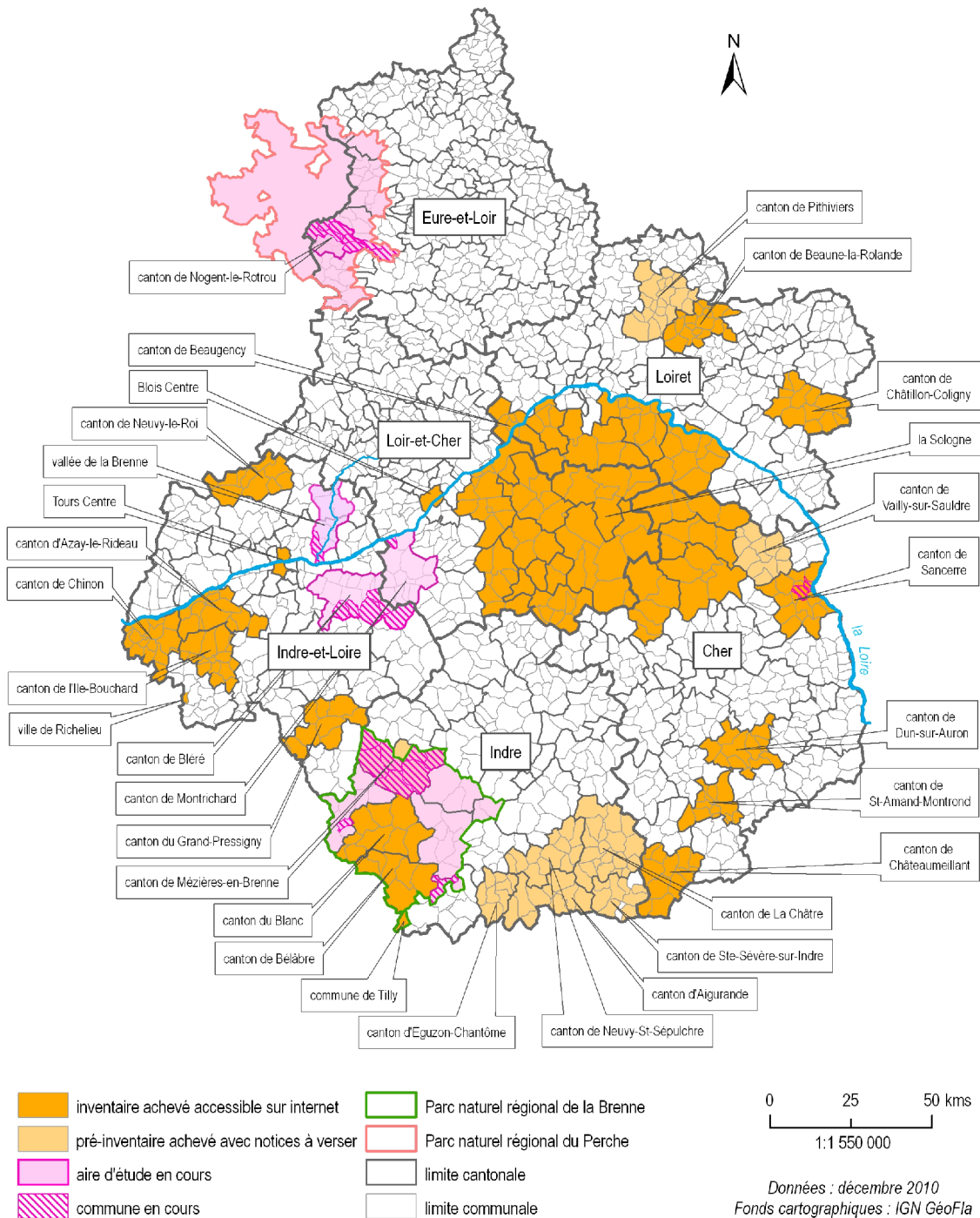
REGION CENTRE
 INVENTAIRE GENERAL DU PATRIMOINE CULTUREL
**Territoires concernés par des partenariats :
 collectivités, universités ou associations**



REGION CENTRE
 INVENTAIRE GENERAL DU PATRIMOINE CULTUREL
Aires d'étude en cours en 2010



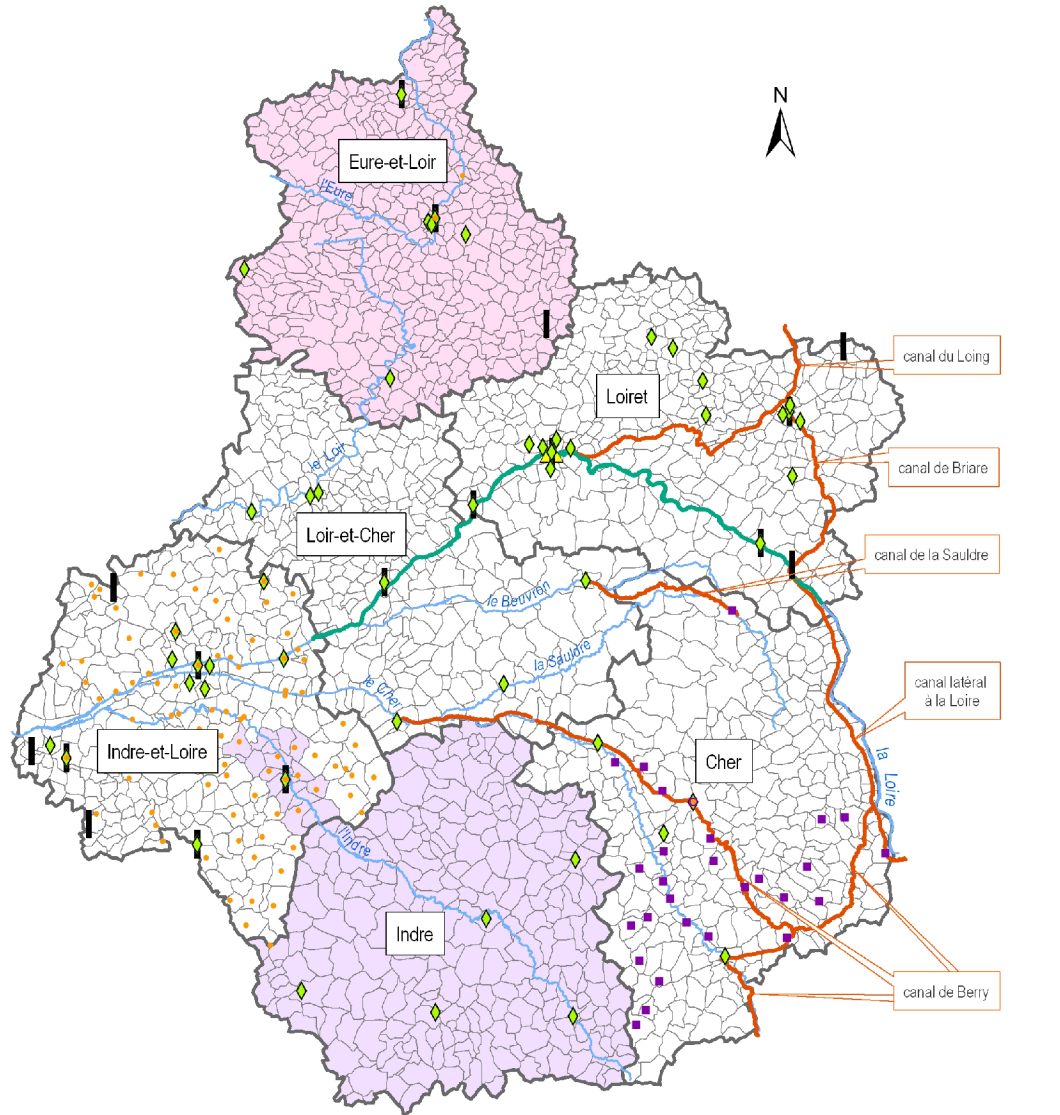
REGION CENTRE
 INVENTAIRE GENERAL DU PATRIMOINE CULTUREL
Inventaire topographique
 Etat d'avancement de la couverture territoriale



REGION CENTRE
INVENTAIRE GENERAL DU PATRIMOINE CULTUREL

Etudes thématiques

Etat d'avancement de la couverture territoriale



- Patrimoine industriel (201 dossiers accessibles sur internet)
- Peintures murales du Cher (55 dossiers accessibles sur internet)
- ◆ Patrimoine des lycées publics régionaux (211 dossiers ouverts)
- ▬ Statuaire publique (40 dossiers en cours)
- ▲ Patrimoine hospitalier : architecture et mobilier du CHR d'Orléans (141 dossiers en cours)
- ~ Aménagements portuaires de la Loire (263 dossiers achevés)
- ~ Canaux de navigation inventoriés (151 dossiers accessibles sur internet)
- Recensement des vitraux (1666 dossiers achevés consultables au Centre de documentation)
- Pré-inventaire églises et mobiliers (362 dossiers achevés consultables au Centre de documentation)

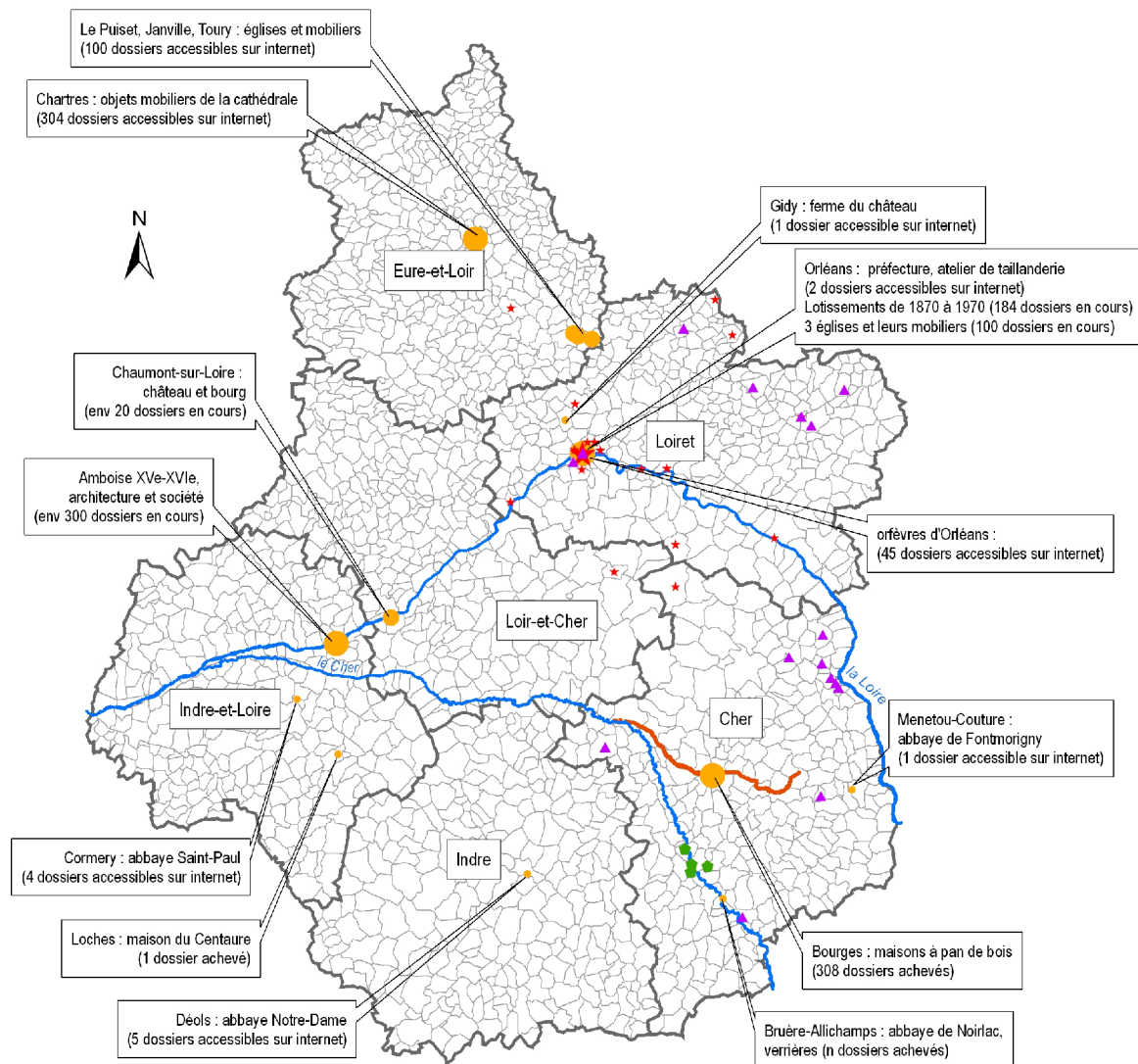
0 25 50 kms
1:1 500 000

Données : décembre 2010
Fonds cartographiques : IGN GéoFla

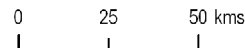
REGION CENTRE
INVENTAIRE GENERAL DU PATRIMOINE CULTUREL

Opérations ponctuelles

Etat d'avancement de la couverture territoriale



- ▲ Vitraux de Gaspard Gsell dans le Cher et le Loiret (2 dossiers accessibles sur internet)
- ◆ Loges de vignes en pierres sèches du canton de Châteauneuf-sur-Cher (1 dossier accessible sur internet)
- Céramiques architecturales et mobilières de Jeanne Champillou (dossiers accessibles sur internet)
- ★ 1 à 4 dossiers
- ★ 5 à 170 dossiers
- Autres opérations ponctuelles
 - 1 - 5 dossiers
 - 6 - 54 dossiers
 - 55 - 308 dossiers
- ~ Voie navigable : l'Yèvre (1 dossier accessible sur internet)



1:1 600 000

Données : décembre 2010
Fonds cartographiques : IGN GéoFla

THEMATIQUE REGIONALE – Stalles et objets mobiliers des églises de la région Centre 18, 28, 36, 37, 41, 45 – Centre (région) Cahier des clauses scientifiques et techniques Dossier électronique	2004-indéterminé
THEMATIQUE REGIONALE – Aménagements portuaires de la Loire en région Centre 18, 37, 41, 45, 58 – Centre (région), Bourgogne Conditions de l'enquête Dossier électronique	2008-2012
THEMATIQUE REGIONALE – Lycées et architecture de l'éducation 18, 37, 41, 45, 58 – Centre (région) Cahier des Clauses Scientifiques et Techniques Dossier électronique	2007-indéterminé
THEMATIQUE REGIONALE – Statuaire et monuments publics 18, 28, 36, 37, 41, 45 – Centre (région) Cahier des Clauses Scientifiques et Techniques Dossier électronique	2009-2012
THEMATIQUE REGIONALE – Val de Loire et Reconstruction 37, 41, 45 – Centre (région) Cahier des Clauses Scientifiques et Techniques Dossier électronique	2009-2015
DÉPARTEMENT D'ÈURE-ET-LOIR	
TOPOGRAPHIQUE – Inventaire topographique : architecture rurale du Perche 28 - Parc naturel régional du Perche (PNR) nouvelle convention à venir en 2010 Cahier des clauses scientifiques et techniques Dossier électronique	2007-2009,
DÉPARTEMENT DE L'INDRE	
TOPOGRAPHIQUE – Inventaire préliminaire : architecture rurale de la Brenne 36 - Parc naturel régional de la Brenne (PNR) Cahier des clauses scientifiques et techniques Dossier électronique	2004-2012
DÉPARTEMENT D'INDRE-ET-LOIRE	
TOPOGRAPHIQUE – Inventaire topographique du canton de Bléré 37 – Loches (commune) Conditions de l'enquête Dossier électronique	2008-2015
TOPOGRAPHIQUE – Inventaire topographique de la vallée de la Brenne Pays Loire-Touraine Cahier des clauses scientifiques et techniques Dossier électronique	2010-2015
DÉPARTEMENT DE LOIR-ET-CHER	
TOPOGRAPHIQUE – Inventaire topographique du canton de Montrichard Cahier des clauses scientifiques et techniques Dossier électronique	2010-2015
DÉPARTEMENT DU LOIRET	
THEMATIQUE – Opération ponctuelle : céramiques architecturales et mobilières de Jeanne Champillou 45 - Orléans et autres communes du Loiret Conditions de l'enquête	2005-2009
TOPOGRAPHIQUE – Opération ponctuelle : l'hôpital d'Orléans et son mobilier 45 - Orléans (commune) Cahier des clauses scientifiques et techniques Dossier électronique	2006-2008 ;2011-2012
THEMATIQUE – Les lotissements à Orléans, XIXe-XXe siècles 45 - Orléans (commune) Cahier des clauses scientifiques et techniques Dossier électronique	2007-2010

Effectifs, compétences scientifiques et techniques

2010

<i>Statut</i>	<i>Emploi (ou niveau de diplôme)</i>	<i>Catégorie</i>	<i>ETP</i>	<i>Métier (ou fonction exercée)</i>
Direction				
Titulaire	Conservateur en chef	A	1	Directrice
Titulaire	Technicien supérieur chef	B	1	Secrétaire
Pôle recherche				
Titulaire	Conservateur	A	1	Chercheur
Titulaire	Conservateur	A	1	Chercheur
CDD	Doctorant	A	1	Chercheur
CDD	Études post-doctorales	A	1	Chercheur ; contrat du 01.09.2010 au 28.02.2011
Titulaire	Ingénieur principal	A	1	Chercheur
Titulaire	Ingénieur principal	A	0,8	Chercheur
CDD	Doctorant	A	1	Chercheur ; fin de contrat au 31.10.2010
Titulaire	Ingénieur principal	A	0,8	Chercheur
Titulaire	Ingénieur principal	A	1	Chercheur et responsable du pôle technique et méthodologique
Titulaire	Conservateur	A	1	Chercheur et responsable du pôle documentation et valorisation
CDD	Doctorant	A	1	Chercheur ; début de contrat au 01.11.2010
Pôle technique et méthodologique				
Titulaire	Adjoint administratif	C	1	Assistante de mise en forme de la documentation sur la reprise d'antériorité
CDD	Attaché	A	1	Photographe
Titulaire	Technicien supérieur chef	B	1	Photographe
Titulaire	Ingénieur principal	A	1	Ingénieur topographe, photogrammètre
Titulaire	Attaché de conservation	A	0,8	Administratrice des bases de données
CDD	Ingénieur	A	1	Administrateur du dossier électronique
Pôle documentation et valorisation				
CDI	Attaché	A	0,8	Dessinatrice, graphiste
Titulaire	Adjoint administratif	C	0,8	Assistante technique et documentaire
Titulaire	Assistant qualifié de conservation	B	0,1	Documentaliste
Partenaires extérieurs				
CDD	Assistante qualifiée de conservation	A	1	Chercheur [PNR Perche]
CDD	Attachée de conservation	A	0,8	Chercheur [PNR Brenne]
CDD	Assistant de conservation	A	1	Chercheur [ARPR]
CDD	Attaché de conservation	A	1	Chercheur [Pays Loire-Touraine]

2011

L'année 2011 verra une évolution :

- le recrutement d'un nouveau chargé d'inventaire au sein du Parc Naturel Régional du Perche, suite à un départ pour rapprochement de conjoins.

P a r t e n a r i a t s , c o l l a b o r a t i o n s , c o n v e n t i o n s

2010

<i>Organisme ou institution partenaire</i>	<i>Objet ou nature de la collaboration</i>	<i>Convention</i>
DIREN	Etude des cales, quais et duits de la Loire et de ses affluents	2008-2012
Université François-Rabelais/ UFR d'Histoire des Arts et CESR	2 bourses doctorales	2006-2009 et 2007-2010
Université François-Rabelais/ UFR d'Histoire des Arts	Programme d'inventaire « Val de Loire et Reconstruction »	2010-2015 avec CCST
PCR « Navigations et navigabilité des rivières »	Recherche sur les aménagements de la Loire et de ses affluents	Sans
PNR de la Brenne	Inventaire de l'architecture du parc	2010-2012 avec CCST
PNR du Perche	Inventaire du patrimoine du Parc (avec Région Basse-Normandie)	2007-2009 avec CCST. Nouvelle convention-cadre en préparation pour 2011-2014.
Centre hospitalier régional d'Orléans	Inventaire du patrimoine du centre hospitalier	2006-2008. Nouvelle convention-cadre en préparation pour 2011-2012.
Association Le Clos de Joye-Jeanne Champillou	Etude de la production de céramiques architecturales de Jeanne Champillou	2007-2009
Association Rencontre avec le patrimoine religieux	Etude des stalles et du mobilier des églises de la région Centre	2004-sans limite.
Pays Loire-Touraine	Inventaire topographique de la vallée de la Brenne	2010-2012

2011

Renouvellement de la convention avec la Région Basse-Normandie pour l'inventaire de l'architecture du PNR Perche.

Publications (ouvrages et articles), conférences, expositions, sites internet**2010**

DE DECKER, Aurélie, « Ajuster la perspective de l'inventaire à son objet : l'exemple du Cahier des Clauses Scientifiques et Techniques de l'étude Val de Loire et Reconstruction », Journée d'étude du laboratoire InTRU de l'université François-Rabelais de Tours, *Banal et périphérie comme leviers de redéfinition en histoire de l'architecture*, 3 mai 2010

DE DECKER, Aurélie, FOURCHET, Marie-Luce, « Val de Loire et Reconstruction : les cas de Tours et Blois », conférence donnée dans le cycle des Jeudis du Patrimoine, 18 novembre 2010

DESAGHER, Julia, « Vers un inventaire croisé du patrimoine, architecture et archéologie », *Journées Inventaire et parcs naturels régionaux*, Parc naturel régional de la Brenne, 10 et 11 juin 2010

FOURCHET, Marie-Luce, « Approche topographique, historiographie : quelles lectures du Tours reconstruit ? », Journée d'étude du laboratoire InTRU de l'université François-Rabelais de Tours, *Banal et périphérie comme leviers de redéfinition en histoire de l'architecture*, 3 mai 2010

GENESTE, Olivier, « Le réaménagement du chœur de la cathédrale Saint-Front de Périgueux au XVIIIe siècle », *Décor et liturgie dans les églises de France au XVIIIe siècle*, actes du colloque du 18 septembre 2009, archives départementales d'Eure-et-Loir, 2010, p. 70-81

GAUGAIN, Lucie, *Amboise, « ville royale ». Maisons et hôtels des XVe et XVIe siècles*, Lyon, Editions Lieux-Dits, 2010, Parcours du Patrimoine n° 355

LAUNAY, Yann, « Création planifiée : évolution spontanée : la formation d'un nouveau quartier à Orléans (1880-1914) », 10^e conférence internationale d'histoire urbaine, Gand, 1-4 septembre 2010

MAURET-CRIBELLIER, Valérie, « Le canal flottable du Couétron (Loir-et-Cher et Sarthe) », *La Loire et ses terroirs*, automne 2010, n° 74, p. 47-53

MAURET-CRIBELLIER, Valérie, « Les ponts-canaux, ouvrages techniques de prestige », *Archéologie industrielle en France*, décembre 2010, n° 57, p. 4-14

MAURET-CRIBELLIER, Valérie, « La rencontre d'un fleuve et de ses canaux : les ponts-canaux entre Briare et Digoin », conférence donnée dans le cadre des Jeudis du Patrimoine, 22 avril 2010

MAURET-CRIBELLIER, Valérie, « Entre fleuves et rivières : le patrimoine des canaux du centre de la France », conférence donnée dans le cadre d'un cycle de conférences organisé par les Archives départementales du Loiret, 12 octobre 2010

SARDA, Marie-Anne, « Publier sur le patrimoine bâti rural : l'apport de l'inventaire général et des parcs naturels régionaux », *Journées Inventaire et parcs naturels régionaux*, Parc naturel régional de la Brenne, 10 et 11 juin 2010

QUILLIVIC, Claude, « Les dossiers électroniques d'inventaire : la représentation cartographique de Renabl à Gertrude », *Journées Inventaire et parcs naturels régionaux*, Parc naturel régional de la Brenne, 10 et 11 juin 2010

2011

CHAMBRION, Matthieu, « Statuaire publique et idées politiques », séminaire de master *Sources iconographiques de l'histoire contemporaine*, Université d'Orléans, 14 mars 2011

FERAULT, Marie-Agnès, *Chaumont-sur-Loire : un château, un bourg*, Lyon, Editions Lieux-Dits, 2011, Images du patrimoine n° 270

ISNARD, Isabelle, SARDA, Marie-Anne, *Noirlac*, Lyon, Editions Lieux-Dits, 2011, Images du patrimoine n° 268

JOUANNEAUX, Françoise, *Jeanne Champillou, céramiques ornementales*, Lyon, Editions Lieux-Dits, 2011, Parcours du Patrimoine en préparation

LAINE, Martine, « Un tableau de Félix Cottrau à L'Île-Bouchard », *Bulletin des amis du Vieux Chinon*, 2011, p. 493-496

Formations dispensées par les agents du service

2010

<i>Organisme et intitulé de la formation</i>	<i>Thème de la formation</i>	<i>Durée</i>
CNFPT, Angers : « les dossiers d'une opération d'inventaire : typologie, contenu, diffusion », 31.03.2010	présentation de « la production des données et leur diffusion régionale et nationale »	1 journée
Journées de formation des conservateurs régionaux des Monuments historiques ; 21.09.2010	« les ponts-canaux»	1 heure 30
IUFM d'Orléans : formation des enseignants préparant la certification en histoire de l'art ; 9.03.2010	Présentation de l'inventaire général	1 heure 30
CNFPT, Angers : « les dossiers d'une opération d'inventaire : typologie, contenu, diffusion », 31.03.2010	« les dossiers de l'inventaire du patrimoine culturel »	1 journée

2011

<i>Organisme et intitulé de la formation</i>	<i>Thème de la formation</i>	<i>Durée</i>
Université de Paris-IV, Préparation aux concours de conservateurs du patrimoine, janvier 2011	« Les institutions de la culture : l'Inventaire, général en région »	4 heures
Académie d'Orléans : formation des enseignants de l'option Histoire des Arts, janvier 2011	« Statuaire publique et idées politiques » (avec Mireille Bouvet)	2 heures
Université de Paris-IV, Préparation aux concours de conservateurs du patrimoine, mai 2011	« L'inventaire, structure et fonctionnement en Région Centre »	4 heures

Bases de données locales

<i>Nom de la base</i>	<i>Accès Internet</i>	<i>Nombre d'enregistrements</i>	
		<i>2010</i>	<i>Cumul</i>
BIBLINV – Catalogue bibliographique, ouvrages et périodiques	Non	732	23666
PERIOSRI – Périodiques : état des collections	Non	4	188
CHR – Illustrations, département du Cher	Non	714	32543
EURL – Illustrations, département de l'Eure-et-Loir	Non	948	8430
IND – Illustrations, département de l'Indre	Non	456	27953
INL – Illustrations, département de l'Indre-et-Loire	Non	2694	59234
LRC – Illustrations, département du Loir-et-Cher	Non	1282	20926
LRT – Illustrations, département du Loiret	Non	1753	38641
NOLOCA – Illustrations non localisées	Non	4	350
HOREGION – Illustrations hors de la Région Centre	Non	38	1587
IPHOGRA – Fichier de localisation des photogrammétriques	Non	0	1300
PATRI – Recensement des dossiers architecture du SRI	Non	0	17035

Séance du 13 janvier 2012**Avis* sur les activités et l'état d'avancement de l'inventaire du Centre en 2010**

Le projet de service de la direction de l'inventaire du patrimoine a été présenté et validé en mai 2010 par la collectivité et une feuille de route « fédérant l'ensemble de l'équipe » a été établie jusqu'en 2014. Les difficultés liées à l'hébergement dans les locaux de la DRAC ayant par ailleurs trouvé une issue satisfaisante, les actions ont pu être menées dans des conditions plus favorables que l'an dernier.

Parmi la quinzaine d'opérations conduites en régie directe pour huit d'entre elles ou confiées à des partenaires, on notera un certain renouvellement des terrains et des problématiques : outre l'architecture de la deuxième reconstruction dans le Val de Loire déjà évoquée en 2009, le patrimoine du canton de Montrichard, la statuaire et les monuments publics de la région ainsi que les lycées et l'architecture de l'éducation. Toutes ces opérations ont fait l'objet d'un cahier des clauses scientifiques et techniques en bonne et due forme.

Cette année a vu la poursuite de la mise en ligne des résultats du plan triennal de dématérialisation de la documentation porté par la Région : le patrimoine du Centre est le mieux représenté dans la base iconographique nationale MÉMOIRE et plus de 70% des notices d'œuvres architecturales et mobilières des bases MÉRIMÉE et PALISSY donnent accès aux dossiers complets.

Ce travail de longue haleine est doublé d'une démarche de valorisation qui emprunte diverses voies : un marché passé avec un éditeur pour les publications programmées dans les collections nationales, un autre – première initiative dans ce domaine - pour la création d'une collection visant le public des 7-12 ans, enfin la mise en ligne de pages présentant les actions et résultats de l'inventaire au sein du site internet de la Région.

Adopté à l'unanimité

*Art.6 du décret n° 2005-835 du 20 juillet 2005 pris en application de l'article 95 de la loi n° 2004-809 du 13 août 2004 relative aux libertés et responsabilités locales.