



N O T E D E S Y N T H È S E

EN 2011, UNE RÉORGANISATION CONSÉQUENTE a impacté la Direction de l'Inventaire du patrimoine. La collectivité a souhaité agréger au sein de directions plus larges, des entités qui, par leur nombre d'agents et/ou leur incidence budgétaire, n'avaient pas vocation à être des unités de « direction ».

Paradoxalement cette réorganisation s'est accompagnée d'un renforcement des missions puisque ce sont ajoutés la gestion et le suivi des politiques patrimoniales. Ces attributions se sont concrètement traduites par l'arrivée de 2 agents, un chargé de mission (A) et une gestionnaire (C), pour mettre en œuvre les aides aux porteurs de projets en matière de patrimoine, soit près de 2 millions d'euros, à répartir sur : les projets patrimoniaux de territoires, le patrimoine d'intérêt régional (pour partie dans le CPER), la sensibilisation au patrimoine, le fonds de conservation et restauration de l'écrit et les chantiers de jeunes.

Ce nouveau positionnement permet d'englober la chaîne patrimoniale, de la connaissance à l'opérationnel. Elle place aussi les missions d'inventaire dans des perspectives plus ancrées dans les politiques régionales, celles ci gagnent en transversalité. Le service est resté dans ses locaux, certains bureaux sont partagés dans l'attente de solutions plus optimales. Comme toute réorganisation, cette démarche a donné lieu à un accompagnement, un certain nombre de réunions ont impacté le temps travail « inventaire » mais ont permis de renforcer les liens au sein de la direction.

R e c h e r c h e e t c o n n a i s s a n c e

En accord avec le programme défini pour les 4 années 2010-2014, les opérations d'inventaire liées au patrimoine industriel sur l'agglomération de Montbéliard (convention signée avec le Pays d'art et d'histoire et la communauté d'agglomération) et celle relative aux petites cités comtoises de caractère ont été poursuivies.

Les dossiers portant sur Morez, ville industrielle du Jura, ont été achevés et archivés ainsi que ceux sur Rougemont, de même ceux relatifs au patrimoine de l'Observatoire de Besançon qui ont bénéficié de l'appui scientifique de la Mission.

Deux ouvrages sont parus en juin 2011, « Rougemont » dans la collection *Parcours du patrimoine* et « Morez » dans la collection *Images du patrimoine*. L'importante synthèse rédigée au terme de l'étude sur Besançon, secteur sauvegardé, sur la thématique de la demeure, a notablement progressé et la couverture photographique arrive à son terme.

Le poste de conservateur vacant a été pourvu, il a permis d'appréhender l'étude sur les lycées, qu'il a été convenu de finaliser dans un 1er temps sous forme d'un repérage afin de dégager, outre les problématiques horlogerie et optique déjà évoquées antérieurement, ce qui pourrait donner lieu à des dossiers plus élaborés.

Un nouveau partenariat s'est engagé auprès du Pays horloger, dans le cadre de la préfiguration d'un parc naturel régional transfrontalier (Suisse) qui s'est traduit par le dépouillement des sources en fin d'année.

Diffusion et conservation

Le recrutement à l'automne 2010 d'une documentaliste-gestionnaire de bases de données a trouvé, au cours de l'année 2011, sa traduction d'une part, dans la reprise normalisée du fonds d'ouvrages avec versement et possibilité de consultation sur la base MALRAUX, d'autre part, dans une veille documentaire efficace.

Les dossiers numérisés d'opérations topographiques anciennes : Beaucourt, Levier, Montbenoît, Mouthe, Morteau, Pontarlier, mais également plus récentes : voie ferrée Andelot-La Cluse, Patrimoine industriel de Haute-Saône et canal dans Besançon ont été versés. Plus de 11000 pages ont été ainsi préparées et numérisées, de même que 2800 phototypes argentiques et 6500 images ont été versées dans MÉMOIRE.

Ces mises en ligne ont pour conséquence directe une meilleure utilisation de nos ressources, une centaine consultants et un peu plus de 300 clichés demandés.

La documentation produite en 2011 qui venait compléter des opérations antérieures comme Morez l'Observatoire et Besançon a été numérisée et sera versée en 2012. Les opérations récentes intégreront directement la base alimentée par GERTRUDE dans le cadre d'une rétroversion depuis Cindoc.

Chaque opération de numérisation des phototypes s'accompagne d'une opération de conservation préventive.

Valorisation

La publication sur Morez s'est accompagnée d'une exposition photographique « Voyage à Morez » qui s'est tenue du 17 septembre 2011 au 27 février 2012 au Musée de la lunette de Morez. Une conférence a été tenue lors des journées du patrimoine.

La publication de Rougemont a connu également un cycle de visites commentées, exposition de documents des Archives départementales, le temps des journées du patrimoine.

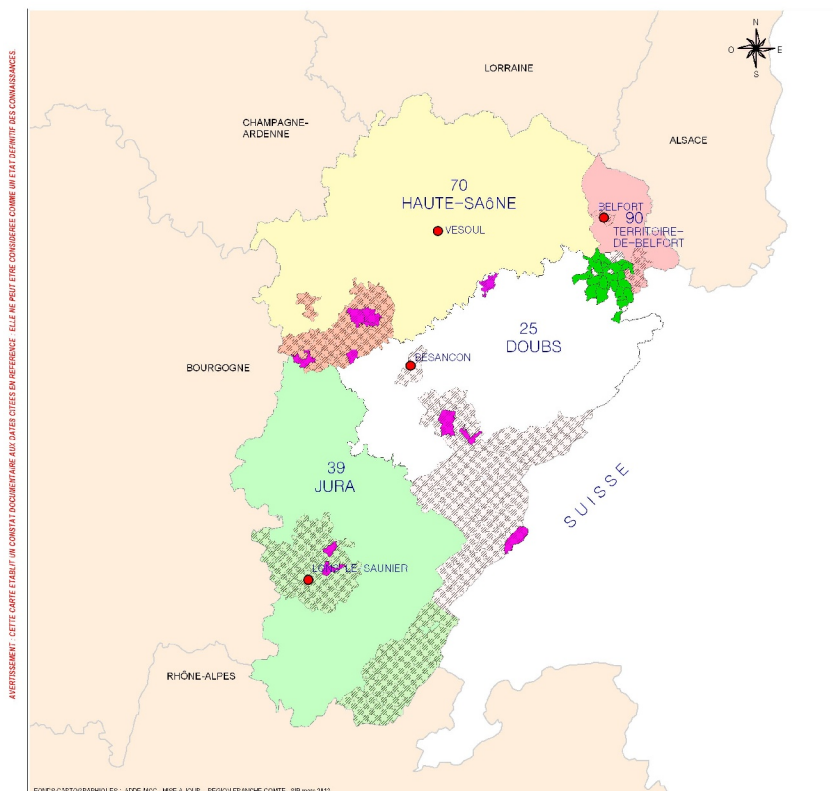
Les travaux sur le patrimoine industriel ont servi à une réflexion sur la valorisation des friches conduite par l'Agence d'urbanisme du pays de Montbéliard, document de diagnostic et de programmation présenté lors d'une conférence.

D'autres interventions et collaborations dans des colloques, des formations, des films, des guides, des revues ou ouvrages permettent à l'ensemble de l'équipe de faire valoir la qualité des travaux tant au niveau scientifique que technique (cartographie, photographie).

Indexation dans les bases de données nationales

Opérations	Nb. De	Nb. De	Nb.
	notice(s)	notice(s)	D'image(s)
	MÉRIMÉE	PALISSY	MÉMOIRE
Toutes opérations en janvier 2012	6209	5468	31921
Versements 2011			
Besançon			905
Observatoire		176	828
Rougemont	46	23	331
Jougne	70		217
Canal Rhône -Rhin	1		1
Morez		172	2730
Sellières			299

La documentation de l'Inventaire général au 31-12-2011



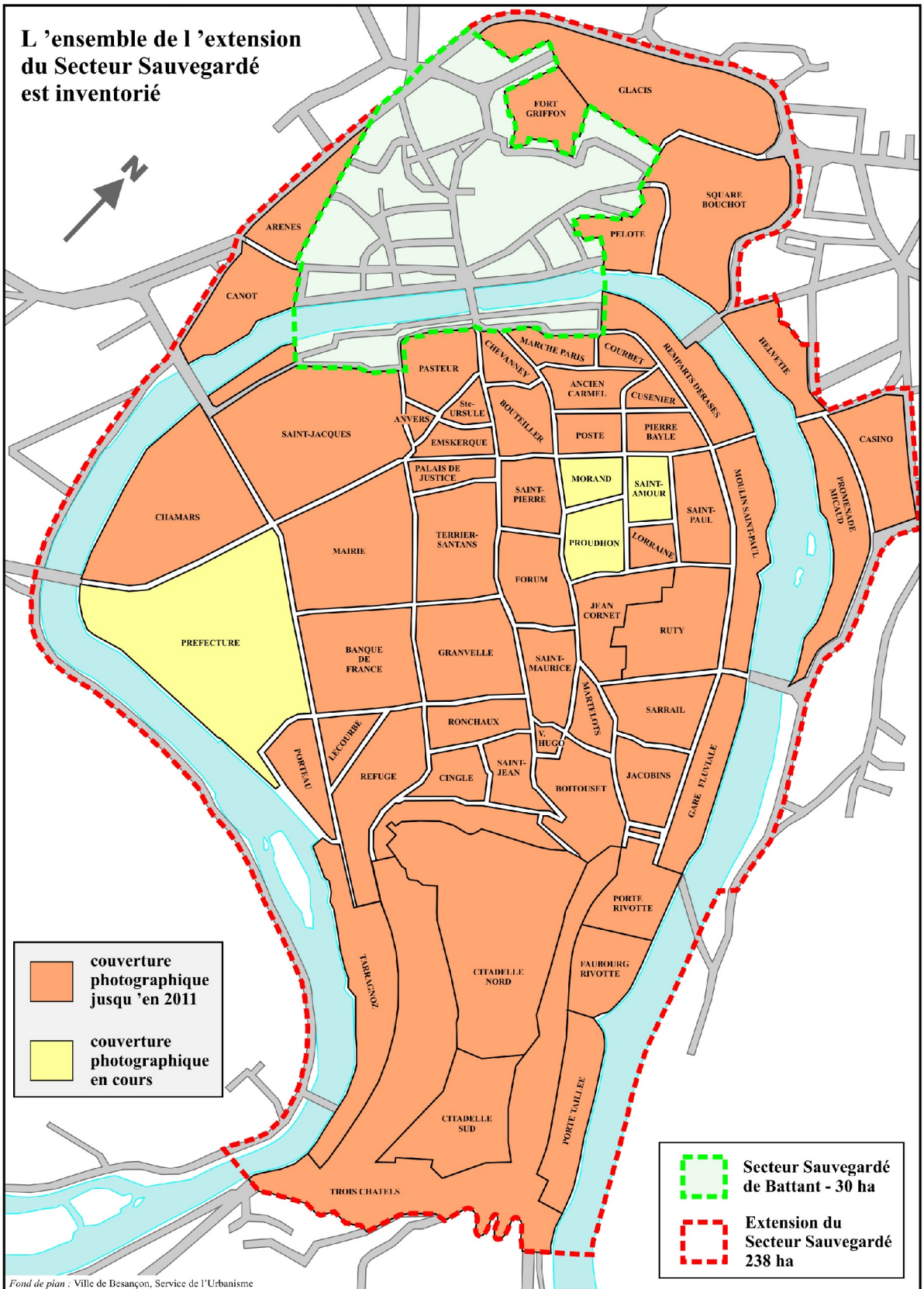
ARCHITECTURE :
INVENTAIRE TOPOGRAPHIQUE
ET
REPERAGE DU PATRIMOINE INDUSTRIEL

- Préfectures
- PETITES CITES COMTOISES DE CARACTERE**
- terminées
- AVANCEMENT DE L'INVENTAIRE TOPOGRAPHIQUE**
- terminé
- REPERAGE DU PATRIMOINE INDUSTRIEL**
- Reperage terminé :
- 39-JURA en 1997
- 90-TERRITOIRE-DE-BELFORT en 2002
- 70-HAUTE-SAÔNE en 2009
- Reperage en cours :
- 25-DOUBS 2010 - 2011

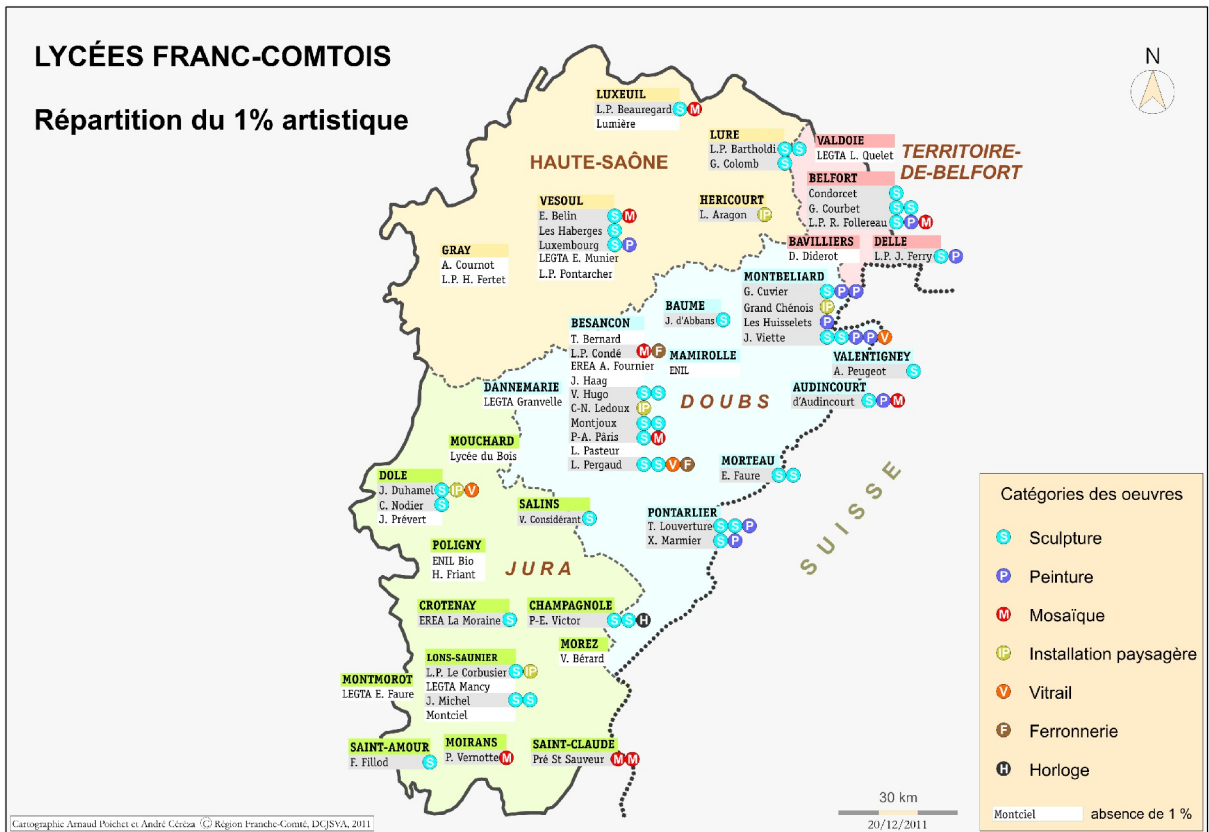
FONDS CARTOGRAPHIQUES : ADCE MCC MISE A JOUR REGION FRANCHE COMTE 09 Mars 2012

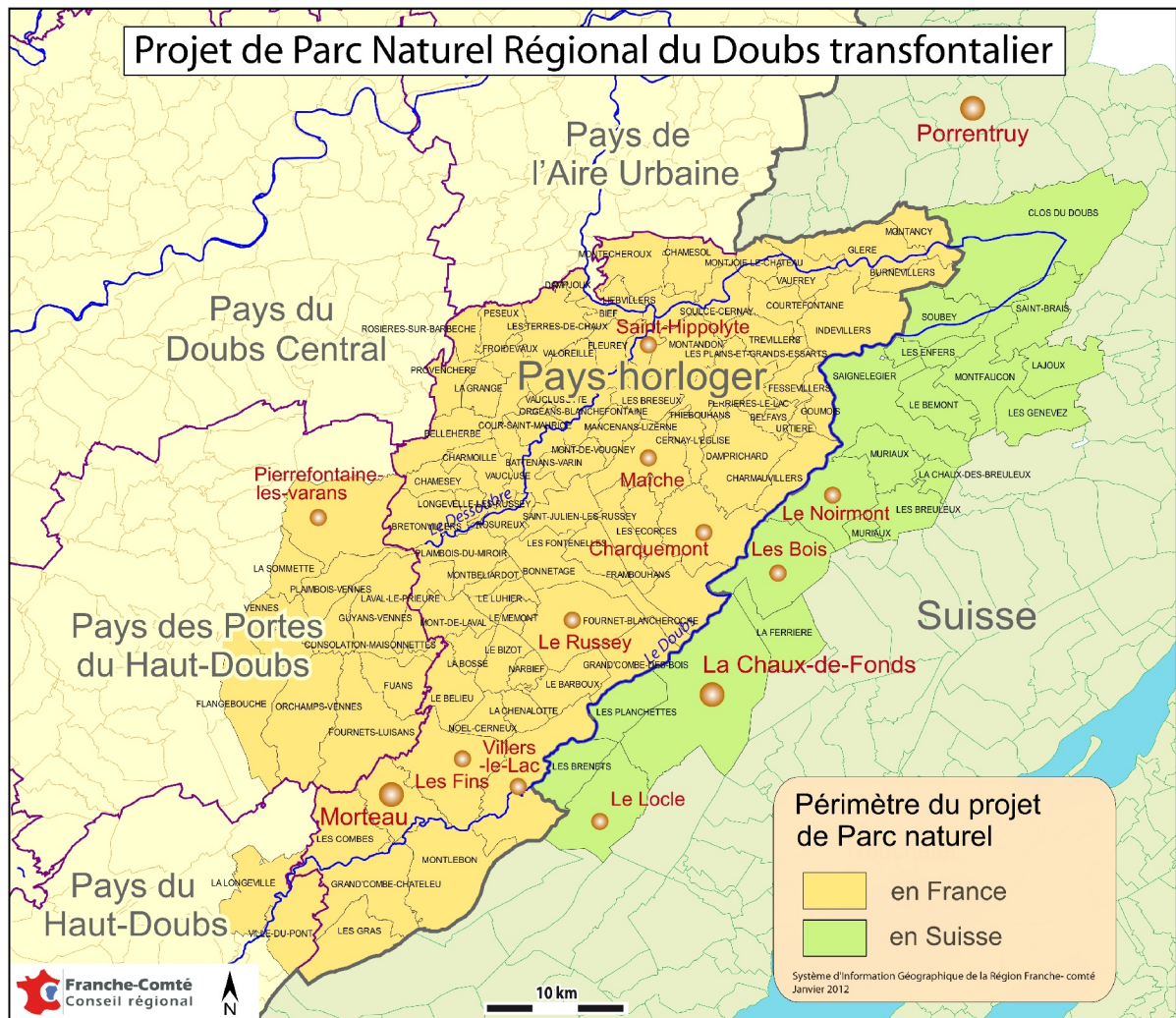
Plan d'ensemble des deux secteurs sauvegardés de Besançon

Région Franche-Comté
Service Inventaire et Patrimoine



mise à jour Mars 2012 - Echelle : 1 : 9 942 = [1 : 10 000]





T A B L E A U R É C A P I T U L A T I F D E S A C T I O N S

<i>Bilan 2011</i>	<i>Objectif 2012</i>
O P É R A T I O N S	
Besançon Centre : complétude photographique et versements dans Mémoire Rédaction Demeure bisontine : 3 parties réalisées sur 5 prévues	Besançon Centre Complétude photographique : 4 îlots <i>La Demeure bisontine</i> : fin écriture, iconographie, maquette. Parution 2013 et préparation d'événementiels
Rougemont, petite cité comtoise de caractère Rédaction de notices avec versements, dossiers , publication d'un <i>Parcours du Patrimoine</i>	Rougemont Archivage et versements dans Mémoire
Jougne, petite cité comtoise de caractère Versements dans bases Mérimée et mémoire	Faverney, petite cité comtoise de caractère Etude et rédaction d'un <i>Parcours du patrimoine</i>
Observatoire de Besançon Versement notices objets et archivage dossiers	Observatoire de Besançon Versement des dossiers numérisés
Morez Achèvement des dossiers et versement des notices et images. Numérisation des dossiers, publication dans la collection <i>Images</i> , valorisation	Morez Versement des dossiers numérisés
Patrimoine industriel du Pays de Montbéliard Encadrement chargé de mission, terrain + rédaction notices et dossiers, travaux avec agence urbanisme	Patrimoine industriel du Pays de Montbéliard Encadrement chargé de mission, terrain + archivage, valorisation, versement via Gertrude (fin 2012?)
Opérations Lycées Lycées J.Haag et V. Bérard : objets Préinventaire sur 63 lycées et réflexion sur étude =CCST	Opérations Lycées Valorisation : 2 Parcours du patrimoine+montage d'un colloque Poursuite du préinventaire, valorisation
Pays horloger Dépouillement des sources	Pays horloger Terrain + notices et dossiers, lien avec préfiguration PNR
D O C U M E N T A T I O N	
Numérisation des dossiers : Morez, Besançon centre (suite), Voiteur, Observatoire, Cathédrale St Claude, Besançon Canal, Voie ferrée	Versement des dossiers dossiers numérisés fin 2011
Versement : cantons de Morteau, Audincourt, Levier, Montbenoit, Pontarlier, Mouthe et de l'étude du Patrimoine industriel de Haute-Saône, Besançon centre, Marbres, Besançon Canal , Voie ferrée	Préparation et numérisation dossiers Besançon centre (suite)
Indexation des phototypes, ged et complétude des bases Mérimée et Palissy	Indexation des phototypes, ged et complétude des bases Mérimée et Palissy
Indexation des phototypes, ged et complétude des bases Mérimée et Palissy	Numérisation des fonds argentiques
C O M M U N I C A T I O N / D I F F U S I O N	
Morez : Images du patrimoine en partenariat avec la Ville (juin 2011). Exposition Voyage à Morez	PNR Haut-Jura et Ballons des Vosges : suivi dossiers valorisation
Rougemont : Parcours du patrimoine (juillet 2011) JEP : exposition et visites	
Sortie du film avec SCEREN-CRDP : Lieux de travail , primé aux Cubes d'or	
P E R S O N N E L	
Poste conservateur en chef pourvu au 15/02/2011 Vacataires : vacations pour opérations de numérisation = 4 mois vacations pour reprises photos numérisées :150h vacations scientifiques pour lycées: 3 mois 1 apprenti photographe à compter de septembre 2011-juin 2012 ½ service civique : sept 2011-janvier 2012 en cartographie Postes administratifs pour gestion politiques patrimoniales =2	Vacataires : vacations pour opérations de préparation Gertrude = 3 mois ETP vacations scientifiques pour Faverney: 6 mois
G E S T I O N D O C U M E N T A I R E	
Suivi du projet Gertrude : préconisations et préparations. Réflexion transversale sur le SIG au niveau de la Région. Reprise de la bibliothèque et accessibilité sur internet et intranet	Suivi du projet Gertrude : participation aux groupes projet, développement et déploiement préparation des transferts vers Gertrude

Effectifs, compétences scientifiques et techniques

2011

<i>Statut</i>	<i>Emploi (ou niveau de diplôme)</i>	<i>Catégorie</i>	<i>ETP</i>	<i>Métier (ou fonction exercée)</i>
Titulaire	Technicien principal	B	1	Dessinateur cartographe
Stagiaire*	Attaché de conservation	A	1	Chercheur
FPE titulaire détaché	Rédacteur chef	B	1	Documentaliste, gestionnaire de données
Titulaire	Ingénieur principal	A	1	Chercheur
Titulaire	Adjoint administratif	C	0,8	Assistante et gestionnaire finances
Apprenti	Apprenti CAP			Apprenti photographe en alternance
Titulaire	Conservateur en chef	A	1	Chercheur
Titulaire	Technicien principal	B	1	Photographe
Titulaire	Conservateur en chef	A	1	Conservateur régional, chef de service
Titulaire	Ingénieur principal	A	1	Chercheur
FPE titulaire détaché	Conservateur en chef	A	1	Chercheur
Titulaire	Ingénieur	A	1	Photographe
Titulaire	Attaché	A	1	Chargé de mission politiques patrimoniales

*réussite au concours d'attaché en 2010, intégration.

2012

<i>Statut</i>	<i>Emploi (ou niveau de diplôme)</i>	<i>Catégorie</i>	<i>ETP</i>	<i>Métier (ou fonction exercée)</i>
Titulaire	Attaché de conservation	A	1	A compter du 01.03.2012
Titulaire	Adjoint administratif	C	1	Assistante et gestionnaire finances
Titulaire*	Rédacteur chef	B	1	Documentaliste- gestionnaire de données

*intégration au 01.07.2012

P a r t e n a r i a t s , c o l l a b o r a t i o n s , c o n v e n t i o n s

2011

<i>Organisme ou institution partenaire</i>	<i>Objet ou nature de la collaboration</i>	<i>Convention</i>
Ville de Besançon	Etude du secteur sauvegardé dans le cadre d'un PSMV- Rédaction d'un ouvrage sur la Demeure bisontine	Échue
Association des petites cités comtoises de caractère	Parcours du patrimoine sur Rougemont et Journées du patrimoine	Convention triennale Région / Ass PCCC,
Pays de Montbéliard Agglomération	Encadrement d'une opération d'inventaire	Convention triennale 2010-2013
Ville de Morez	Publication cofinancée images du patrimoine. Exposition avec le Musée de la lunette autour de la publication sur Morez dans coll. Images du patrimoine	Collaboration, cofinancement
PNR Haut-Jura et PNR Ballons	Comité de suivi sur valorisations	Collaboration
Musées des techniques et cultures comtoises	Comité scientifique	Collaboration
Conservation départementale du Jura	Valorisation Abbaye Baume-les-Messieurs Proposition et relecture Sentiers du patrimoine	Collaboration
CRDP	Films 26mn sur Lieux d'architecture en lien avec label patrimoine mondial (salines, Vauban , Ronchamp) : suivi	Collaboration
DRAC – CRPS -CDOM	Avis en CRPS	Membre de droit



2012

<i>Organisme ou institution partenaire</i>	<i>Objet ou nature de la collaboration</i>	<i>Convention</i>
Ville de Besançon	Ouvrage sur la demeure bisontine : comité scientifique , montage opération pour sortie ouvrage	
Association des petites cités comtoises de caractère	Etude sur Favorney	Convention triennale Région / Ass PCCC 2008-2011
Pays de Montbéliard Agglomération	Encadrement d'une opération d'inventaire avec le Pays d'art et d'histoire	Convention triennale 2010-2013
PNR Haut-Jura et PNR Ballons	Comité de suivi sur valorisations	Collaboration
CRDP	Films 26mn sur Lieux d'architecture en lien avec label patrimoine mondial (salines, Vauban , Ronchamp) : suivi	Collaboration
Musée des techniques et cultures comtoises	Comité scientifique	Collaboration
DRAC – CRPS- CDOM	Avis en CRPS	Membre de droit
Dir. G ^{ale} des Patrimoines -MCC	Organisation séminaire Patrimoine rural	Collaboration prise en charge d'une partie de l'organisation

Publications (ouvrages et articles), conférences, expositions, sites internet

2011

Ouvrages :



- Rougemont, petite cité comtoise de caractère / Liliane Hamelin, Christophe Jacques ; fotogr. Jérôme Mongreville ; cartogr. André Céréza ; éd. Région de Franche-Comté, Service de l'inventaire du patrimoine. - Lyon : Lieux Dits, 2011. - 80 p. : ill. en coul. ; 23 cm. - (Parcours du patrimoine)
- Morez, ville industrielle du Jura / Région Franche-Comté, Inventaire du patrimoine ; réd. Laurent Poupard ; fotogr. Yves Sancey ; carte André Céréza. - Lyon (69) : Lieux Dits, 2011. - 104 p. : ill. en coul., cartes, plans ; 30 cm. - (Images du Patrimoine, ISSN 0299-1020 ; 267). - ISBN 978-2-914528-99-3

Articles :

- Etat des lieux dans le Nord de la Franche-Comté / Raphaël Favereaux. - L'Archéologie industrielle en France, 59, décembre 2011, p. 24-35
- L'usine de pipes Ropp à Baume-les-Dames / Raphaël Favereaux. - Histoire d'entreprises, 10, janvier 2012, p. 81
- Les industries de Morez / Laurent Poupard. - L'Archéologie industrielle en France, 59, décembre 2011, p. 13-23.
- Rougemont petite cité comtoise de caractère. L. Hamelin et C. Jacques - Lyon :Ed. Lieux dits, à paraître en juillet 2011- Coll. Parcours du patrimoine.Les industries de Morez / Laurent Poupard. - L'Archéologie industrielle en France, 59, décembre 2011, p. 13-23
- L'horlogerie du Haut-Jura : histoire, architecture et production [Ressource électronique] / Laurent Poupard. - Données électroniques textuelles. - In Pratique et mesure du temps : actes du 129e congrès des sociétés historiques et scientifiques, Besançon, 2004 / organisé par le Comité des travaux historiques et scientifiques. - Paris : Éd. du CTHS, 2011.
- L'observatoire astronomique, météorologique et chronométrique de Besançon [Ressource électronique] / Laurent Poupard, Patrick Blandin. - Données électroniques textuelles. - In Pratique et mesure du temps : actes du 129e congrès des sociétés historiques et scientifiques, Besançon, 2004 / organisé par le Comité des travaux historiques et scientifiques. - Paris : Éd. du CTHS, 2011
- Actualités de l'Inventaire / Elizabeth Pastwa. - Les cahiers Bernon, 5, 2011, p. 171-175
- Besançon au XVIIIe siècle : paysages et architecture d'une ville teintée d'accents ruraux / Christiane Roussel. - Renaissance du Vieux Besançon, 51, mars 2011, p. 2-13



2012

Ouvrages à paraître :

- Le lycée J Haag / L Poupard , coll. Parcours du patrimoine, (oct 2012)
- Le lycée V Bérard / L Poupard , coll. Parcours du patrimoine, (déc 2012)

Articles à paraître :

- L'Horlo / L Poupard in Cahiers Renaissance du Vieux Besançon
- Le peintre verrier Beyer, le peintre Combette, le peintre Baille in Dictionnaire du Monde Religieux en Franche-Comté/ Liliane Hamelin
- La " zapata ", un " hispanisme " en Franche-Comté au XVIe siècle /Christiane Roussel in les Actes du colloque de l'INHA " Le génie du lieu à la Renaissance ", dédiés au professeur Jean Guillaume.

Formations dispensées par les agents du service

2011

<i>Organisme et intitulé de la formation</i>	<i>Thème de la formation</i>	<i>Durée</i>
Université Franche-Comté-Sc humaines	Stagiaires étudiants L3- Histoire de l'art	1 semaine
Inventaire Aquitaine	Chargée de mission sur patrimoine industriel	1 semaine
Service civique	Cartographie	3 mois ½ temps
CFA	Cap photographie	Année scolaire alternance
CNFPT	L'opération d'inventaire : exemple des lycées	2h
DAEI	Module sur valorisation des études d'inventaire	2h
CNFPT	Le dossier d'inventaire : exemple des canaux	2h
INP	Séminaire PCI	2h

2012

<i>Organisme et intitulé de la formation</i>	<i>Thème de la formation</i>	<i>Durée</i>
Université Franche-Comté-Sciences humaines	Stagiaires étudiants L3- Histoire de l'art	1 semaine
Université Lyon -master 2	Créer une visite embarquée sur le thème de la demeure bisontine	4 mois
Université Haute Alsace -master 2	Les conditions techniques et la réalisation de visites embarquées : la demeure bisontine	4 mois
CFA	Cap photographie	Année scolaire en alternance
DGPAT	Architectures sérielles : Fillod	0,5h (1/2j)
INP	Séminaire sur les objets	0,5h (1/2j)
DGPAT	Séminaire patrimoine rural	2h+2h (4j)
Cité architecture	Conférence sur le patrimoine muséifié	2h (½j)

Bases de données locales

Nom de la base	Accès Internet	Nombre d'enregistrements	
		2011	Cumul
Orgues (inventaire non finalisé)	Non	0	258
Usines de la vallée du Doubs (repérage effectué par vacataire en 2002)	Non	0	107
Cartographie (cartes produites et fonds cadastraux ou cartographiques)	Non		1781
Livres (bibliothèque du service)	Oui Malraux	150 + dépouillement	3900
Illustration Franche-Comté (photothèque du service) 37601 notices sont avec GED	Non	6552	60384

<http://www.franche-comte.fr/fr/politiques-regionales/culture-patrimoine/inventaire.html>

The screenshot shows the website interface for the 'Inventaire' section. At the top, there is a navigation bar with links for 'TOUTE L'ACTUALITÉ', 'CONSEIL RÉGIONAL', 'POLITIQUES RÉGIONALES', 'SERVICES EN LIGNE', 'INFOS PRATIQUES', and 'LA FRANCHE-COMTÉ'. The main content area is titled 'Inventaire' and includes a sub-header 'Sur les traces du passé et du présent'. Below this, there is a text block and three images. A sidebar on the left lists various categories, and a sidebar on the right contains the 'Le Tour de France' logo and the 'l'Europe s'engage en Franche-Comté' logo.

Séance du 5 décembre 2012

Avis* sur les activités et l'état d'avancement de l'inventaire de Franche-Comté en 2011

La direction de l'Inventaire du patrimoine est devenue service Inventaire et patrimoine : tandis qu'elle perd son statut de direction, l'équipe voit son domaine de compétences s'élargir à la gestion et au suivi des politiques patrimoniales de la Région (projets patrimoniaux de territoires, patrimoine d'intérêt régional, sensibilisation au patrimoine, fonds de conservation et restauration de l'écrit, etc.) Augmentée de deux agents en charge de ces actions, l'équipe a désormais prise sur l'ensemble de la chaîne patrimoniale, de la connaissance à l'opérationnel.

Dans le droit fil de la programmation 2010-2014, les opérations d'inventaire du patrimoine de l'industrie de l'agglomération de Montbéliard et celles relatives aux petites cités comtoises de caractère se poursuivent (après Rougemont, Faverney). Le recrutement d'un conservateur sur poste vacant a permis de mettre en œuvre un recensement des lycées préalablement à de nouvelles études de cas après celles qui ont été consacrées à des établissements des filières horlogère et optique. À la faveur d'un partenariat établi avec le Pays horloger, une opération de préfiguration d'un parc naturel régional transfrontalier (Suisse) a débuté.

Dans le même temps, les études portant sur Morez, Rougemont et l'Observatoire de Besançon sont arrivées à leur terme. Les deux premières ont fait l'objet d'une publication dans les collections nationales : « Morez, ville industrielle du Jura » (*Images du patrimoine*) et « Rougemont, petite cité comtoise de caractère » (*Parcours du patrimoine*). La synthèse sur la demeure bisontine est à paraître au premier semestre 2013.

Le travail de numérisation des dossiers et leur mise en ligne entrepris ces dernières années porte ses fruits : plus de 78 % des dossiers établis sur le patrimoine de Franche-Comté sont consultables via les bases MÉRIMÉE et PALISSY et, à l'exception des opérations les plus récentes, la totalité des dossiers le sera en 2012. Les deux cinquièmes de la photothèque du service sont également accessibles en ligne (32 000 phototypes ont été versés dans la base MÉMOIRE). La numérisation du fonds photographique s'accompagne d'une opération de conservation préventive. Le bénéfice de la facilité d'accès aux données qu'offre la mise en ligne est d'ores et déjà mesurable : plus de trois cents clichés ont été commandés dans l'année.

Outre les nombreuses initiatives de valorisation (conférences, exposition, visites commentées, etc.) accompagnant les publications de l'année, les résultats des opérations sur le patrimoine de l'industrie ont été utilisés par l'agence d'urbanisme du pays de Montbéliard pour l'élaboration d'un document de diagnostic et de programmation sur la valorisation des friches industrielles.

Adopté à l'unanimité

*Art.6 du décret n° 2005-835 du 20 juillet 2005 pris en application de l'article 95 de la loi n° 2004-809 du 13 août 2004 relative aux libertés et responsabilités locales.