




## NOTE DE SYNTHÈSE

CRÉÉ EN 1967, LE SERVICE RÉGIONAL DE L'INVENTAIRE GÉNÉRAL, devenu en 2007 le service Inventaire et Patrimoine au sein de la région Haute-Normandie, a couvert la moitié du territoire soit au titre d'opération d'inventaire fondamental (de 1967 à 1975), de préinventaire normalisé (de 1975 à 1990) puis d'inventaire topographique, sachant que certaines opérations concernent seulement le patrimoine architectural ou le patrimoine mobilier. Si l'on tient compte des opérations thématiques nationales, Patrimoine industriel, recensement des vitraux anciens, Récolement des objets classés puis celui des dépôts de l'Etat, et enfin le Label XXe, il s'avère que les trois quarts de communes de la Région ont fait l'objet d'une enquête d'inventaire, même si ce n'est que pour des dossiers ponctuels.

Fort de ce capital, le service poursuit donc une programmation qui vise à compléter les opérations suspendues ou abandonnées, mettre à jour les opérations achevées pour tenir compte de l'évolution de la notion de patrimoine afin de mettre à disposition du public une documentation homogène et actualisée et de s'inscrire de manière plus pertinente dans les politiques de la Région. Celles-ci concernent prioritairement les territoires de projet, communautés de communes, d'agglomération ou pays, à la fois dans une perspective d'aménagement du territoire et d'attractivité de la Région. C'est à ce titre qu'il soutient et accompagne les initiatives de collectivités en matière d'inventaire du patrimoine culturel, soutien financier et encadrement scientifique et technique. Les partenaires privilégiés sont les Villes et Pays d'Art et d'Histoire, ainsi que le seul parc naturel de la région, dont l'accroissement lui permet de prendre en compte aujourd'hui le coeur de la Région entre Rouen, Evreux et Le Havre.



La couverture territoriale s'étend d'autre part grâce à des opérations conduites par le service sur des territoires à forts enjeux scientifiques et d'aménagement, notamment la vallée de la Seine et le littoral. Ainsi, l'événement emblématique de l'année 2008 a été la publication de l'Image du Patrimoine sur *Le paysage industriel de la Basse-Seine*, qui résulte d'une approche nouvelle d'aires d'étude déjà couvertes par l'Inventaire en prenant en compte le territoire dans ses dimensions historiques et environnementales. Citons aussi la découverte exceptionnelle d'un fragment de vitrail d'Engrand Leprince, maître verrier beauvaisien du début du XVIe siècle.

Enfin, outre l'expertise dans le domaine industriel, maritime et fluvial, du point de vue de la recherche, un projet interrégional (dans un premier temps piloté par les deux régions normandes et le Nord-Pas-de-Calais) permettra un changement d'échelle dans l'étude du patrimoine balnéaire, en le replaçant dans une approche globale des côtes de la Manche, axée sur l'implantation des stations et le modelage du paysage, ainsi que les spécificités de celles-ci (stations phares, stations familiales et populaires...), ainsi que leurs relations de part et d'autre du Channel. Ce projet s'inscrit dans le programme national « pour une approche globale de l'espace littoral ».



Vitrail attribué à Engrand Leprince et découvert en février 2008 - Musée des Antiquités, Rouen

## Inventaire topographique

Opérations d'inventaire sur deux villes à dimension maritime et/ou portuaire, Dieppe (opération suspendue en 1996 ; reprise par convention en 2003 en collaboration avec Ville d'Art et d'Histoire) et Pont-Audemer (opération suspendue en 1999, reprise par convention en 2005). Elles servent d'opérations test pour l'utilisation du dossier électronique (RENABLLYON) et font l'objet de valorisations qui sont autant de rendus d'étape au fur et à mesure de l'avancement des travaux : Architecture Entre les Deux Guerres à Dieppe, Architecture de la Reconstruction à Pont-Audemer.

Opérations de mise à jour sur la ville capitale, Rouen (inventaire achevé en 1982) et son agglomération (inventaire achevé en 1986, puis en 1999 pour le patrimoine industriel). Là aussi, les produits de valorisation servent à prendre date en attendant la publication de synthèses : Les opérations d'urbanisme et le patrimoine de la Renaissance à Rouen, le patrimoine des « petites communes » de l'agglomération.

Dans le cadre du Label XXe, la mise à jour des villes inventoriées avec la prise en compte de la Reconstruction après la Seconde Guerre mondiale se poursuit, Elbeuf en 2008, Orival et Yvetot en 2009.

## Inventaire thématique

Thématiques nationales :

Les deux opérations thématiques nationales, le Patrimoine industriel (opération engagée en 1992) et le recensement du vitrail (opération achevée en 2001) constituent des axes forts du Service, grâce à leur adéquation avec les priorités de la Région. Les formations en matière de patrimoine industriel sont importantes en direction de l'enseignement supérieur (Université, INSA et Ecole d'Architecture de Normandie).

Depuis 2005, le service participe au programme du centre André-Chastel sur l'architecture de la villégiature (colloques, stages séminaires) ce qui l'a amené à se lancer dans l'étude de faisabilité d'un programme Interreg IV sur le balnéaire avec les régions limitrophes.



*Etretat, la plage vue de la falaise d'Aval, litho, Asselineau, 1865 (La France de nos jours)*

Thématiques régionales :

Inventaire des objets mobiliers : l'opération engagée en 1983 avec la CAO de l'Eure s'est traduite par la mise en ligne en mars 2009 de la base de données du Patrimoine de l'Eure par la Conservation départementale ([www.cg27.fr](http://www.cg27.fr)), constituées de notices Palissy établies en partenariat. Celui-ci est étendu depuis 2006 avec la CAO76 (nomination d'un conservateur délégué au sein du service), avec la signature en 2009 d'une convention de partenariat scientifique et technique.

Dans le cadre du Patrimoine maritime et fluvial, le service participe aux comités scientifiques de musées spécialisés, et comme pour le patrimoine industriel, accompagne les opérations d'inventaire en cours.



*La Coquette à Mesnil Val (Criel-sur-Mer), vers 1911, architecte Léon Mériot*

## Inventaire des territoires

(opérations conduites par convention, encadrées par le SRI)

Deux communautés d'agglomération, (Région dieppoise en 2005, Elbeuf Boucle de Seine en 2007) et une communauté de Communes (Plateau du Neubourg en 2007) ont signé des conventions avec la Région pour des opérations de recensement ou de mise à jour, dans le cadre de label Pays d'Art et d'Histoire ou à des vues touristiques. Les produits de valorisation sont établis en partenariat, bases de données consultables sur place ou mise en ligne, expositions et/ou publications, soit de *Parcours du Patrimoine*, soit de dépliants VPAH, *Laissez-vous conter*. D'autres conventions sont en cours d'élaboration (CA Seine-Eure) ou envisagées à plus long terme (Pays interrégional Bresle-Hyères).

Enfin le partenariat avec le seul parc naturel de la Région, celui des Boucles de la Seine normande qui a succédé au parc de Brotonne (opération d'inventaire en 1970, mise à jour en 1995), (ancien parc de Brotonne) a été repris dans le cadre de sa réorganisation, avec un comité scientifique dont l'Inventaire est membre de droit.

## Centre de documentation de l'architecture et du patrimoine

Le récolement des dossiers verts et plus largement de l'ensemble de la documentation s'inscrit dans la stratégie d'homogénéisation des résultats des inventaires, tributaires des évolutions des méthodes depuis 1967 : inventaire fondamental, pré inventaire normalisé, inventaire topographique, dossier électronique. Les réponses aux demandes de porter à connaissance pour les documents d'urbanisme sont ainsi l'occasion d'une remise à jour des dossiers.

Le budget d'acquisition d'ouvrage ayant considérablement augmenté suite au transfert à la région, et compte tenu du fait que les universités ne disposant pas d'un enseignement spécialisé en Histoire de l'Art, il manquait une bibliothèque spécialisée, la bibliothèque de travail, notablement enrichie, a vocation à être ouverte au public, ce qui complètera celle de l'école d'Architecture de Normandie, elle aussi élargie à un public non scolaire. La politique d'achat concerne tous les domaines d'histoire et l'art et, en matière de patrimoine régional, la collecte systématique des monographies communales.

En 2009, le service a reçu l'appoint d'un agent chargé des relations avec l'Education nationale et l'Enseignement supérieur, notamment l'Ecole d'Architecture de Normandie, des conventions avec les Territoires et les villes et pays d'Art et d'Histoire et plus généralement de la valorisation des travaux de l'Inventaire vers tous publics

### LES OPÉRATIONS D'INVENTAIRE EN COURS

- Inventaire topographique de la commune de Dieppe (76)
- Inventaire préliminaire de la communauté d'agglomération Dieppe maritime (76)
- Inventaire topographique de la commune de Pont-Audemer (76)
- Mise à jour de l'inventaire topographique de la commune de Rouen (76)
- Mise à jour de l'inventaire topographique des « petites communes » de l'Agglomération de Rouen (76)
- Mise à jour de l'inventaire topographique de la communauté de communes d'Elbeuf Boucle de Seine
- Inventaire préliminaire de la communauté de communes du Plateau du Neubourg (27)
- Thématique nationale : Patrimoine industriel
- Thématique nationale : recensement des vitraux anciens
- Thématique régionale : Villes reconstruites, villes nouvelles et grands ensembles (276)<sup>1</sup>
- Thématique interrégionale : La villégiature en bord de mer (Nord-Pas-de-Calais, Picardie, Haute et Basse-Normandie)




---

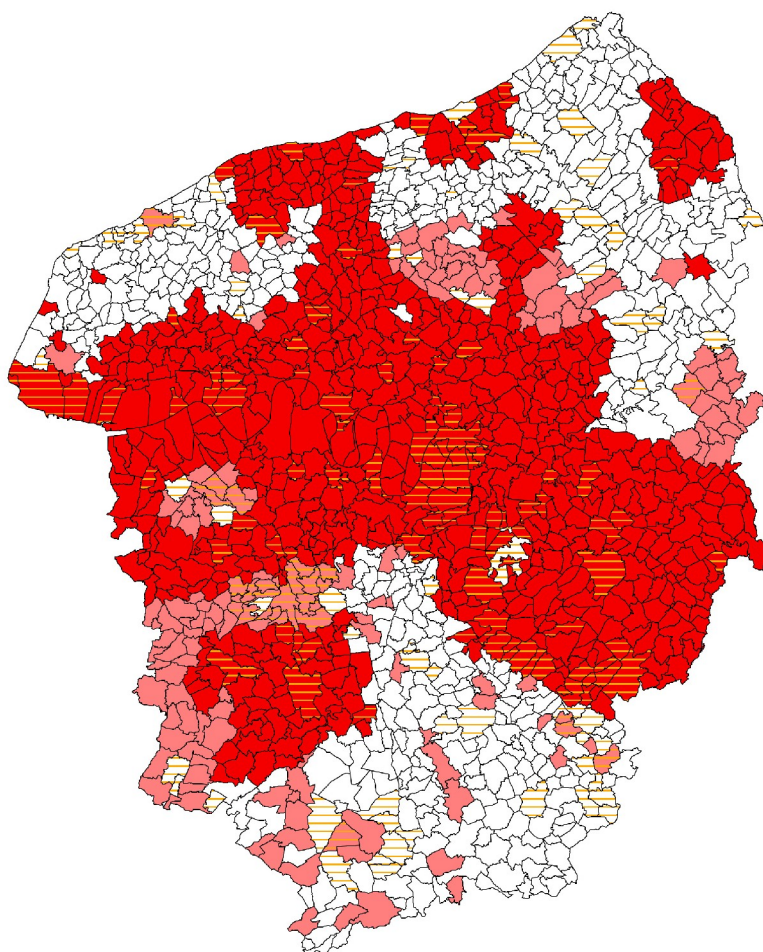
1 276 : Région et départements 27 et 76.

## Bilan de la couverture topographique 2008 Inventaire architectural

N






-  Dossiers sur base régionale
-  Dossiers sur base nationale
-  Dossiers non indexés

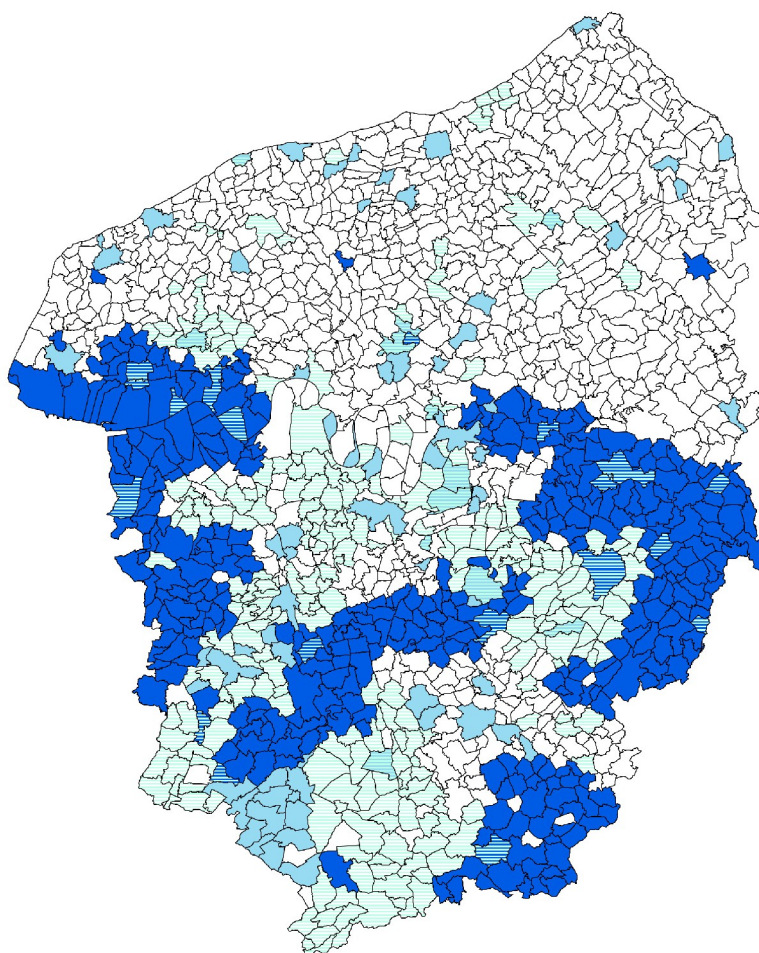


0 4 8 16 24 32  
Kilomètres

## Bilan de la couverture topographique 2008 Inventaire mobilier



-  Dossiers sur base régionale
-  Dossiers sur base nationale
-  Dossiers non indexés

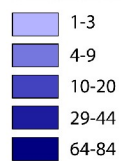


0 4 8 16 24 32  
Kilomètres

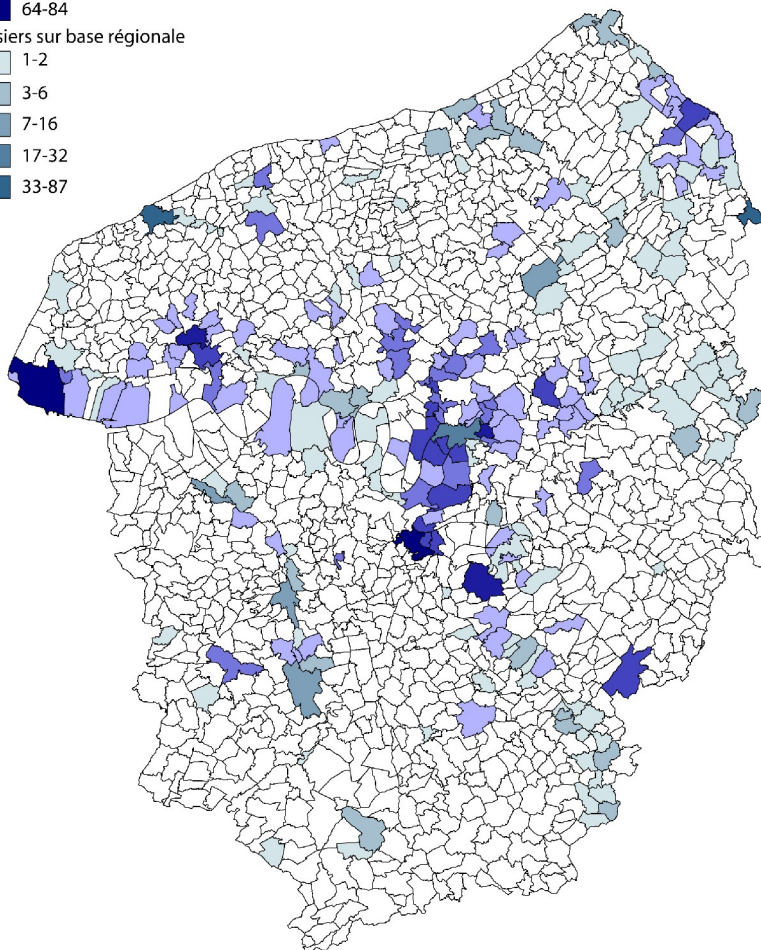
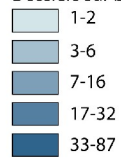
## Bilan de la couverture topographique 2008 Patrimoine industriel



Dossiers sur base nationale (nombre de notices par communes)



Dossiers sur base régionale

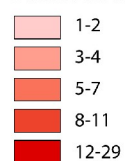


0 4 8 16 24 32  
Kilomètres

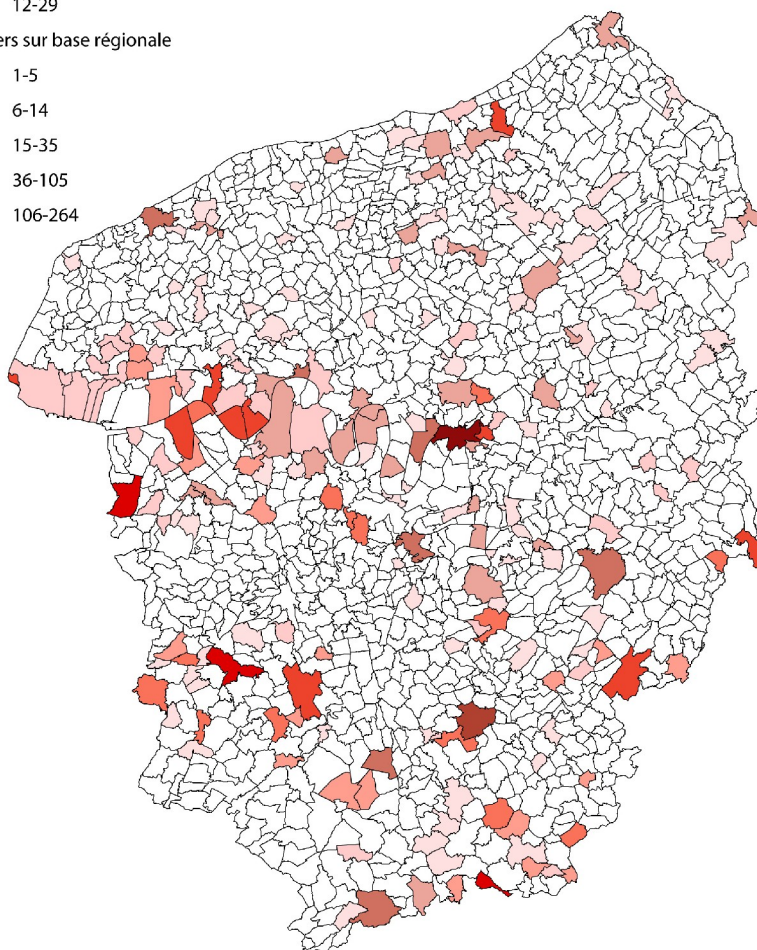
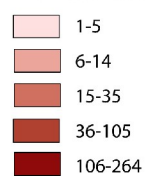
## Bilan de la couverture topographique 2008 Inventaire des vitraux



Dossiers sur base nationale (nombre de notices par communes)



Dossiers sur base régionale



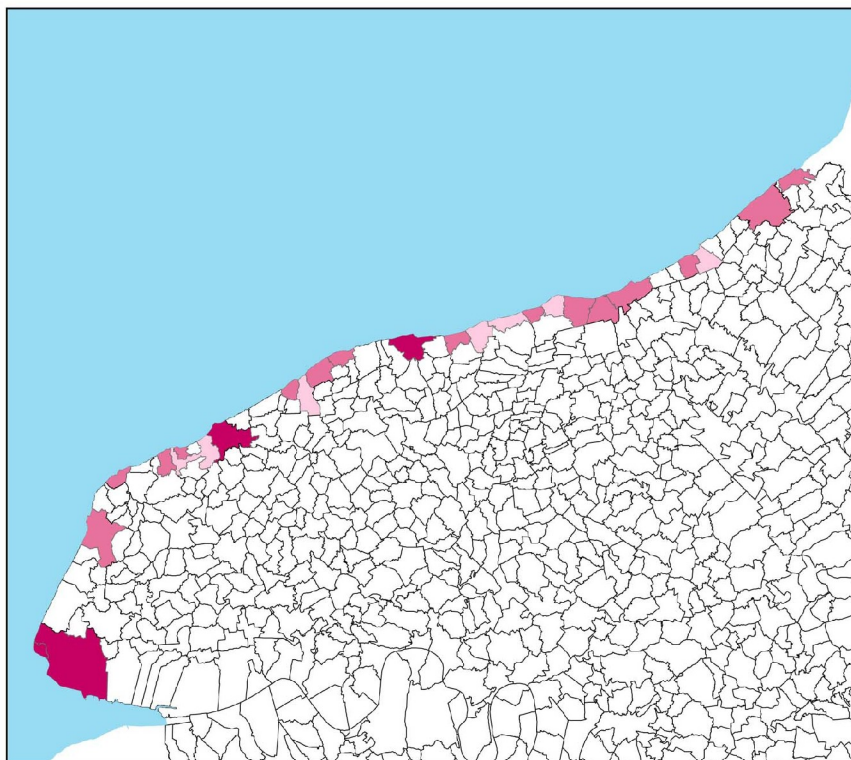
0 4 8 16 24 32  
Kilomètres

## Bilan de la couverture topographique 2008 Patrimoine balnéaire

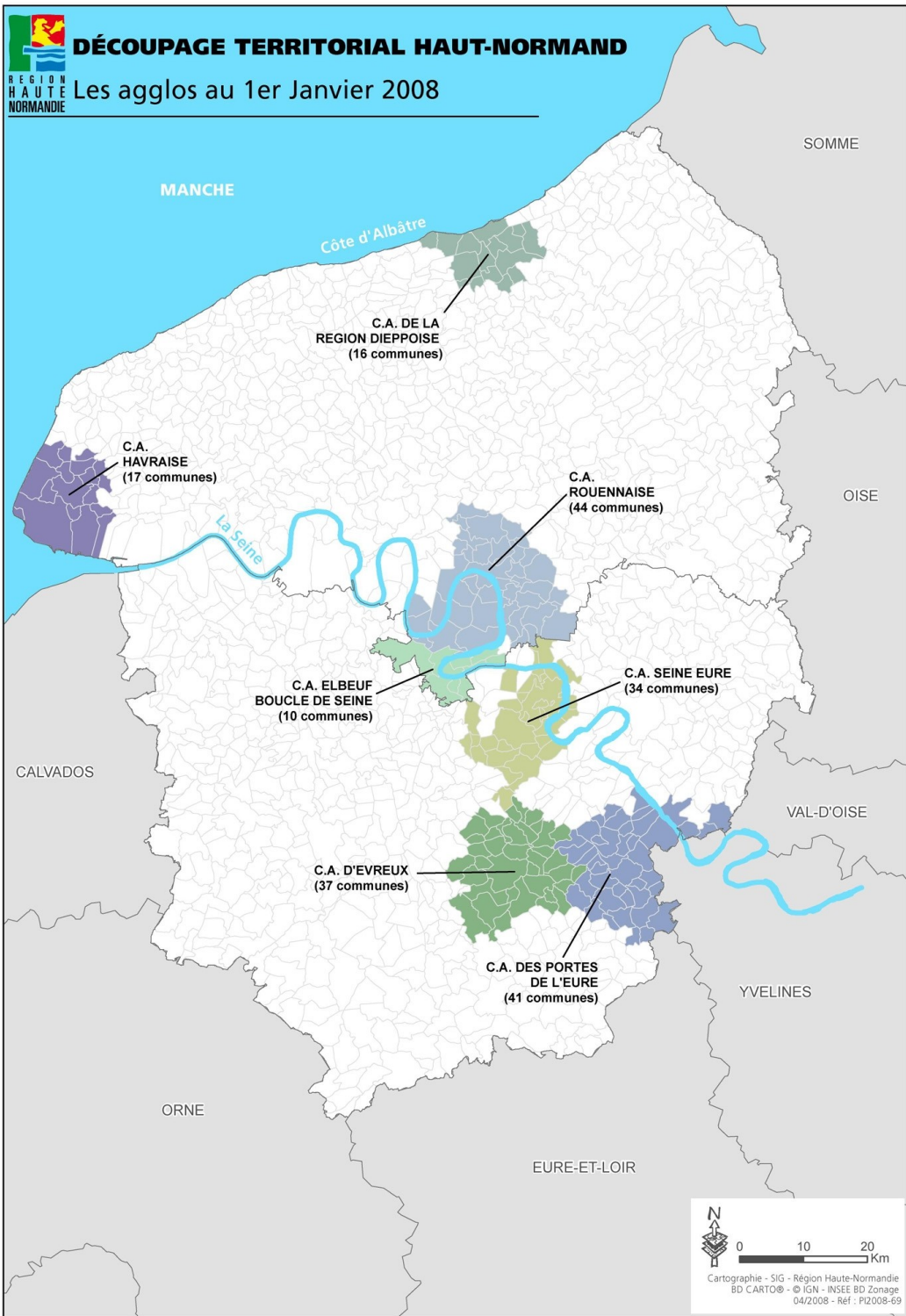


État de l'étude

-  Programmée
-  En cours
-  Achevée



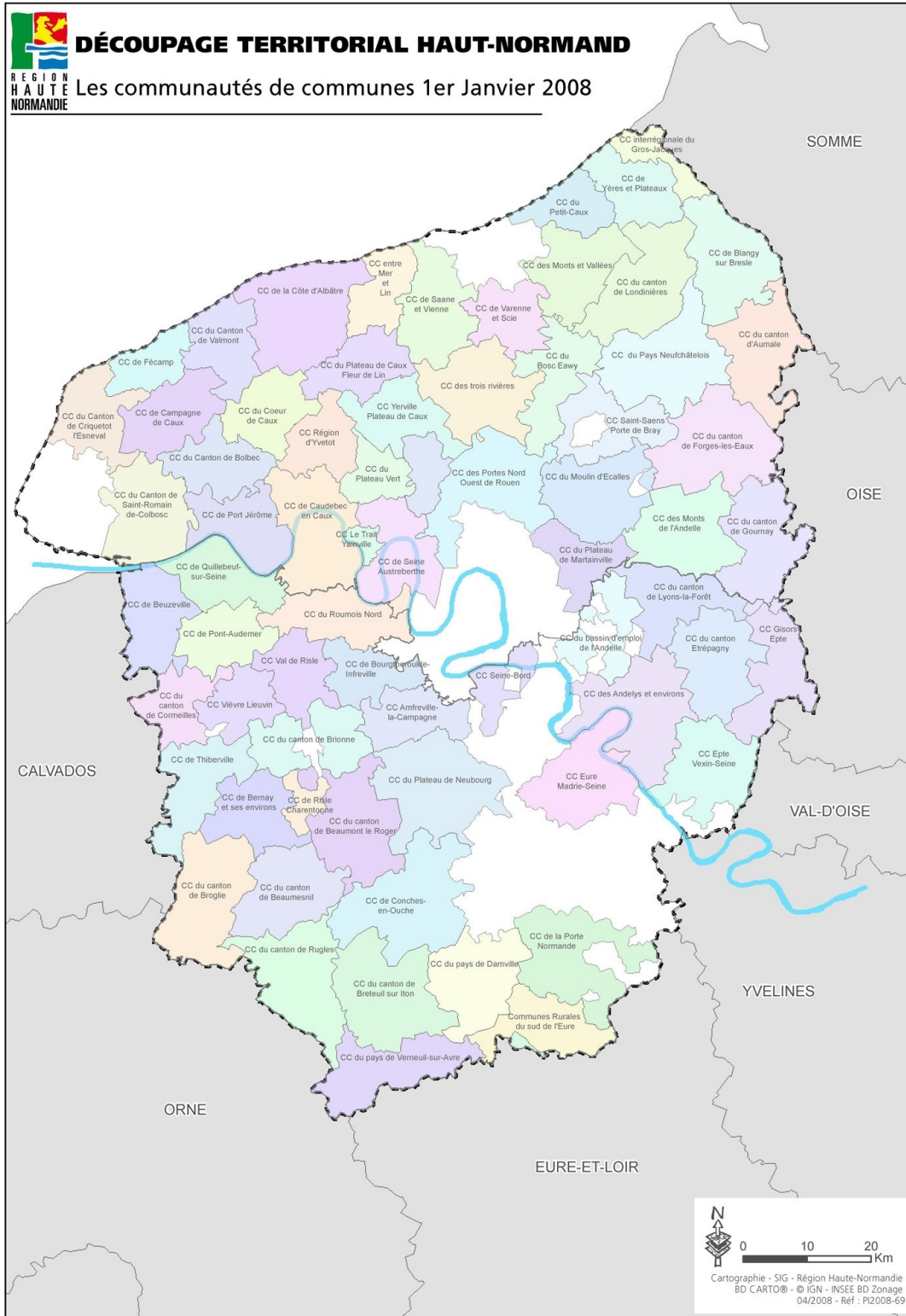






# DÉCOUPAGE TERRITORIAL HAUT-NORMAND

Les communautés de communes 1er Janvier 2008





## MOYENS

### Effectifs, compétences scientifiques et techniques

#### 2008 – Agents du service

Statut	Emploi	Catégorie	ETP	Encadrement	Recherche	Recherche	Mise en forme documentaire	Photographie	Cartographie	Informatique	Gestion Bases Données	WebPAO	Diffusion	Secrétariat
FPE	Conservateur du patrimoine	A	100	70	20								10	
FPT	Conservateur du patrimoine	A	100		70	30								
FPT	Ingénieur	A	100		60	20							20	
FPT	Ingénieur	A	100		20						80			
FPE	Ingénieur	A	50					20				30		
FPT	Secrétaire instructeur#	C	100											100
FPT	Tech. sup.	B	100					80				20		
FPT	Tech. sup.	B	100					100						
PBL	C.D.I.	A	100		70	30								
PBL	C.D.I.	A	100		70	30								
PBL	CDD	A	100						100					
FPT	Bibliothécaire	A	100			20							80	
FPT	Agent adm.	C	30										30	
PBL	CDD (agent non remplacé)	C	70										70	

#### 2008 – Agents extérieurs concourant aux opérations d'Inventaire

Statut	Emploi	Catégorie	ETP	Encadrement	Recherche	Recherche documentaire	Mise en forme documentaire	Diffusion	Opération
FPE	Autre corps	A	10					10	Service éducatif
FPE	Elève conservateur INP	A	30		20		10		Agglo Elbeuf, boucle de Seine
PBL	C.D.I.? (agent non remplacé)	?	0		0	0	0		CC Plateau du Neubourg
PBL	C.D.D.	A	8				8		Renfort d'été
PBL	C.D.D.	C	8				8		Renfort d'été
PBL	Stagiaire master patrimoine	A	25		25				Rouen et agglo

**2009 – Agents du service**

Statut	Emploi	Catégorie	Emploi							Photographie	Cartographie	Informatique	Gestion Bases Données	WebPAO	Diffusion	Secrétariat
			ETP	Encadrement	Recherche	Recherche	Mise en forme documentaire	Recherche	Recherche							
FPE	Conservateur du patrimoine	A	100	70	20										10	
FPT	Conservateur du patrimoine	A	100		70	30										
FPT	Ingénieur	A	100		60	20									20	
FPT	Ingénieur	A	100		20							80				
FPT	Ingénieur	A	50						20				30			
FPT	Attaché principal	A	50											50		
FPT	Secrétaire instructeur	C	100												100	
FPT	Tech. sup.	B	100						80				20			
FPT	Tech. sup.	B	100						100							
PBL	C.D.I.	A	100		70	30										
PBL	C.D.I.	A	100		70	30										
PBL	CDD	A	100							100						
FPT	Bibliothécaire	A	100				20								80	
FPT	Agent adm.	C	80												80	

**2009 - Agents extérieurs concourant aux opérations d'Inventaire**

Statut	Emploi	Catégorie	Emploi							Opération
			ETP	Encadrement	Recherche	Recherche documentaire	Mise en forme documentaire	Diffusion		
FPE	Autre corps	A	10						10	Service éducatif
FPE	Elève conservateur INP	A	50		50					Patrimoine balnéaire
PBL	Stagiaire	A	15		15					Patrimoine balnéaire
PBL	C.D.I.	A	0		0	0	0	0	0	CC Plateau du Neubourg
PBL	C.D.D.	A	8					8		Renfort d'été
PBL	C.D.D.	C	8					8		Renfort d'été
PBL	Stagiaire master patrimoine (2)	A	25		25					Agglo Elbeuf, Boucles de Seine

## Partenariats, collaborations, conventions et crédits alloués

### 2008

<i>Nom de l'organisme</i>	<i>Objet ou nature de la collaboration</i>	<i>Crédits</i>	<i>Convention</i>
Agglomération Dieppe maritime (76)	Publication parcours du Patrimoine	5 000,00 €	Oui
Conservation du patrimoine 27 (ex AOA)	Echange des notices PALISSY et des négatifs réalisés en double par les deux parties		Oui
AGGLO (agglomération de Rouen)	Mise à disposition cadastre numérisé des 34 communes de l'Agglo. Deux stagiaires sur 4 communes sur la Seine.		Oui
Ville de Dieppe	Mise à disposition du cadastre numérisé Mise à disposition de l'animateur VDH 1j/s		Oui Oui
Parc naturel régional des Boucles de la Seine Normande	Echange de données (dossier électronique RenbLyon)		Oui
Institut du Patrimoine	Stagiaire pendant 6 mois (Freneuse)		Oui
Agglomération Seine-Eure (Louviers- Val de Reuil)	Mise à disposition du cadastre numérisé des 26 communes de l'agglo, échanges de données.		Oui
Ville de Rouen	Publication d'un itinéraire du Patrimoine (impression payé par la ville)		Oui
Master Patrimoine et aménagement (Université de Rouen)	un stagiaires pendant 4 mois (mise à jour de l'agglomération de Rouen )		Oui
Pays Caux-Vallée de Seine,	Echange de données (notices MÉRIMÉE /SIG)		Oui

### 2009

<i>Nom de l'organisme</i>	<i>Objet ou nature de la collaboration</i>	<i>Crédits</i>	<i>Convention</i>
Conservation du patrimoine 27 (ex AOA)	Echange des notices MÉRIMÉE et PALISSY et des négatifs réalisés en double par les deux parties		Oui
Communauté de Communes du Neubourg / Conservation du patrimoine 27	Identification du patrimoine, avec le logiciel AOA, compatible MÉRIMÉE/PALISSY (contrôle scientifique et récupération des données)	35 000€ (15 000€ CIR, 15 000€ PER*)	Oui
AGGLO (agglomération de Rouen)	Mise à disposition cadastre numérisé des 43 communes de l'Agglo. un CDD (3 mois) sur 4 petites communes.		Oui
CA Elbeuf boucle de Seine	Mise à jour de l'inventaire en liaison avec Dieppe VDH (extension du label à l'Agglo)		Oui
CA Seine-Eure (Louviers- Val-de-Reuil)	Mise à disposition du cadastre numérisé des 26 communes de l'Agglo, échanges de données, porter à connaissance de l'Opération de renouvellement urbain.		Oui
Ville de Dieppe	Mise à disposition du cadastre numérisé Mise à disposition de l'animateur VDH 1j/s		Oui Oui
Institut du Patrimoine	Un élève conservateur pendant 6 mois (balnéaire)		Oui
Master Patrimoine et aménagement (Université de Rouen)	un stagiaire pendant 4 mois (Rouen, agglo Elbeuf)		Oui
Ville de Rouen	Publication d'un parcours du Patrimoine (impression payé par la ville)		Oui
Parc naturel régional des Boucles de la Seine normande	Echange de données (notices MÉRIMÉE /SIG)		Oui

\* CIR : crédit d'intervention régional. PER : Pôle d'excellence rurale

## VALORISATION

### Publications (ouvrages et articles), conférences, expositions

#### 2008

- *Images du Patrimoine* : Real, Emmanuelle, *Le paysage industriel de la Basse-Seine*, 268 p.
- *Parcours du Patrimoine* : Letteron, Isabelle, Charlet, Dominique. *Rouen, le Gros-Horloge*, 38 p. version française
- *Articles* : Manase, Viviane : *Les villégiatures familiales de la côte d'Albâtre (Du Tréport au Havre)* (parution 2009 ?), revue en ligne du Ministère de la Culture *In Situ*.  
Chéron, Philippe : Un chef d'œuvre inédit d'Engrand Le Prince à Rouen, *Revue de l'Art*, n° 161, 2008/3 (rubrique Découverte)
- *Expositions* : Exposition en collaboration avec Dieppe *Ville d'Art et d'Histoire Architecture d'Entre les deux Guerres à Dieppe* (Pierre Guérard, Viviane Manase, photographes Y. Miossec, C. Kollmann)
- *Conférences* : Dieppe *Ville d'Art et d'Histoire* : L'architecture de l'Entre-deux-Guerres à Dieppe, conférence 26 avril 2008 (V.Manase)  
Colloque *Ville et Pays d'Art et d'Histoire* à Vienne : intervention 2<sup>e</sup> Table-Ronde. 24 janvier 08(V. Manase)  
*La formation du Havre*, 30 avril 2008, visite des étudiants d'architecture de l'école polytechnique de Zurich à Lille et au Havre(Claire Etienne)  
*L'art urbain comme repère à Val-de-Reuil*, journée d'études sur l'art urbain dans les villes nouvelles, INHA, 17 novembre 2008, publication prévue en 2009(Claire Etienne)  
Visite des quartiers ouest de Rouen pour le conseil de quartier (J. Decoux).
- *Campagne photographique* : Y. Miossec, C. Kollmann pour la publication de la thèse de Manolita Fréret-Filippi sur l'architecte Camille Albert, parue en février 2009

#### 2009

- *Cahiers du Patrimoine* : Etienne, Claire, *Habiter Le Havre, de la mesure aux grands ensembles*, 180 p.
- *Images du Patrimoine* : Manase, Viviane, *La plage de Dieppe*, 80 p. Suspension en 2008, reprise prévue en 2009.
- *Parcours du Patrimoine* : Chéron Philippe, *Agglomération Dieppe maritime, les verrières*, 38 p.  
Belzic, Céline. *Agglomération Dieppe maritime, Colombiers*, 38 p.(parutions en mars)  
Letteron, Isabelle, Charlet, Dominique, *Rouen, le Gros-Horloge*, 38 p. version anglaise  
Manase, Viviane : *Dieppe entre les Deux Guerres*, 56 p.  
Decoux Jérôme, *Rouen, le port*, 38 p (réédition augmentée).
- *Indicateur du Patrimoine* : Verdier, François : Rouen, le patrimoine religieux, 184 notices.
- Participation à la publication sur la *Villégiature des bords de mer*, sous la direction de Bernard Toulhier. (MONUM' Editions du Patrimoine). Recherches et rédaction de textes sur des sites ou édifices balnéaires de la côte d'Albâtre. Parution prévue en 2009. (V.Manase et C.Etienne, photographies du Service).
- *Expositions* : Participation à l'exposition (pour la partie département de l'Eure) *Maurice Novarina, un architecte dans le siècle* (CAUE de Haute-Savoie), en collaboration avec le CAUE de l'Eure (Marie-Noëlle Médaille), mars 2009.  
Participation à l'exposition *Destination Normandie, deux siècles de tourisme en Normandie XIXe- XXe siècles* réalisée par le Musée de Normandie à Caen (juin-septembre 2009). Participation au comité scientifique, articles de C. Etienne et V. Manase, photographies du service.  
Participation à l'exposition *Marie et la fête aux Normands*, organisée par le Groupe de recherche historique de l'Université de Rouen (P. Chéron, photographes du Service), janvier 2009.
- *Valorisation* : Mise en place d'un parcours du patrimoine avec panneaux sur les vitraux de la vallée d'Hyères (Philippe Chéron)

### Formations dispensées par les agents

#### 2008

<i>Organisme et intitulé de la formation</i>	<i>Thème</i>	<i>Durée</i>
IUFM, Connaissance du patrimoine, stage professeurs secondaire	Initiation à la connaissance du Patrimoine	3 h
IUFM, Connaissance du patrimoine, stage professeurs secondaire	Les ressources locales pour la connaissance du patrimoine	4 h
Ecole d'architecture de Normandie, DESS Réhabilitation	Patrimoine industriel	8 h
INSA Rouen, cours	Patrimoine portuaire(Dieppe-Rouen)	4 h
Université de Rouen / Master aménagement et gestion du patrimoine, cours	Patrimoine scientifique	8 h
Université de Rouen / Master aménagement et gestion du patrimoine, stages de formation	Patrimoine industriel	8h
	Encadrement stagiaires	42 h

**2009**

<i>Organisme et intitulé de la formation</i>	<i>Thème</i>	<i>Durée</i>
IUFM, Connaissance du patrimoine, stage professeurs secondaire	Initiation à la connaissance du Patrimoine	3 h
IUFM, Connaissance du patrimoine, stage professeurs secondaire	Les ressources locales pour la connaissance du patrimoine	4 h
IUFM, stage professeurs secondaire	L'art et la ville au XIXe siècle	4 h
Ecole d'architecture de Normandie, DESS Réhabilitation	Patrimoine industriel	8 h
INSA Rouen, cours	Patrimoine scientifique	8 h
Université de Rouen / Master aménagement et gestion du patrimoine, cours	Patrimoine industriel	8h
Université de Rouen / Master aménagement et gestion du patrimoine, stages de formation	Encadrement stagiaires	42 h

**Bases de données locales**

<i>Nom de la base</i>	<i>Accès par Internet</i>	<i>Nombre d'enregistrements</i>	
		<i>2008</i>	<i>Cumul</i>
OUVRAGES (bibliographie)	Non	111	11475
Dont catalogage bibliothèque jusqu'au 11/02 2006			4249
CDAP (catalogage bibliothèque depuis 11/02 2006)	Non	419	2968
OEUVRES			37132
Architecture	Non		15307
objets			21525
SOURCES (fichier topo-bibio)	Non	1712	41182
Dont Fichier artistes	Non	264	10621
ILLUSTR (base illustration)	Non	1519	92505
REPERAGE (archi et objets repérés)	Non	142	26134
Repérage Excel (Rouen)	Non		7720
Repérage Excel (Agglo Rouen)	Non		1518
MERIMEE		41	2196
mises à jour	Non	23	1080
notices nouvelles		18	1116
Patrimoine industriel		26	690
PALISSY	Non	72	10071
MERIMEE ROUEN (mise à jour et notices nouvelles)	Non		1224
RENABL DIEPPE			
Fiches Mérimée	Non	5	137
Fiches illustration			2119
Références documentaires			250
Textes associés			90
RENABL DIEPPE MARITIME			
fiches Mérimée	Oui		719
Fiches illustration			2237
RENABL PONT-AUDEMER			
fiches Mérimée	Non		60
Fiches illustration			354
Références documentaires			31
Textes associés			24
RENABL ELBEUF			
fiches Mérimée	Non		43
Fiches illustration			172
Dossier électronique LE NEUBOURG,			
fiches Mérimée	Non		85
Fiches illustration			425



# CONSEIL NATIONAL DE L'INVENTAIRE GÉNÉRAL DU PATRIMOINE CULTUREL

Séance du 16 décembre 2009

## Avis\* sur les activités et l'état d'avancement de l'inventaire de Haute-Normandie en 2008

Le service poursuit l'extension et la mise à jour d'une couverture territoriale des plus importantes au plan national (¾ des communes de la région) selon une stratégie bien rodée : les approches thématiques (industrielle, villégiature balnéaire, maritime et fluviale, xx<sup>e</sup> siècle y compris les villes reconstruites) sont l'occasion d'un regard nouveau porté sur l'ensemble du territoire selon une programmation qui s'applique à répondre à des demandes de territoires de projet (avec pour conséquence, une valorisation des résultats dans le prolongement immédiat des enquêtes).

À ce titre, le fait marquant de l'année 2008 (et en cela le service a tenu ses engagements) a été la publication du volume hors norme de la collection des *Images du patrimoine* « Le paysage industriel de la Basse-Seine », qui revendique le paysage et les territoires géo-historiques (inscrits dans des ensembles dépassant les frontières régionales) à la fois comme mode d'approche des objets d'étude et moyen de restitution des résultats. Il y a là une sollicitation forte qui appelle mutualisation de la réflexion.

L'autre fait qui mérite d'être mis en exergue, est le dépassement de l'étude station après station de la villégiature balnéaire : le changement d'échelle au niveau de l'ensemble de la Région est conforté par un projet de programme européen Interreg IV porté en commun avec les Régions limitrophes visant à inscrire le phénomène à l'échelle pertinente des façades maritimes françaises et britanniques de la Manche, dans sa variété paysagère, et selon une périodisation et une typologie plus complète.

Il est vrai que les thèmes abordés, la configuration des lieux (outre la villégiature des bords de mer, les villes portuaires ou à vocation maritime comme Dieppe, Pont-Audemer ou Rouen après Le Havre), mais également l'habitude prise de longue date d'associer les divers spécialistes (patrimoine industriel, balnéaire, maritime et fluvial, etc.) dans une démarche topographique commune plutôt que par thématiques successives favorisent l'émergence du paysage comme approche compréhensive du patrimoine.

Enfin, il est utile de souligner qu'en inscrivant les opérations dans des programmes qui dépassent les frontières de la Région (Basse-Seine, littoral de la Manche, reconstruction), l'identification et la connaissance des caractères du patrimoine régional reposent sur des fondements scientifiques plus assurés.

Plusieurs publications sont prévues en 2009, dont la parution du deuxième tome des *Cahiers du patrimoine* consacré à la ville du Havre (la demeure havraise). On retiendra également la décision de la Région d'augmenter de façon significative le budget de la bibliothèque du centre de documentation de l'Inventaire général pour en faire une des deux collections de référence haut-normandes en matière d'histoire de l'art et de l'architecture.

(adopté à l'unanimité des votes exprimés)

\*Art.6 du décret n° 2005-835 du 20 juillet 2005 pris en application de l'article 95 de la loi n° 2004-809 du 13 août 2004 relative aux libertés et responsabilités locales.

