



NOTE DE SYNTHÈSE

LE SERVICE RÉGIONAL DE L'INVENTAIRE DU PATRIMOINE CULTUREL de Picardie compte dix agents, dont six agents de la fonction publique territoriale, deux agents contractuels de la Région et deux agents de la fonction publique d'Etat, mis à disposition jusqu'au 31 décembre 2009. Le recrutement d'un chercheur, qui aurait permis de renforcer l'équipe dans le domaine de l'analyse des paysages, n'a pu aboutir en raison des restrictions budgétaires.

Si elle se signale encore par la disparité des statuts et, pour certains, par la permanence de la précarité, l'équipe présente une composition équilibrée en termes de métiers. Elle compte quatre chercheurs (dont un chercheur responsable du service), deux photographes, une administratrice de bases de données, en charge du dossier électronique d'inventaire et des sites de diffusion, une gestionnaire de bases de données, en charge de la gestion et de la mise en valeur des bases Illustration, un agent en charge de la gestion du centre de documentation du patrimoine et de la base bibliothèque, enfin une assistante assurant des tâches de secrétariat et de documentation.

Cette configuration, adaptée aux activités mises en œuvre dans le cadre du projet de service, nécessite cependant une optimisation et une évolution de certains postes par un effort de formation ou de mise à niveau. On signalera à ce titre les formations et séminaires suivis par les photographes et par l'administratrice et les gestionnaires de bases de données, dans leur domaine respectif.

Le service a emménagé dans les nouveaux locaux de la Direction de la Culture et du Patrimoine en octobre 2008 mais se trouve toutefois installé dans des conditions moins favorables qu'auparavant, notamment pour le stockage de sa documentation et de sa photothèque, qui devrait cependant s'améliorer avec les aménagements qui doivent se poursuivre en 2009.

En revanche, il a bénéficié d'importants moyens informatiques, tant en termes de renouvellement et d'acquisition de nouveaux matériels en place (serveurs, nouveau logiciel documentaire) ou à venir (scanner professionnel) que de qualité d'écoute et de réponse de la DUSTI (Direction de l'Urbanisme et des Systèmes et Technologies de l'Information) du Conseil régional de Picardie.

Reste à régler la question du renouvellement du matériel photographique, ancien et insuffisant depuis le recrutement d'un deuxième photographe.

L'activité du service régional de Picardie, durant l'année 2008, se mesure moins en quantité de production qu'en termes d'avancées méthodologiques, qui devraient améliorer son fonctionnement et la qualité de ses résultats.

La rencontre de plusieurs cultures institutionnelles

Comme l'indiquait encore à une date récente, la composition très hétérogène de ses contributeurs, le service régional de Picardie est formé de personnes provenant d'horizons différents (Etat, association) et travaille en partenariat avec des chargés d'étude, contractuels des structures partenaires. Cette configuration se traduit par une grande disparité des approches et des méthodes. A cette difficulté s'ajoute la prise de conscience progressive du nouveau positionnement des missions de l'Inventaire au sein d'une collectivité territoriale, dont

l'organisation et le fonctionnement différent de ceux de l'Etat et plus particulièrement de la Direction Régionale des Affaires Culturelles de Picardie.

Au sein du Conseil régional, la réalité des missions comme des activités d'un service d'Inventaire constituait une grande inconnue, qui se dissipe peu à peu. La mission d'expertise, effectuée par un cabinet de conseil indépendant, de novembre 2007 à mai 2008, qui atteste de l'intérêt du Conseil régional de Picardie, constitue un préalable à l'appropriation de cette nouvelle compétence.

Pour le service régional, ce nouveau contexte institutionnel a induit la prise en compte de nouveaux référentiels immédiats (Contrat de Projet Etat-Région et Schéma Régional de Développement Culturel). Il a rendu nécessaire un effort d'adéquation avec les priorités stratégiques de la Région et, notamment, avec le nouveau plan d'administration et les schémas régionaux en cours d'élaboration (Schéma Régional d'Aménagement et de Développement Durable du Territoire, Schéma Régional de Développement Durable du Tourisme et des Loisirs), avec les objectifs de la Direction Générale Adjointe *Services à la population* et de la Direction de la Culture et du Patrimoine, enfin avec le programme d'action défini pour le service régional dans le cadre de la mission d'expertise.

Ces nouveaux référentiels, dont les exigences portent essentiellement sur l'amélioration de la qualité du service public, ne remettent pas en cause les activités traditionnelles du service découlant de ses missions, à savoir la production d'une documentation scientifique, offrant un outil de connaissance sur le patrimoine de la région, sa mise en forme et sa gestion en permettant la diffusion sur des supports variés, à destination de différents publics, ou encore sa capacité d'expertise dans le domaine du patrimoine.

L'année 2008 a donc été essentiellement consacrée à la compréhension du nouveau contexte institutionnel et de ses attentes et à la mise en œuvre de tout ce qui pouvait favoriser l'intégration du service au sein du Conseil régional et plus particulièrement de la Direction générale adjointe *Services à la population* et de la Direction de la culture et du patrimoine. A cet égard, la participation aux cycles de séminaires organisés par le Conseil Régional, dans le cadre de l'élaboration du Schéma Régional de Développement Culturel ou du Schéma Régional de Développement et d'Aménagement Durable du Territoire, a été instructive et fructueuse.

Dans cette perspective, deux impératifs s'imposaient, d'une part, renforcer la cohérence de l'équipe, fragilisée par une longue période d'intérim, et d'autre part, donner une visibilité aux nouvelles compétences exercées par la Région en matière de connaissance et d'expertise du patrimoine culturel.

La mise en place de nouveaux outils

Bien que mal ressentie par certains membres de l'équipe, l'expertise dont le service a fait l'objet a été une expérience très enrichissante, grâce à l'apport d'un regard extérieur et à l'objectif de concertation qui lui était fixé. Elle a été l'occasion d'un dialogue avec le Conseil régional et a facilité la réflexion menée ensuite par l'équipe dans le cadre du projet de service, de juin à septembre 2008.

Après le rapport rendu par l'audit, le projet de service est un outil essentiel par ses enjeux, tant pour le fonctionnement de l'équipe que comme outil de démonstration du rôle que peut jouer le service régional de l'Inventaire, au sein du Conseil régional.

L'un des principaux objectifs du projet de service est de se doter d'outils d'évaluation (outils méthodologiques et référentiels internes), notamment dans le domaine de la diffusion et du partage de l'information, pour construire une dynamique collective tout en définissant clairement le rôle de chacun. Mais, au-delà du renforcement de la complémentarité des métiers, il s'agit aussi de revaloriser un certain nombre d'activités trop souvent considérées comme secondaires par rapport aux activités des chercheurs. Ainsi, la présentation détaillée des objectifs du service a-t-elle également permis de réaliser les fiches de poste, répondant à une demande forte des membres du service, et d'esquisser des objectifs individuels contribuant de manière cohérente et efficace, aux différentes échelles de référence.

Le service s'est également doté de nouveaux outils de production, en remplacement des applications utilisées pour l'alimentation des bases de données locales, outils de GED (Gestion Electronique de Documents), qui améliorent considérablement la performance des services offerts aux consultants. Grâce à cette nouvelle application, l'équipe dispose également, pour son usage propre, d'un outil de stockage et de consultation des référentiels (comptes rendus de réunions, procédures et informations diverses).

En ce qui concerne le remplacement de l'outil de production et de diffusion du dossier électronique, utilisé pour toutes les opérations d'inventaire depuis 2003, on signalera la participation de la Picardie au projet interrégional GERTRUDE, mis en place dans le cadre de l'ARF (Association des Régions de France), en tant que membre du groupe de travail sur l'outil de production (phase 1) et comme membre du COPROJ (phase 2).

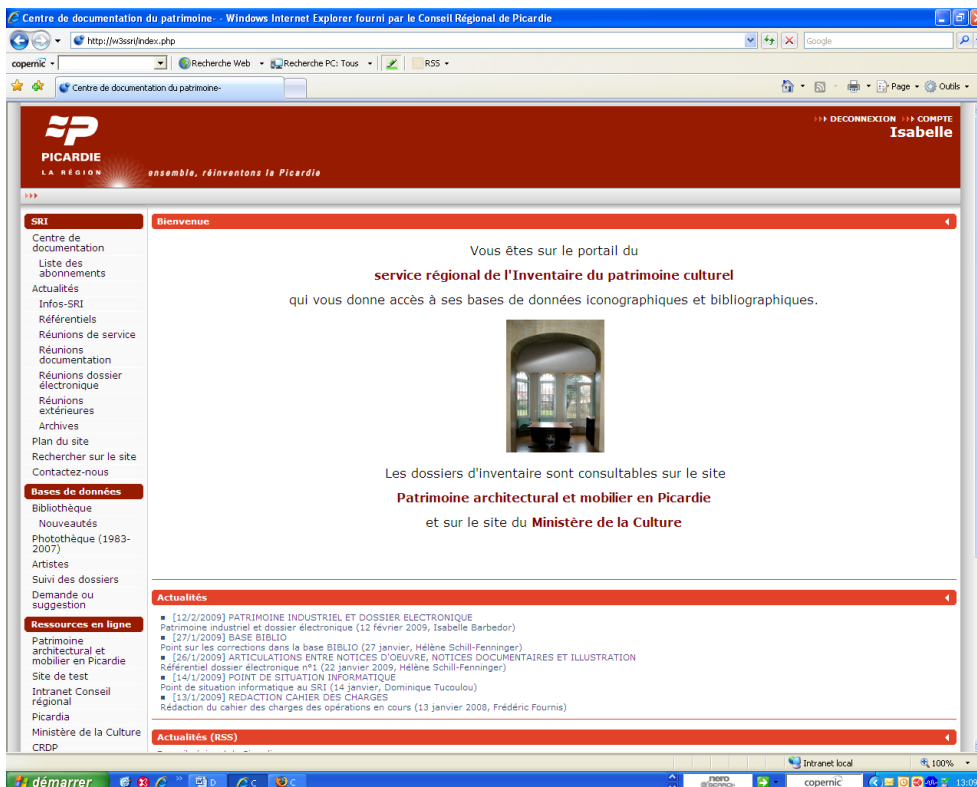
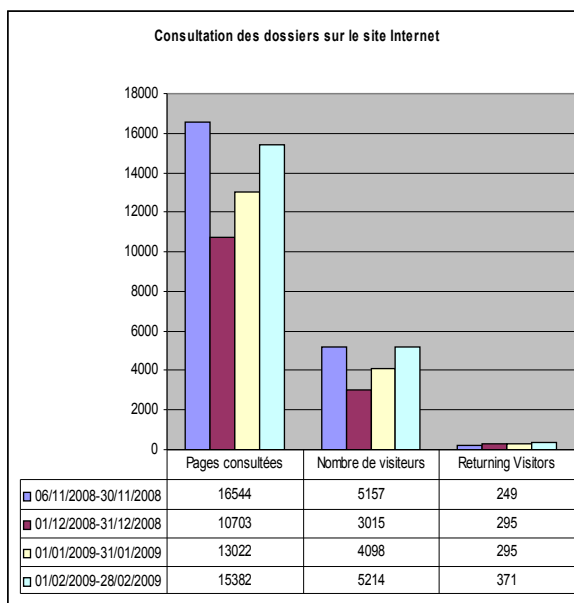
Une nouvelle approche éditoriale

Considérant que la mission de porter à connaissance, qui justifie les missions de recensement et d'étude du patrimoine, est essentielle tant du point de vue des missions assignées par l'Etat que des attentes du Conseil régional de Picardie, deux projets ont été développés en 2008. L'un comme l'autre ont pour objectif d'améliorer la lisibilité et la visibilité des activités et des productions du service régional de l'Inventaire, pour les différents publics, avec la création du site Internet *Patrimoine architectural et mobilier en Picardie* (<http://inventaire.picardie.fr/>), et pour les services du Conseil régional, avec la création d'un Intranet, qui doit être opérationnel en mars 2009.

Cet intranet constitue un important chantier pour l'administratrice et les gestionnaires de bases de données mais également pour les photographes qui ont effectué une importante campagne de numérisation.

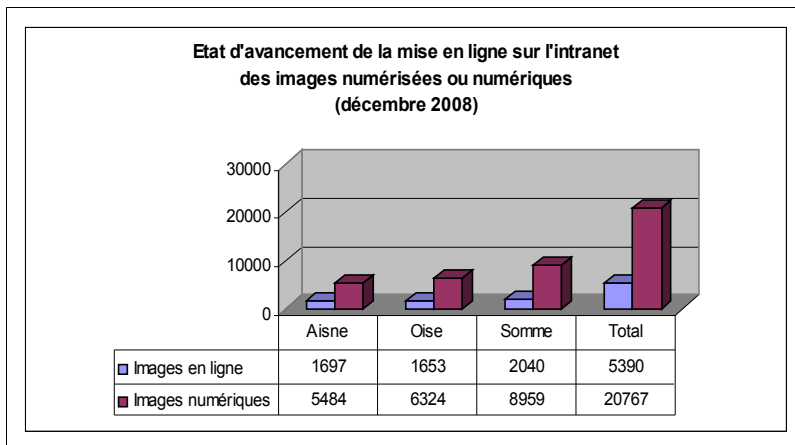


Page d'accueil du site Internet du Conseil régional de Picardie : *Patrimoine architectural et mobilier en Picardie*.



Pour améliorer l'accès à ses dossiers, le service a commencé la conversion des études anciennes en dossiers électroniques (cf. fiches d'opération). Cette conversion, préférée à la numérisation coûteuse et décevante des dossiers papier, est particulièrement riche d'enseignement sur le plan méthodologique. Elle permet une réflexion sur la qualité éditoriale et sur les limites de cette documentation, en partie liées à la prise en compte plus ou moins effective de l'évolution des normes depuis la création du service en 1983. Certaines opérations, dont les notices sont trop lacunaires, ont ainsi été déclassées.

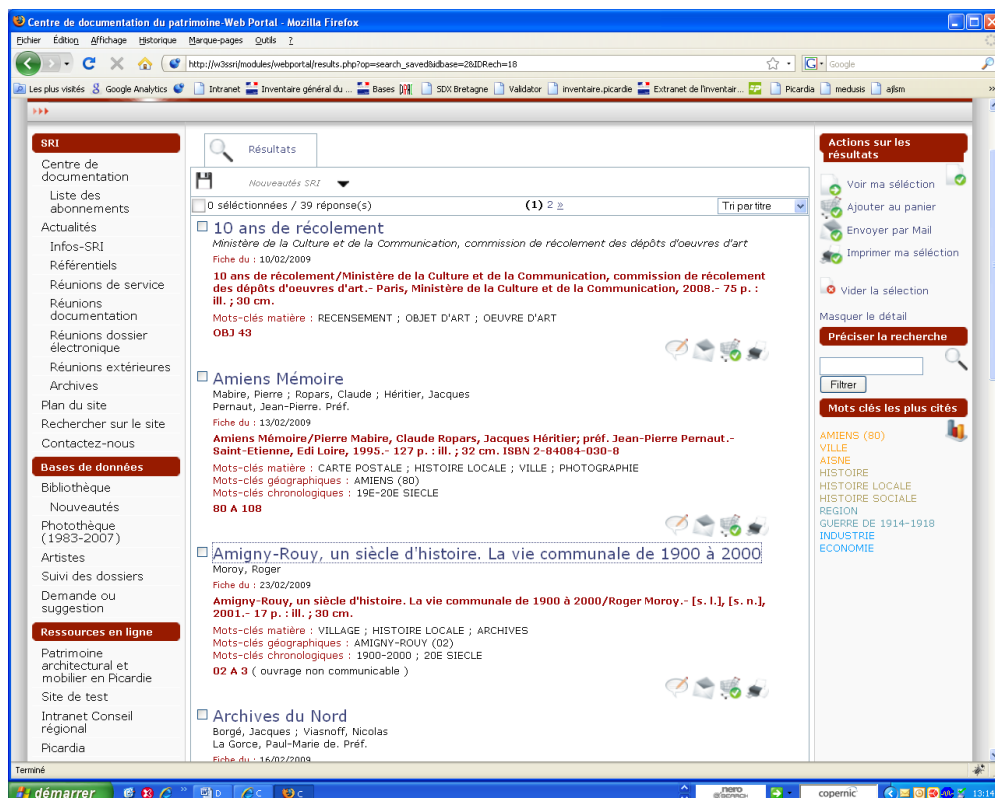
Dans un deuxième temps, le chargement des dossiers sur le serveur régional permet également de mieux appréhender l'hétérogénéité des données d'une opération à l'autre, hétérogénéité non perceptible dans la juxtaposition des dossiers papier ou dans le foisonnement des bases de données nationales. La publication des dossiers nécessite donc un travail de normalisation et de lissage, qui devrait aussi améliorer, à terme, la qualité des contenus des bases nationales.



La publication des bases de données locales sur un Intranet a également engagé le service à effectuer une expertise des bases et à entamer les corrections nécessaires. Cette opération longue et fastidieuse ne porte pour l'instant ses fruits que dans les bases de données Illustration.

The screenshot shows a web portal interface with a search bar at the top. Below the search bar, there are search results for 'église paroissiale Saint-Vincent Bertangles' and 'château Flesselles'. The results include images, titles, and brief descriptions. The page also features a sidebar with navigation options and a right-hand panel with action buttons like 'Ajouter au panier' and 'Envoyer par Mail'.

Page de consultation des bases Illustration sur l'Intranet du service régional de l'Inventaire du patrimoine culturel de Picardie



Page de consultation de la base de la bibliothèque sur l’Intranet du service régional de l’Inventaire du patrimoine culturel de Picardie

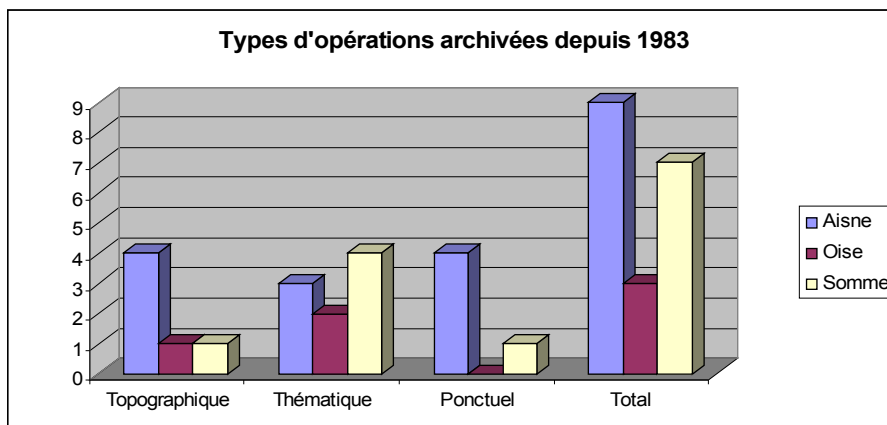
Dans l’objectif de dématérialisation de sa documentation, l’analyse des différentes expériences de numérisation réalisées ces dernières années a engagé le service à faire le choix d’une numérisation en interne des images, moins coûteuse et plus performante en qualité, qui offre également plus de souplesse en termes de programmation. Un scanner professionnel est donc en cours d’acquisition. Par ailleurs, les photographes sont chargés de rédiger un document de procédure, qui constituera un instrument d’évaluation des choix méthodologiques et techniques et un outil de diffusion des savoir-faire.

Les opérations d’inventaire (cf. fiches d’opération)

Compte-tenu de l’effectif disponible et pour répondre à la programmation définie par l’audit, en conformité avec les priorités du Contrat de Projet Etat/Région, en matière de patrimoine, les opérations en cours menées en interne ont été arrêtées en juin 2008.

Ont ainsi été suspendus le recensement des verrières XIXe-XXe de l’Aisne, programmé depuis 2001, et l’inventaire topographique d’Amiens métropole, commencé en 2003, ainsi que certaines opérations programmées depuis plusieurs années et pour lesquelles on n’observe aucune avancée significative.

Pour ne pas accroître le nombre déjà élevé d’opérations suspendues en Picardie, ces enquêtes feront l’objet d’un archivage progressif permettant la mise à disposition des dossiers finalisés et le versement dans les bases de données nationales, voire leur poursuite dans le cadre d’un éventuel partenariat. En outre, l’archivage de certaines opérations reste programmé, en particulier celui du patrimoine rural de l’arrière-pays maritime (Somme), qui n’a pas pu être finalisé en 2008. Par ailleurs, en raison des conditions très particulières de sa réalisation dans un cadre associatif et de l’absence de droits de diffusion, l’archivage du canton de Braine a été suspendu.



Pour répondre aux priorités définies dans le Contrat de Projet Etat/Région, à savoir le patrimoine industriel et le patrimoine gothique, le service régional de l'Inventaire débute plusieurs études qui devraient également permettre un rééquilibrage de la couverture territoriale et des modes d'approche, en privilégiant une démarche topographique restée insuffisante en Picardie, en particulier dans la Somme et l'Oise.

La Vallée de la Nièvre. Il s'agit d'une opération pilote pour le service régional, par la mise en œuvre d'une démarche topo-thématique, qui a pour objectif de replacer l'étude du patrimoine industriel dans une approche territoriale. L'opération doit permettre d'analyser les conséquences du développement de l'industrie textile en milieu rural, autour de Flixecourt, fief de la famille Saint dans la Somme. L'étude accompagne en outre la création d'un futur centre d'interprétation du patrimoine à Flixecourt, dans une des anciennes usines Saint. Commencée en juillet 2008, elle doit s'achever en septembre 2010.

La collégiale de Saint-Quentin. Cette étude monographique, qui accompagne le projet de circuit touristique du gothique en Picardie (Contrat de Projet Etat/Région), complètera la série de publications consacrées aux cathédrales de Picardie, dans les collections de l'Inventaire, une fois l'archivage électronique des dossiers achevé. Commencée en septembre 2008, elle doit s'achever en septembre 2010.

Parallèlement, un programme d'archivage des dossiers résiduels devra être mis en place dans le cadre de la valorisation du patrimoine gothique.

Le recensement du patrimoine industriel. Le recensement du patrimoine industriel du département de l'Oise, commencé en 1999, est recentré sur l'industrie sucrière, dont l'aire d'étude est élargie au territoire régional. Bien que plus spécialisée, cette approche devrait permettre de définir de nouvelles méthodes de travail et surtout de produire des synthèses régionales rendues difficiles par l'absence d'articulation entre l'échelle de l'aire d'étude et celles du recensement (département et arrondissement) utilisées jusque là.

Etendue à l'ensemble du territoire régional, l'étude a pour objectif de contribuer à une synthèse sur l'industrie sucrière en Picardie. Elle doit permettre d'achever la couverture du territoire commencée dans les années 1980 avec le recensement du patrimoine industriel du département de la Somme puis de l'Oise. Le recensement dans le département de l'Aisne devrait être réalisé avec le concours d'un chercheur associé, qui réalise une thèse d'histoire sur le sucre dans l'Aisne. Cette opération accompagne également un projet de création d'un centre d'interprétation du patrimoine sur le site historique de l'ancienne sucrerie de Francières (Oise).

Les partenariats

Le recensement du cimetière de la Madeleine et celui du patrimoine industriel et ouvrier de la Communauté de l'Agglomération Creilloise doivent s'achever en 2009 avec une possible prolongation pour Creil. Ces deux études devraient donner lieu à des publications, dans la collection des *Images du Patrimoine* pour Creil et dans la collection des *Parcours du Patrimoine* pour le cimetière de la Madeleine. Pour cette dernière publication, le contenu est encore à définir avec la collectivité partenaire. L'étude du patrimoine funéraire d'Amiens métropole étant achevée, elle pourrait compléter la présentation du seul cimetière de la Madeleine.

Tout comme le projet interrégional portant sur la vallée de la Bresle, les partenariats envisagés avec les parcs naturels régionaux ont été abandonnés (parc naturel régional Oise-Pays de France) ou différés (association de préfiguration du parc naturel régional Picardie maritime), en l'absence de mise en perspective précise de la part des partenaires, en particulier sur les finalités et les utilisations d'un inventaire, qui ne saurait être réalisé en interne, compte tenu des modalités définies par la Région.

Les expériences menées jusqu'à présent montrent que les résultats des opérations d'inventaire ne sont pas toujours utilisés par les partenaires pourtant maîtres d'ouvrage.

Publications

En termes de publication dans les collections de l'Inventaire, le service a assuré le suivi technique du *Cahier du Patrimoine* sur l'architecture industrielle de Saint-Quentin, qui devrait paraître en 2009.

Deux études, réalisées en dossier électronique et versées dans les bases nationales (la Côte Picarde et le Chemin des Dames), ont été chargées sur le site Internet de la Région, permettant la consultation de l'intégralité des données. La conversion de trois études anciennes : Noyon (1986), Aubenton (1998) et le recensement du patrimoine industriel de la Somme (1986), également versées dans les bases nationales, est en cours (cf. fiches d'opération).

Le service a également apporté sa contribution aux projets éditoriaux du Conseil régional, comme *Picardia*, *l'encyclopédie picarde*, ou l'exposition organisée dans le cadre du *Printemps de l'Industrie*, manifestation annuelle à destination des lycéens et du grand public.

Programmation 2009

Outre les opérations d'inventaire présentées ci-dessus, celles débutées en juin 2008 et celles qui s'achèvent en 2009, les objectifs du service pour l'année 2009 correspondent à plusieurs échelles de référence.

Contribuer aux objectifs collectifs du Conseil régional

Le service continuera à s'investir dans les domaines de la dématérialisation des procédures et de l'accessibilité à sa documentation, en alimentant et en améliorant les sites de diffusion Internet et Intranet. Ainsi, la mise en ligne de plusieurs études en fin d'archivage électronique (Patrimoine industriel de Saint-Quentin, Églises et chapelles d'Amiens métropole ou encore l'Arrière pays-maritime de la côte picarde et les cantons d'Aubenton et de Noyon) et la conversion en dossier électronique du canton du Nouvion-en-Thiérache (Aisne) sont programmées pour 2009.

Par ailleurs, dans le cadre plus global des directions opérationnelles, le service s'est fixé comme objectif de définir les modalités de contribution aux projets éditoriaux de la Région dans le domaine du patrimoine ou encore de contribuer à la construction d'un système d'information géographique régional par l'intégration des données de l'Inventaire au SIG de la Région. Dans ce registre transversal, se situe également la présentation du service aux directions opérationnelles avec lesquelles travaille la Direction de la Culture et du Patrimoine. Enfin, dans le cadre de la direction générale adjointe *Services à la Population*, le service contribue à la mise en place d'outils collaboratifs.

Contribuer à la définition d'une politique patrimoniale de la Région

Au sein de la Direction de la culture et du patrimoine, à laquelle il est rattaché, l'action du service doit être positionnée dans la politique patrimoniale de la Région et dans le schéma régional de développement culturel. Les modalités d'intervention de la Région dans le domaine de la connaissance et de la valorisation du patrimoine restent à formaliser. Qu'il s'agisse des types d'opération qui peuvent être engagées en partenariat avec le service régional de l'inventaire du patrimoine culturel, en fonction des problématiques, des terrains, des délais, des moyens, etc. ou des modalités de partenariat proposées par la Région (convention cadre et convention financière).

Avec l'intégration de l'ancienne ARPP, Agence Régionale du Patrimoine de Picardie, le Conseil régional devient également dépositaire d'un fonds documentaire provenant de l'ex *Centre Gothique*. L'articulation de ces différentes ressources avec celles du centre de documentation du patrimoine de l'Inventaire doit être envisagée à court terme. La bibliothèque de l'ancienne association *Mémoire Vivante de Picardie* sera elle aussi intégrée à celle du centre de documentation du patrimoine.

Dans le cadre générique de la définition d'une politique éditoriale pour la culture et le patrimoine, le service régional sera associé à la création d'un portail de la Direction de la Culture et du Patrimoine et il poursuivra l'accompagnement de produits éditoriaux de valorisation du patrimoine régional.

Faire l'inventaire du patrimoine culturel

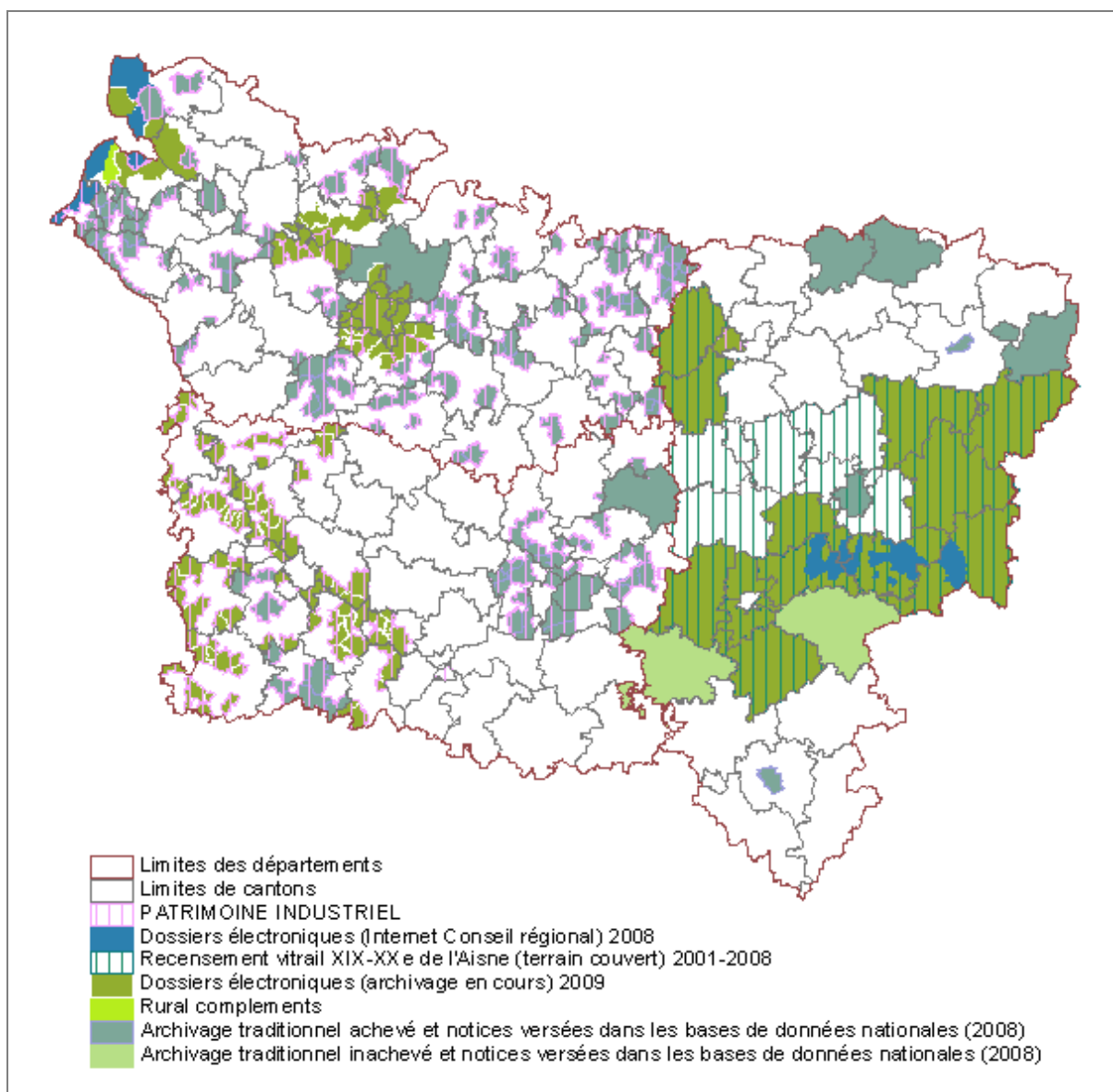
Pour s'engager dans cette nouvelle aventure de l'esprit, il convient de définir les modalités d'articulation de la production d'un service régional de l'Inventaire, qui porte traditionnellement sur le patrimoine urbanistique, architectural et mobilier, avec celle de l'ancienne association *Mémoire Vivante de Picardie*, formée de témoignages sonores et vidéo recueillis par des étudiants de l'université. Des hypothèses de travail doivent être proposées pour l'exploitation et la valorisation de ce fonds, en partenariat éventuel avec la Haute-Normandie, ou encore pour la poursuite de la collecte.

Améliorer la cohérence de l'équipe et de ses activités

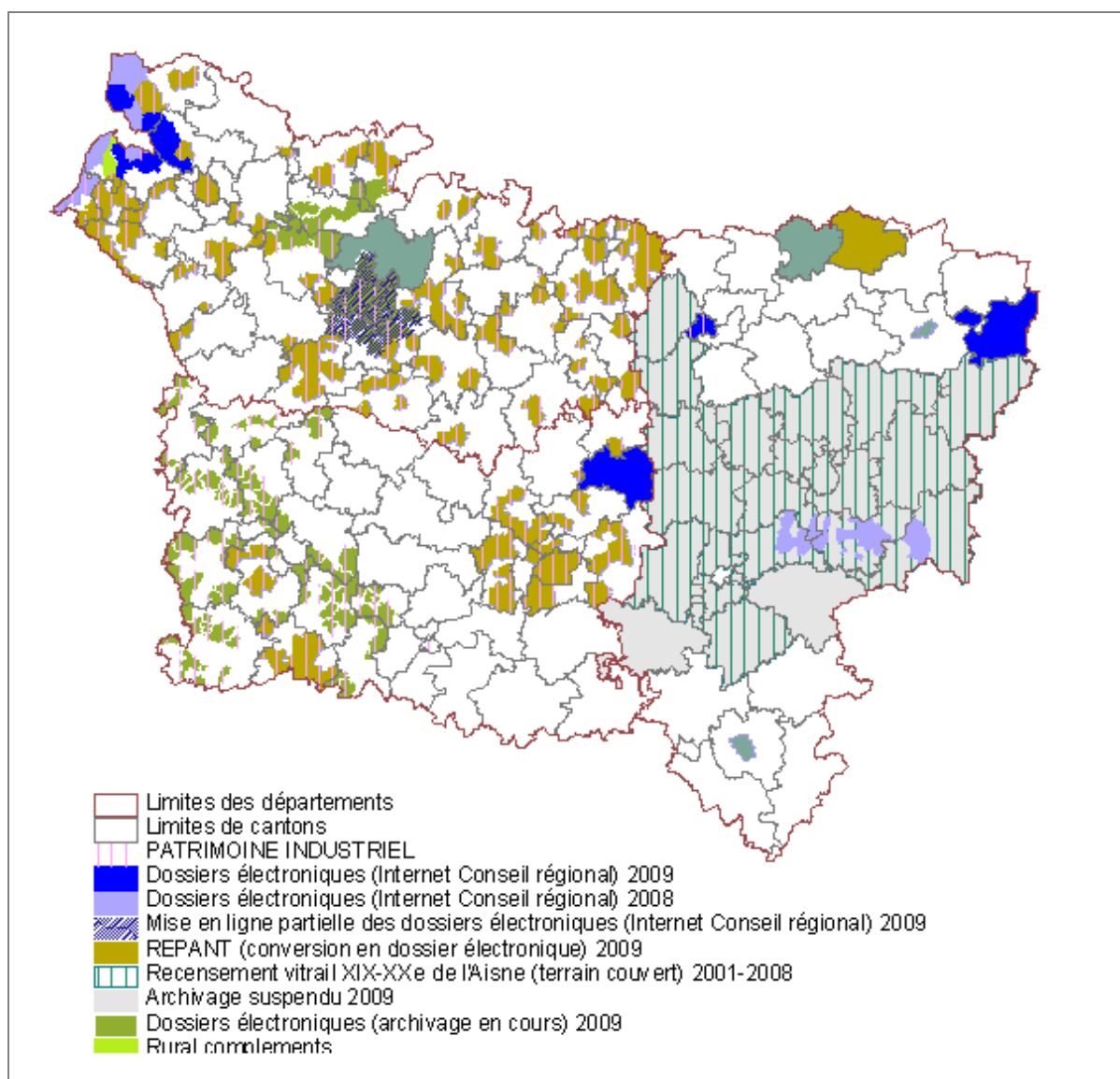
L'année 2009 sera consacrée à la poursuite du programme initié en 2008 et aux premières évaluations des nouveaux outils mis en place.

Une réflexion sera amorcée sur la place de la photographie dans la production du service et sur les méthodes de travail chercheurs / photographes. Une réorganisation du classement et de l'indexation de la documentation sera également engagée.

Par ailleurs, en ce qui concerne plus particulièrement les études d'inventaire, des groupes de travail seront mis en place pour la rédaction des cahiers des charges et en vue d'homogénéiser et de partager les méthodes de travail (enquêtes et rédaction des dossiers).



Carte de localisation des opérations en 2008



Carte de localisation des opérations en cours en 2009

LES OPÉRATIONS D'INVENTAIRE EN COURS

REGION PICARDIE :

THEMATIQUE REGIONALE – Patrimoine industriel sucrier 2008-2010
Dossier électronique

DÉPARTEMENT DE L' AISNE :

TOPOGRAPHIQUE – Inventaire topographique - 02 - Braine (canton) 1998-2008
[archivage électronique commencé en 2008 suspendu]

THEMATIQUE REGIONALE – Patrimoine industriel et commercial 2004-2009
02 – Communauté d'Agglomération de Saint-Quentin
Dossier électronique

THEMATIQUE REGIONALE – Les cathédrales de Picardie 1997-2008
02 - La cathédrale de Soissons (cathédrale)
[archivage électronique commencé en 2004 suspendu]

THEMATIQUE REGIONALE – Le gothique en Picardie 2008-2010
02 – La collégiale de Saint-Quentin (collégiale)
Dossier électronique

THEMATIQUE REGIONALE – Recensement du vitrail XIXe-XXe siècles du département 2001-
[enquête suspendue]
[archivage électronique commencé en 2004] :

Arrondissement de Soissons

02 - Vic-sur-Aisne (canton) terrain couvert en 2003 – [archivage en dossier électronique commencé en 2004]

02 - Soissons-Nord Soissons-Sud (cantons) terrain couvert en 2004 – archivage électronique

02 - Vailly-sur-Aisne (canton) terrain couvert en 2004 – archivage électronique

02 - Oulchy-le-Château (canton) terrain couvert en 2004-2005 – archivage électronique

Arrondissement de Laon

02 - Anizy-le-Château (canton) terrain couvert en 2005 – archivage électronique

02 - Chauny (canton) terrain couvert en 2005

02 - Coucy-le-Château-Auffrique (canton) terrain couvert en 2005

02 - Crècy-sur-Serre (canton) terrain couvert en 2005

02 - La Fère (canton) terrain couvert en 2005

02 - Laon-Nord Laon-Sud (cantons) terrain couvert en 2005

02 - Tergnier (canton) terrain couvert en 2005

02 - Craonne (canton) terrain couvert en 2006 – archivage électronique

02 - Marle (canton) terrain couvert en 2006 – archivage électronique

02 - Neufchâtel-sur-Aisne (canton) terrain couvert en 2006 – archivage électronique

02 - Rozoy-sur-Serre (canton) terrain couvert en 2006-2007 – archivage électronique

02 - Sissonne (canton) terrain couvert en 2006 – archivage électronique

Arrondissement de Saint-Quentin

02 - Saint-Simon (canton) terrain couvert en 2007-2008 – archivage électronique

02 - Vermand (canton) terrain couvert en 2008 – archivage électronique

REPANT – Inventaire topographique - 02 – Aubenton (canton) 2008-2009
[archivage électronique, d'une opération réalisée en 1997-2001]

REPANT – Inventaire topographique - 02 – Le Nouvion-en-Thiérache (canton) 2009-2010
[archivage électronique, d'une opération réalisée en 1993-1996]

DÉPARTEMENT DE L'OISE :

THEMATIQUE NATIONALE – Patrimoine industriel - 60 – Patrimoine industriel de l'Oise 1999-2008
[enquête suspendue]
Dossier électronique

Arrondissement de Beauvais

60 – Mouy (canton) terrain couvert en 2004

60 – Formerie (canton) terrain couvert en 2004-2005

60 – Grandvilliers (canton) terrain couvert en 2004-2005

60 – Nivillers (canton) terrain couvert en 2004-2005

60 – Chaumont-en-Vexin (canton) terrain couvert en 2005

60 – Crèvecœur-le-Grand (canton) terrain couvert en 2005

60 – Le Coudray-Saint-Germer (canton) terrain couvert en 2005

Arrondissement de Senlis

60 - Neuilly-en-Thelle (canton) terrain couvert de 2004 à 2007

60 - Montataire (canton sauf la commune de Montataire) terrain couvert de 2004 à 2007

THEMATIQUE REGIONALE – Patrimoine industriel, ouvrier et commercial 60 – Communauté de l'Agglomération Creilloise Dossier électronique	2006-2009
REPANT – Inventaire topographique - 60 – Noyon (canton) [archivage électronique 2008-2009]	1986-1989
DEPARTEMENT DE LA SOMME :	
TOPOGRAPHIQUE – Urbanisme et Architecture 80 - Amiens métropole (communauté de communes) Etude commencée en Dossier électronique [enquête suspendue]	2003
TOPO-THEMATIQUE – La vallée de la Nièvre et l'ensemble industriel des Saint frères 80 – Vallée de la Nièvre (communauté de communes) Dossier électronique	2008- 2010
THEMATIQUE REGIONALE - Architecture rurale de l'arrière-pays maritime picard 80 - Vimeu et Marquenterre (communes) Dossier électronique	2004-2009
THEMATIQUE REGIONALE - Inventaire du cimetière de la Madeleine d'Amiens 80 - Amiens (commune) Dossier électronique	2004-2009
REPANT - Patrimoine industriel - 80 – Patrimoine industriel la Somme [archivage électronique 2008-2010]	1986-1992

MOYENS

Effectifs, compétences scientifiques et techniques

2008

<i>Statut (corps, cadres d'emplois, contrats, ...)</i>	Catégorie	ETP	Encadrement	Recherche	Recherche documentaire	Mise en forme documentaire	Photographie	Dessin	Cartographie	Informatique	Gestion de bases de données	WEB et PAO	Diffusion, communication.	Secrétariat
Secrétaire de documentation (FPE)	B	1			0.1						0.8		0.1	
Technicien d'art (FPE)	B	1					1							
Adjoint administratif (FPT)	C	1				0.3								0.7
Adjoint administratif stagiaire (en cours de titularisation) (FPT)	C	0.8					0.8							
Assistant de conservation (FPT)	B	1									0.7	0.3		
Ingénieur, chef de service (FPT)	A	1	0.5	0.2			0.1		0.1			0.1		
Ingénieur (FPT)	A	1		0.8	0.1		0.1							
Technicien supérieur (FPT)	B	1									0.5	0.5		
[Contractuel (droit public)]														
Chargé d'étude Patrimoine industriel (CA Creilloise)	A	1		0.8			0.2							
Chargé d'étude Patrimoine industriel (CA Saint-Quentin)	A	1		1										
Chargée d'étude Recensement du cimetière de la Madeleine (ville d'Amiens)	A	1		0.8			0.2							
Chercheur non-titulaire en C.D.D.	A	1		0.8	0.1		0.1							
Chercheur non-titulaire en C.D.D.	A	1		0.8	0.1		0.1							
Non-titulaire en C.D.D. (nov/dec 08-janv 09)	A	0.1			0.1									

2009

Idem.

Partenariats, collaborations, conventions et crédits alloués

2008

Nom de l'organisme	Objet ou nature de la collaboration	Convention	Crédits
Conseil régional / ville d'Amiens	Recensement du cimetière de la Madeleine d'Amiens	sans	
Conseil régional / Communauté de l'Agglomération Creilloise	Inventaire du patrimoine industriel et ouvrier de la Communauté de l'Agglomération Creilloise	2006-2009	Reporté sur 2009
Conseil régional de Picardie / ville de Saint-Quentin	Inventaire du patrimoine industriel de la Communauté d'Agglomération de Saint-Quentin	sans	

2009

Nom de l'organisme	Objet ou nature de la collaboration	Convention	Crédits
Conseil régional / ville d'Amiens	Recensement du cimetière de la Madeleine d'Amiens	sans	
Conseil régional / Communauté de l'Agglomération Creilloise	Inventaire du patrimoine industriel et ouvrier de la Communauté de l'Agglomération Creilloise	2006-2009	21 433,77 23 000,00
Conseil régional de Picardie / ville de Saint-Quentin	Publication sur le patrimoine industriel de Saint-Quentin	sans	20 000,00

VALORISATION

Publications (ouvrages et articles), conférences, expositions

2008

CONFERENCES

LORIEUX Clarisse :

- Conférence « Moulins et usines sur le Thérain à Montataire ». 8 février 2008 au Palace à Montataire.
- Conférence « Métal, tissu, peinture : 200 ans d'histoire industrielle à Montataire ». 16 mai 2008 au Palace à Montataire
- Communication dans le cadre du colloque *Industrie chimique et société* sur la plate forme chimique de Villers-Saint-Paul à Mulhouse et Belfort les 15 et 16 octobre 2008.

PUBLICATIONS

CONSEIL GENERAL DE L'OISE. Beauvais. Archives départementales de l'Oise (17-18 mars 2007). **Histoire et patrimoine industriel de l'Oise**. Saleux : éditions Norsud, 2008.

BARBEDOR Isabelle :

- **Eglises et chapelles des XIX^e et XX^e siècles. Amiens métropole**. Parcours du patrimoine n° 331, Lyon : Lieux Dits, 2008.
- **L'église Sainte-Anne d'Amiens**. *Quadrilobe. Histoire et patrimoine de Picardie*, n°2, 2008.

FOURNIER, Bertrand :

- **Le rayonnement de l'industrie textile à Mouy dans la première moitié du XIX^e siècle**. In Colloque (3 ; 2007 ; Beauvais) *Histoire et patrimoine industriel de l'Oise*. Saleux : éditions Norsud. 2008, p. 77-83.
- CARTIER, Claudine. FOURNIER, Bertrand. **Patrimoine industriel et Monuments Historiques : la prolifération de protection dans l'Oise**. In Colloque (3 ; 2007 ; Beauvais) *Histoire et patrimoine industriel de l'Oise*. Saleux : éditions Norsud. 2008, p. 113-119.
- **Le Thérain, aux sources de l'Industrie**. *Vieilles Maisons Françaises. Patrimoine en mouvement*, n° 225, décembre 2008, p. 48-53.
- **D'argile et de feu. La céramique entre tradition et modernité**. *Vieilles Maisons Françaises. Patrimoine en mouvement*, n° 225, décembre 2008, p. 54-59

LORIEUX, Clarisse :

- **Inventorier le patrimoine industriel pour quoi faire ? L'exemple du patrimoine industriel du bassin creillois**. In Colloque (3 ; 2007 ; Beauvais) *Histoire et patrimoine industriel de l'Oise*. Saleux : éditions Norsud. 2008, p. 105-110.

2009

EXPOSITION

Deux siècles d'innovation en Picardie, exposition organisée par le Conseil régional de Picardie dans le cadre des manifestations du Printemps de l'Industrie (mars 2009).

CONFERENCES

RIBOULLEAU, Christiane :

- Présentation du château de Villers-Cotterêts. Journée des Sociétés historiques de l'Aisne, le 4 octobre 2009, à Villers-Cotterêts.

VINCENT, Caroline :

- Communication auprès des Amiénois sur l'Inventaire patrimonial du cimetière de la Madeleine et les découvertes qui y ont été faites.

PUBLICATIONS

BARBEDOR Isabelle :

- **Une approche spatiale de l'architecture religieuse des XIXe et XXe siècles.** *In situ. Revue des patrimoines*, n°10, avril 2009 (à paraître).

FOURNIS, Frédéric :

- **L'art sacré entre les deux guerres. Aspects de la Reconstruction en Picardie** (collectif), *In Situ. Revue des patrimoines*, n° 10, avril 2009 (à paraître).

- **Une adaptation provinciale du décor rocaille parisien : le salon de compagnie de l'hôtel Warnet à Guise (Aisne)**, *Quadrilobe. Histoire et patrimoine de Picardie*, n° 3-4, décembre 2009 (à paraître).

- **Les projets d'aménagement et de reconstruction du château des comtes de Braine au XVIII^e siècle**, *Quadrilobe. Histoire et patrimoine de Picardie*, n° 3-4, décembre 2009 (à paraître).

PILLET, Frédéric :

- **Saint-Quentin, ville d'industries : histoire et patrimoine industriels**, *Cahiers du patrimoine*, automne 2009 (à paraître).

Formations dispensées par les agents

2008

<i>Organisme et intitulé de la formation</i>	<i>Thème</i>	<i>Durée (en h)</i>
Ville d'Amiens (agents municipaux en charge de l'entretien du cimetière de la Madeleine)	Sensibilisation à la connaissance du cimetière de la Madeleine	
Ville d'Amiens (guides conférenciers Ville d'Art et d'Histoire)	Présentation de l'avancement de l'inventaire et des découvertes réalisées au cours de l'année	

2009

Sans objet.

Autres actions à signaler

Depuis fin 2008, l'ensemble du service participe à des séminaires de la Direction Générale Adjointe *Services à la Population*. Dans le contexte des objectifs collectifs de ce pôle, la responsable du service est associée à un groupe de travail sur l'élaboration d'outils collaboratifs.

Elle participe également aux séminaires organisés par d'autres directions opérationnelles, notamment la DIRTAL (Direction de l'Aménagement du Territoire et du Logement), pour la mise en œuvre d'une action concertée.

Les photographes vont être sollicités, ponctuellement, pour faire des prises de vues des œuvres présentées par la Direction de la Culture et du Patrimoine, à la commission d'acquisition du Conseil régional.

Dans le cadre du service municipal dans lequel elle a été placée, la chargée d'étude effectuant le recensement du cimetière de la Madeleine d'Amiens est sollicitée pour donner des avis et conseils auprès du service Population (Unité Décès-Cimetières) et du service Conduite d'Opérations de la Ville, avec la Mairie du secteur Aval, dont dépend le cimetière de la Madeleine (Pôle Travaux et service Espaces Verts), etc.

Bases de données locales

<i>Bases documentaires</i>	<i>Accès Internet</i>	<i>Nombre d'enregistrements</i>	
		<i>2008</i>	<i>Cumul</i>
BIBLIOTHEQUE	Non	176	5 653
ARTISTES	Non	415	2 584
ILLUSTRATION (Aisne)	Non	816	57 440
ILLUSTRATION (Oise)	Non	11	27 367
ILLUSTRATION (Somme)	Non	144	27 667
Communes de Picardie	Non	0	2 292

<i>Bases ARCHITECTURE (Renabl)</i>	<i>Accès Internet</i>	<i>Nombre d'enregistrements</i>	
		<i>2008</i>	<i>Cumul</i>
Amiens métropole	partiel	0	1 864
Amiens, cimetièrre de la Madeleine	non	12	2 246
Vallée de la Nièvre	non	104	110
Patrimoine rural de l'arrière-pays maritime	non	0	705
Patrimoine industriel du département de l'Oise	non	0	361
Patrimoine industriel d'agglomération de Saint-Quentin	non	0	166
Patrimoine industriel de la communauté de l'agglomération creilloise	non	16	99
Patrimoine industriel sucrier de Picardie	non	8	32
Patrimoine industriel de la Somme (REPANT)	non	0	291
Canton d'Aubenton (REPANT)	non	0	296
Canton de Noyon (REPANT)	non	0	298
Canton de Braine	partiel	85	270
Collégiale de Saint-Quentin	non	2	2
Cathédrale de Soissons	non	0	5

<i>Bases MOBILIER (Renabl)</i>	<i>Accès Internet</i>	<i>Nombre d'enregistrements</i>	
		<i>2008</i>	<i>Cumul</i>
Amiens métropole	partiel	29	180
Amiens, cimetièrre de la Madeleine	non	22	92
Patrimoine industriel du département de l'Oise	non	0	28
Patrimoine industriel d'agglomération de Saint-Quentin	non	0	4
Patrimoine industriel de la communauté de l'agglomération creilloise	non	0	2
Canton d'Aubenton (REPANT)	non	0	392
Canton de Noyon (REPANT)	non	0	334
Canton de Braine	partiel	0	383
Cathédrale de Soissons	non	0	30
Collégiale de Saint-Quentin	non	20	84
Recensement du vitrail 19e-20 ^e de l'Aisne	non	37	509

Avis* sur les activités et l'état d'avancement de l'inventaire de Picardie en 2008

Le service de l'Inventaire du patrimoine culturel de Picardie a rejoint les nouveaux locaux de la direction de la culture et du patrimoine en octobre 2008, et a bénéficié d'un renouvellement de son équipement informatique. L'équipe, équilibrée du point de vue des métiers, réunit les compétences nécessaires à la prise en charge des programmes.

Ceux-ci ont été arrêtés à la suite d'un audit et de l'élaboration du projet de service qui inscrit clairement l'Inventaire général dans les politiques et objectifs de la Région : les actions ont été recentrées sur les priorités du contrat de projet État-Région, le patrimoine industriel et le patrimoine gothique, au détriment d'autres opérations engagées auparavant et qui ont été suspendues.

Une approche topo-thématique du patrimoine industriel a été adoptée pour mettre en valeur la contribution de l'industrie à la formation du territoire : dans la vallée de la Nièvre, il s'agit plus particulièrement de mesurer l'impact de l'industrie textile, et, à l'échelle de la région, de traiter une autre activité emblématique, l'industrie sucrière. Cette approche facilite, par ailleurs, la continuité entre la démarche de connaissance et les projets de valorisation (entre autres, deux centres d'interprétation du patrimoine à Flixecourt et Francières).

L'étude de la collégiale de Saint-Quentin prend place dans le projet de circuit touristique du gothique en Picardie et vient compléter et prolonger la série de publications de l'Inventaire général sur les cathédrales de la Région.

Il convient de souligner que ces opérations (conduites avec le dossier électronique *Renabl*) s'accompagnent d'un travail de mise aux normes et de conversion en dossiers électroniques non seulement de toute la documentation existant sur ces thèmes dans le service mais aussi, progressivement, de l'ensemble des opérations anciennes, y compris celles qui ont été suspendues.

En effet, la mise en ligne de la documentation accumulée est un axe fort du service qui a su installer, dans le cadre d'une collaboration fructueuse avec la direction de l'urbanisme et des systèmes d'information, le système d'information adossé à un serveur de dossiers le plus abouti au plan national : il préfigure à bien des égards celui du futur. Le service héberge les dossiers sur son serveur, développe des accès personnalisés sur son site, indexe lui-même les dossiers dans les bases nationales avec les liens nécessaires pour les consulter. Les outils de recherche et bases de données (bibliographiques, photothèques, etc.) sont également mis à disposition des services de la Région via un intranet. Enfin, il y a continuité avec l'encyclopédie participative grand public *Picardia* qui accueille des contributions éditoriales du service et renvoie à ses ressources en ligne.

Pour assurer la montée en puissance du système, le service a opté pour la numérisation en interne et une révision éditoriale des notices et dossiers autant que de besoin afin d'homogénéiser une documentation désormais en accès direct.

Dans le même temps, le service a eu recours à la collection des *Parcours du patrimoine* pour faire connaître les résultats de l'opération sur la ville d'Amiens portant sur le patrimoine religieux, « Églises et chapelles des ^{XIX}e et ^{XX}e siècles. Amiens métropole ». L'année 2009 devrait voir la parution de « Saint-Quentin, ville d'industries : histoire et patrimoine industriels » dans la collection des *Cahiers du patrimoine*.

(adopté à l'unanimité des votes exprimés)

*Art.6 du décret n° 2005-835 du 20 juillet 2005 pris en application de l'article 95 de la loi n° 2004-809 du 13 août 2004 relative aux libertés et responsabilités locales.

