



N O T E D E S Y N T H È S E

LE SERVICE RÉGIONAL DE L'INVENTAIRE DU PATRIMOINE CULTUREL de Picardie compte dix agents, dont sept agents de la fonction publique territoriale, deux agents contractuels de la Région et un agent de la fonction publique d'Etat, placé en détachement au 1^{er} janvier 2010. Une assistante de conservation du patrimoine, en charge du centre de documentation de l'Inventaire, a pris ses fonctions au sein du service, au 1^{er} décembre 2010, suite au départ de l'agent Etat qui occupait ce poste. Deux contrats à durée déterminée ont également permis la mise en œuvre du projet retenu par le ministère de la Culture (appel à projets patrimoine industriel) et d'une mission de médiation sur la sucrerie de Francières (cf. infra).

La composition du service a donc peu varié : quatre chercheurs (dont un chercheur responsable du service), deux photographes, une administratrice de bases de données, en charge du dossier électronique d'inventaire et des sites de diffusion, une gestionnaire de bases de données, en charge de la gestion et de la mise en valeur des bases Illustration, une assistante de conservation du patrimoine en charge du centre de documentation, enfin une assistante assurant des tâches de secrétariat, qui contribue également à la dématérialisation des dossiers.

Le service accueille également des étudiants en Master2 « Métiers du patrimoine », pour des stages de cinq mois. Les programmes de ces stages permettent notamment d'alimenter une réflexion collective sur la médiation et la valorisation du patrimoine.

Dans le cadre d'un partenariat avec les communautés de communes du Pays de Bray et de la Picardie Verte, un chercheur associé réalise un inventaire du patrimoine lié à l'eau dans le pays de Bray. Enfin, un second chercheur associé devrait être recruté en 2011 par l'association de préfiguration du PNR Picardie maritime, pour l'étude sur le Vimeu industriel.

Cette année encore, le service a bénéficié du soutien efficace de la DUSTI (Direction de l'Urbanisme et des Systèmes et Technologies de l'Information) de la Région. Un partenariat avec l'Unité d'Innovation "Ingénierie des Contenus et Savoirs" de l'Université de Technologie de Compiègne a permis de réaliser le nouveau site Internet de l'Inventaire.

On mentionnera deux facteurs qui ont contrarié l'activité du service, durant l'année 2010 : le non renouvellement du matériel photographique, ancien et insuffisant depuis le recrutement d'un deuxième photographe, et les conditions d'installation dans les nouveaux locaux de la Direction de la Culture et du Patrimoine, insatisfaisantes pour les agents comme pour la conservation de la documentation du service. Par ailleurs, la croissance d'activité du service rend aujourd'hui nécessaire le recrutement d'un(e) documentaliste ou médiatrice.

Les projets de recherche

L'année 2010 a été consacrée à plusieurs projets de recherche visant à concevoir de nouvelles méthodes de travail, pour les opérations d'inventaire et pour le porter à connaissance, sur deux thèmes majeurs pour la région : le patrimoine industriel et le périurbain.

Le service s'est engagé dans plusieurs projets de recherche, dans le but de mettre en place une démarche renouvelée intégrant des problématiques scientifiques et opérationnelles aux missions d'identification, d'étude et de valorisation du patrimoine.

En réponse à l'appel à projets « patrimoine industriel, scientifique et technique » du ministère de la Culture, le service a mené une opération intitulée **Etude et valorisation du patrimoine industriel en Picardie** (cf. annexe). Cet appel à projet a permis d'effectuer un bilan approfondi sur le recensement du patrimoine industriel mené depuis 1986 et de rédiger un CCST sur la dématérialisation des études anciennes, sur un territoire test, l'arrondissement de Compiègne, dont la publication sur le site Internet de l'Inventaire aura lieu au printemps 2011.

Cette réflexion et le bilan qui sera réalisé sur l'étude du Val de Nièvre permettront de nourrir le CCST de l'étude sur le patrimoine sucrier en Picardie mais également l'étude du patrimoine du Vimeu industriel, qui sera menée en partenariat avec l'association de préfiguration du PNR Picardie maritime. Dans le cadre de ce projet de mise en valeur, le service a réalisé le programme muséographique du Parcours d'interprétation de la sucrerie de Francières.

Le service a participé à la préparation des Journées nationales de l'Inventaire, colloque intitulé **Les archipels du périurbain : territoires, réseaux et temporalité**, qui se sont déroulées à Amiens en septembre 2010. La préparation et l'accueil de ces Journées nationales de l'Inventaire a été l'occasion de faire mieux connaître les atouts de cette nouvelle compétence de la Région.

Lors de ce colloque, le service a présenté une contribution sur la question de la **méthode de diagnostic préalable à l'étude d'inventaire**, résultant d'un projet de recherche, soumis à l'ANR (appel à projets Espaces et société 2010), en partenariat avec la Mission Inventaire et le laboratoire de l'université de Tours InTRu, sur le thème du périurbain et plus largement de l'analyse du territoire régional.

Le projet offrait l'opportunité de travailler sur des problématiques scientifiques à des échelles significatives pour la Région, dans le cadre de sa programmation en matière d'inventaire, et de mettre en place une dynamique transversale avec les services de la Région intéressés par ces problématiques d'aménagement du territoire.

Face aux enjeux liés à la connaissance et à la mise en valeur du patrimoine régional dans les stratégies de développement des territoires, tant en termes d'attractivité que d'éducation, le service régional de l'Inventaire cherche à mettre en œuvre des techniques innovantes de partage de la connaissance, visant trois objectifs principaux :

- La valorisation du patrimoine de la Picardie contribuant au rayonnement de la région et à l'attractivité des espaces vécus pour les habitants et les usagers ;
- La valorisation de contenus culturels sous des formes diversifiées et cohérentes réunies dans un système d'information sur le patrimoine.
- L'élargissement des publics et la diversification des pratiques, par une incitation à la découverte du patrimoine régional via différents médias.

Deux projets visant à expérimenter de nouvelles **méthodes de diffusion des résultats** des opérations d'inventaire ont ainsi été menés :

- un projet de publication pour téléphonie mobile a été proposé à l'appel à projets européen Proxima Mobile (www.proximamobile.eu), lancé le Ministère de l'Enseignement supérieur et de la Recherche (Secrétariat d'Etat chargé de la Prospective et du Développement de l'Economie numérique), en partenariat avec Université de Technologie de Compiègne et avec l'INA. Ce projet n'a pas été retenu sans qu'il ait été possible d'en connaître la raison ;
- une visite virtuelle sur la collégiale de Saint-Quentin, qui doit aussi servir de point d'entrée aux dossiers, dès qu'ils auront été mis en ligne.

Enfin, l'équipe de Picardie participe, depuis 2008, au projet interrégional **GERTRUDE**, mis en place dans le cadre de l'ARF (Association des Régions de France). Cette participation a été activement poursuivie en 2010 au sein du COPROJ (phase 3) et des COREX (groupes fonctionnels).

La Picardie s'est portée candidate au rôle de Région pilote.

La contribution aux politiques régionales

Dans le cadre des missions de l'Inventaire général du patrimoine culturel, la contribution du service aux objectifs du Conseil régional s'est poursuivie, malgré le contexte particulier de l'année 2010, lié aux élections et aux réformes de la fiscalité des collectivités territoriales.

Conformément aux axes prioritaires du plan d'administration régionale, le service s'investit dans les domaines de la dématérialisation des procédures et de l'accessibilité à sa documentation, en alimentant et en améliorant les sites de diffusion Internet et Intranet.

Le service a participé au lancement des ateliers DRA (Directives régionales d'Aménagement), programmés dans le cadre du SRADDT (Schéma Régional de Développement Durable du Territoire), au groupe de travail accompagnant la création du PNR Picardie maritime, enfin aux ateliers Réussite éducative mis en place par la Région.

Le service participe également à la conception et à réalisation d'un parcours d'interprétation de l'ancienne sucrerie de Francières (Oise), programmé dans le cadre du Contrat de projets Etat-Région, au sein du comité scientifique et technique coordonné par le chargé de mission patrimoine de la Direction de la Culture et du Patrimoine.

L'équipe et ses activités

L'année 2010 a été consacrée à la poursuite du programme initié en 2009 et aux premières évaluations des nouveaux outils mis en place. L'accueil d'une stagiaire de l'université de Quimper (Master2 - [Gestion des patrimoines architecturaux, artistiques et culturels](#)) a permis de mettre en œuvre une réflexion collective sur les actions de médiation qu'il serait souhaitable et possible de mener à l'Inventaire, et plus particulièrement dans le service régional de Picardie, et de réaliser le nouveau site Internet.

La valorisation des métiers de l'Inventaire et des activités des agents a été réalisée via le site Internet, qui présente notamment une nouvelle rubrique, alimentée par les photographes (Regard de photographes). Les glossaires illustrés, réalisés par la stagiaire et la gestionnaire des bases Illustration, avaient également pour objectif de valoriser le fonds photographique.

Le service a présenté ses métiers et ses activités dans un Cogit'thé, rencontre à destination des agents de la Région organisée par la Mission de la Communication interne.

Les opérations d'inventaire

L'achèvement de la mise en forme des dossiers électroniques de plusieurs opérations a été poursuivi, en particulier celui du recensement du cimetière de la Madeleine, qui demande un travail particulièrement important.

La mise en forme de l'inventaire du patrimoine rural de l'arrière-pays maritime (Somme) est reportée à 2012, après le déploiement du nouvel outil Gertrude, qui permettra de fusionner cette étude avec celles qui ont été réalisées sur le territoire, pour offrir une représentation cohérente de ce dernier, indispensable aux projets d'aménagement en cours, tout particulièrement la création du Parc Naturel Régional Picardie maritime et la future étude du Vimeu industriel.

Pour répondre aux priorités définies dans le Contrat de projets Etat/Région, à savoir le patrimoine industriel et le patrimoine gothique, le service régional de l'Inventaire a poursuivi les deux études commencées en 2008 : la vallée de la Nièvre (Somme) et la collégiale de Saint-Quentin (Aisne).

L'étude de **la Vallée de la Nièvre** a été poursuivie sur les communes rurales. L'étude de l'habitat ouvrier, commencée sur la commune de Saint-Ouen, et des sites de production de l'aire d'étude doit être finalisée en 2011.

L'étude de **la collégiale de Saint-Quentin** a également été poursuivie et a donné lieu à une visite virtuelle.

Dans le cadre des restitutions intermédiaires programmées annuellement, une visite de la commune de Canaples et une visite de la collégiale de Saint-Quentin ont été organisées, lors des Journées Européennes du Patrimoine de 2010. Une première présentation de la collégiale a aussi été faite aux guides conférenciers de la ville de Saint-Quentin.

Le recensement du **cimetière de la Madeleine d'Amiens** (Somme), réalisé dans le cadre d'un partenariat avec la ville d'Amiens, s'est achevé en décembre 2009. La validation et la mise aux normes ont débuté cette année. La publication des dossiers est prévue pour les Journées Européennes du Patrimoine 2011.

LES OPÉRATIONS EN PARTENARIAT

Le **recensement du patrimoine industriel et ouvrier de la Communauté de l'Agglomération Creilloise** (Oise), réalisé dans le cadre d'un partenariat avec la CAC, sur une aire d'étude élargie au bassin creillois, s'achèvera en septembre 2011. La publication, dans la collection des *Images du Patrimoine*, a été rédigée en 2010.

L'inventaire du **patrimoine lié à l'eau dans le pays de Bray** est une nouvelle opération, menée en partenariat avec les communautés de communes Pays de Bray et Picardie Verte.

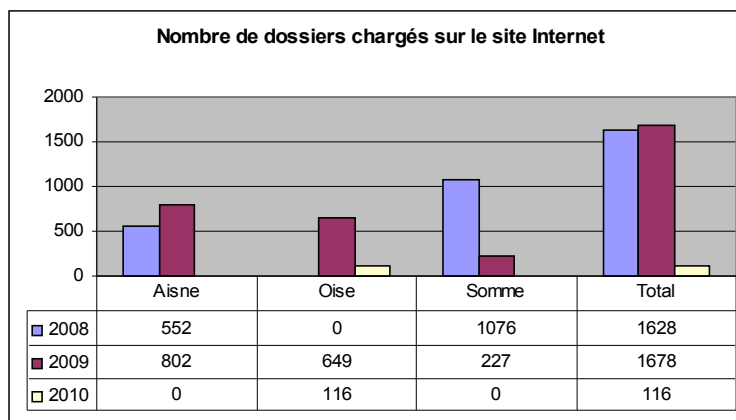
P u b l i c a t i o n s

En termes de publication dans les collections nationales de l'Inventaire, le service a réalisé la couverture photographique pour l'*Images du Patrimoine* sur l'architecture industrielle du bassin creillois, dont il a assuré la relecture et le suivi, au sein du comité de pilotage.

Une étude, réalisée en dossier électronique (*Le patrimoine industriel et commercial de la CAC*), a été publiée, en 2010, sur le site Internet de la Région (<http://inventaire.picardie.fr/>).

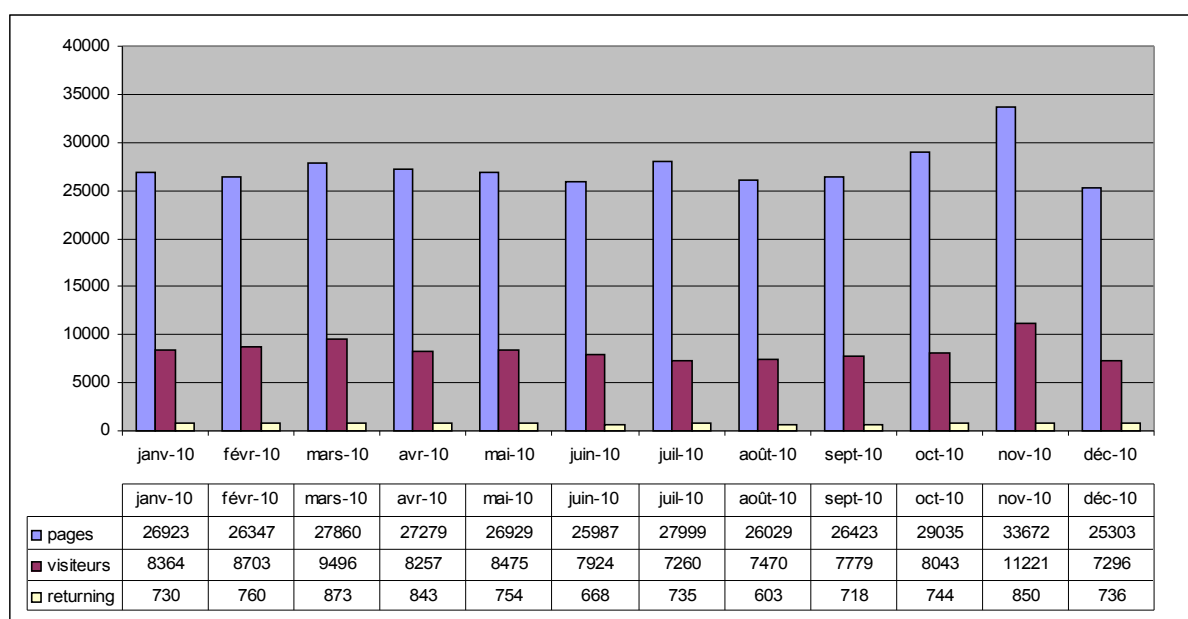
Elle porte à cinq, le nombre d'études mises en ligne depuis l'ouverture du site, en septembre 2008.

Le site permet actuellement de consulter des études topographiques (Aubenton, Noyon et, partiellement, Amiens métropole) et des études thématiques (balnéaire, patrimoine industriel, Chemin des Dames).



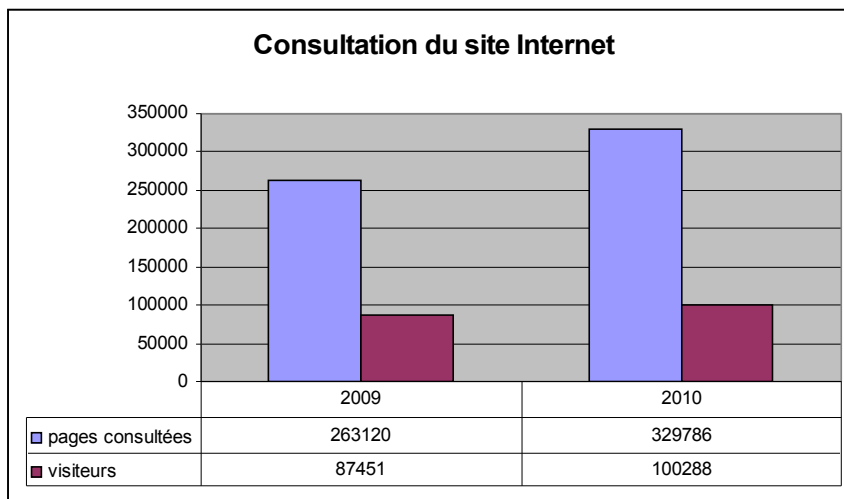
Le site de diffusion du service régional de l'Inventaire général

Depuis sa création en septembre 2008, le site Internet *Inventaire du patrimoine culturel de Picardie* (<http://inventaire.picardie.fr/>) est l'objet de visites régulières et nombreuses.



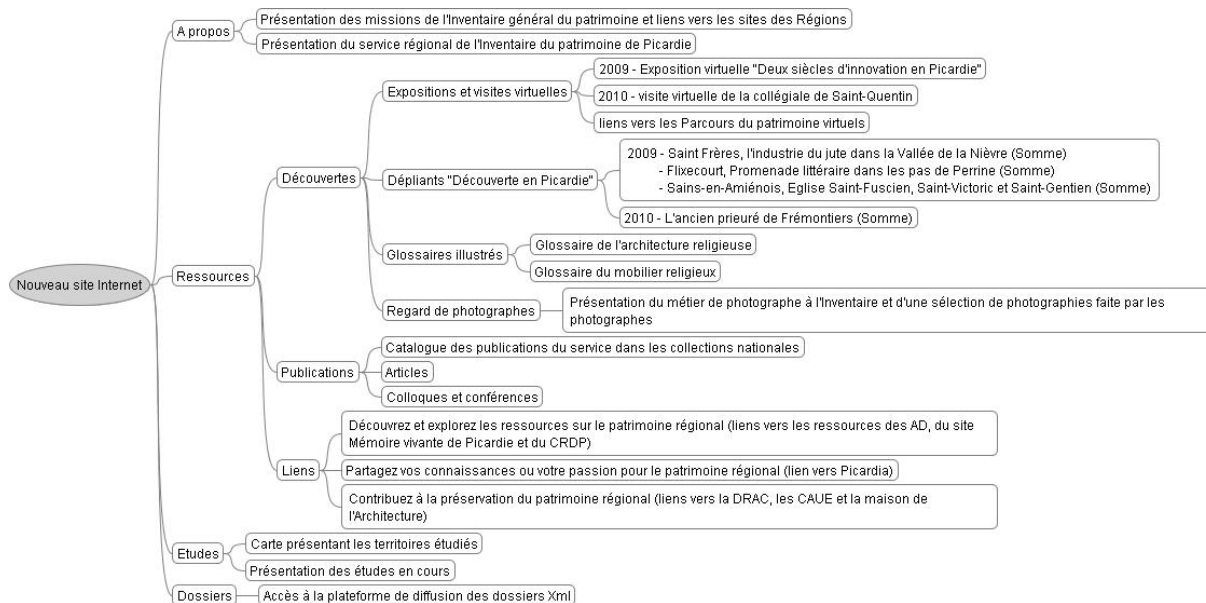
Pour l'année 2010, on compte 329 786 pages consultées et 100 288 visiteurs, soit une moyenne mensuelle de 27 784 pages et de 8357 visiteurs et une moyenne quotidienne de 903 pages et d'environ 274 visiteurs.

On observe, de 2009 à 2010, une progression de la consultation de 25% des pages consultées et de plus de 14% de visiteurs.



<http://inventaire.picardie.fr/site/co/siteWeb.html>

Plusieurs publications en ligne sont également proposées sur le site, qui a été modifié.



Nouveau plan du site

P r o g r a m m a t i o n 2 0 1 1

Deux études s'achèvent en 2011 : le patrimoine industriel et commercial du bassin creillois, avec la publication de *l'Images du Patrimoine* et la finalisation des dossiers, et la collégiale de Saint-Quentin, qui donnera lieu à une publication à paraître dans la collection des *Parcours du Patrimoine*.

CONTRIBUTION AUX POLITIQUES RÉGIONALES

Dans les domaines de la dématérialisation des procédures et de l'accessibilité à sa documentation, le service a programmé la dématérialisation des dossiers de l'étude des monuments aux morts de la Somme et la mise en ligne de plusieurs études en fin d'archivage électronique : le patrimoine industriel de l'arrondissement de Compiègne, la collégiale de Saint-Quentin, le cimetière de la Madeleine et le patrimoine funéraire d'Amiens métropole.

Le service participera à l'équipe projet des DRA (Directives régionales d'Aménagement), accompagnant le SRADDT, ainsi qu'aux réunions techniques pour l'élaboration de la charte du futur PNR Picardie maritime.

Dans le cadre du plan Réussite éducative, lancé par le Conseil régional en décembre 2010, le service participera à deux des neuf ateliers :

- « Favoriser l'usage des technologies de l'information et de la communication (TIC) par l'aide à l'équipement informatique, l'accès aux ressources éducatives en ligne, le développement de projets avec les espaces publics numériques. »
- « Favoriser l'ouverture et l'engagement citoyen des jeunes pour une participation active et responsable à la société. »

La participation du service à l'élaboration du programme muséographique du parcours d'interprétation de la sucrerie de Francières se poursuivra par une mission de médiation destinée à accompagner et promouvoir le projet.

Dans le cadre du stage de Master2 « valorisation du patrimoine », l'étudiante de l'université d'Arras travaillera, avec le service, sur la question de la valorisation du patrimoine en milieu rural.

Enfin, le service participera à l'organisation du Ram' Dam', la fête des agents de la Région, qui se déroulera cette année dans un cadre patrimonial prestigieux : le château de Chantilly.

PROJETS DE RECHERCHE ET NOUVELLES ÉTUDES

L'étude et la valorisation du patrimoine gothique se poursuivra avec la mise en forme électronique de l'étude de la cathédrale de Soissons, commencée en 1997 et suspendue en 2008, et la réalisation de deux visites virtuelles, l'une sur la cathédrale de Noyon, dont les dossiers ont été mis en ligne en 2009, la seconde sur la cathédrale de Soissons.

L'étude et la valorisation du patrimoine industriel se poursuit, suivant la méthodologie employée pour la vallée de la Nièvre, grâce à un partenariat avec l'association de préfiguration du PNR Picardie maritime, pour l'inventaire du Vimeu industriel.

Parallèlement au projet de recherche **Méthode de diagnostic préalable à l'Inventaire du patrimoine culturel**, qui devrait à nouveau être présenté à l'ANR, l'étude sur l'histoire de la villégiature en Picardie débutera en 2011.

Le service sera représenté au comité scientifique d'organisation des Entretiens du Patrimoine et de l'Architecture 2011, qui auront pour thème **Patrimoines et architectures des métropoles**.

GERTRUDE

La participation du service au projet Gertrude sera intensive en 2011, tant sur le plan de la conception (spécifications détaillées) que des tests de développement, puis des tests de déploiement.

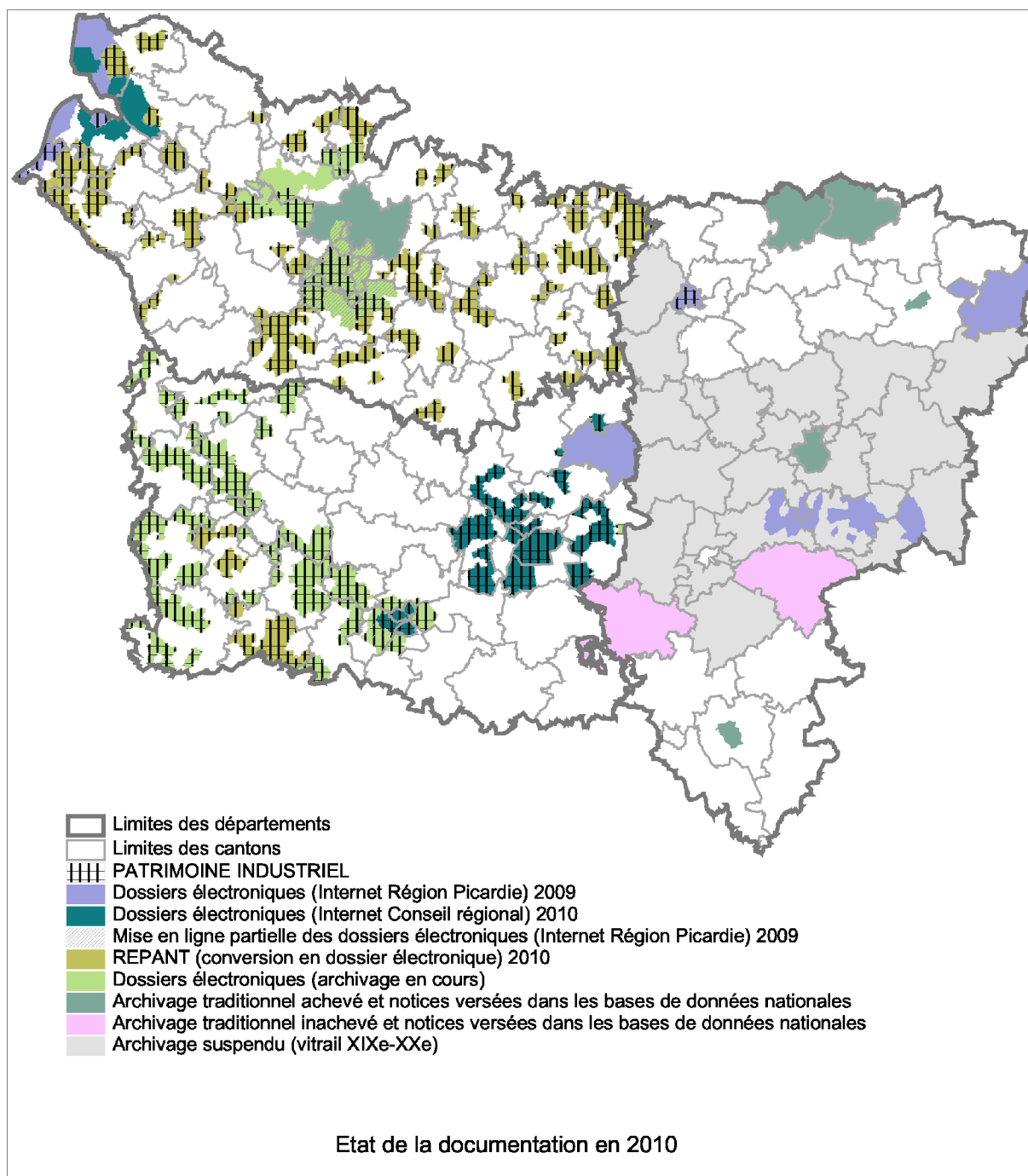
La candidature de la Picardie au rôle de Régions pilote ayant été retenue, l'ensemble du service sera fortement impliqué dans les réflexions sur le déploiement du nouvel outil de production et de diffusion des dossiers électroniques d'Inventaire.

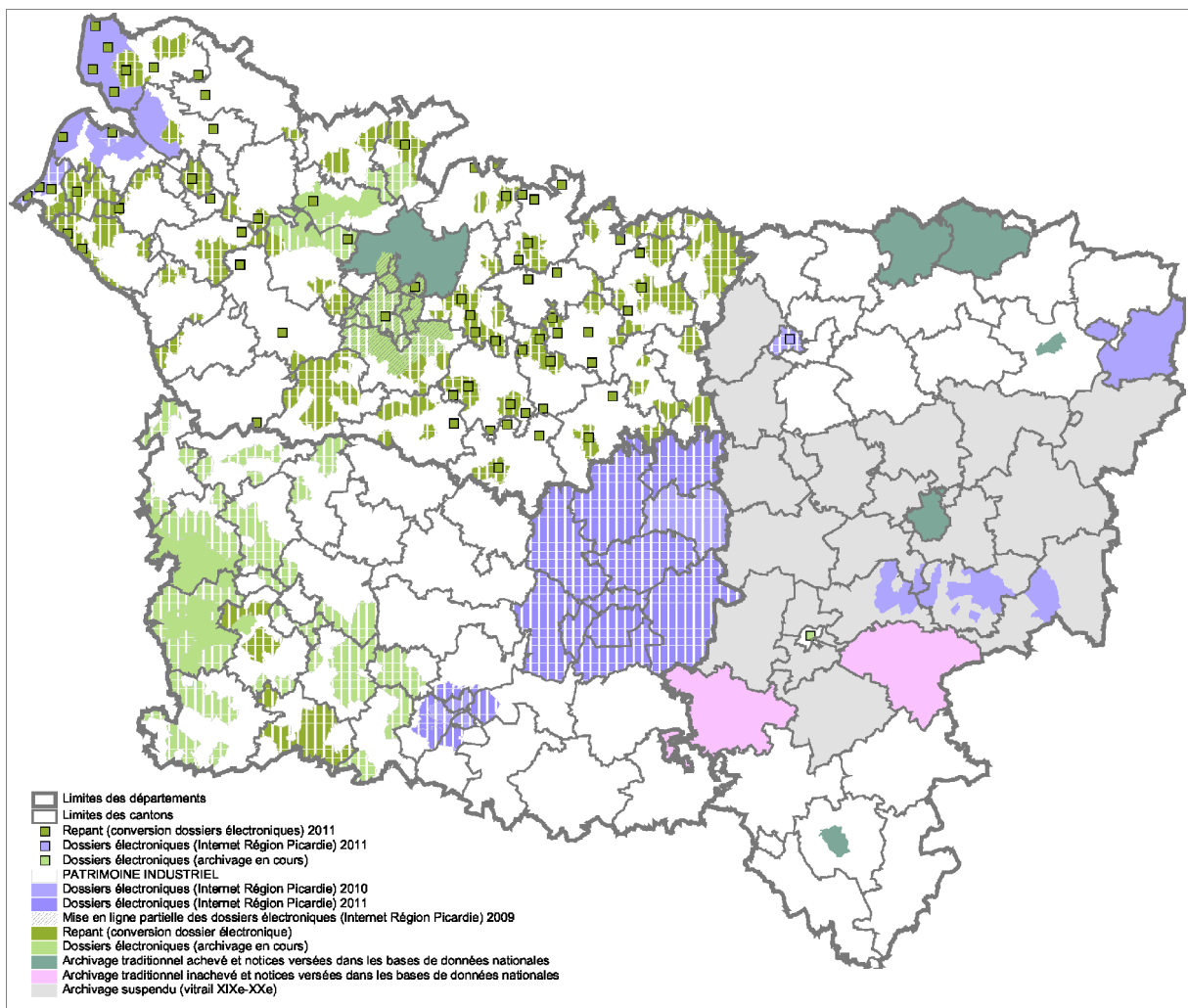
On rappellera l'importance de ce projet pour la création d'une base de données régionale, qui permettra d'articuler pertinemment les études menées sur les mêmes territoires.

Le service commencera à travailler sur un nouveau projet de service (2011-2014), intégrant la dématérialisation d'une partie de la documentation. La mise en ligne des bases Illustrations pourrait être testée en 2011.

Indexation dans les bases de données nationales en 2010

<i>Opérations</i>	<i>Nb. de notice(s) MÉRIMÉE</i>	<i>Nb. de notice(s) PALISSY</i>	<i>Nb. d'image(s) MÉMOIRE</i>
Canton de Noyon (60) – inventaire topographique (mise à jour)	286	332	0
Canton de Noyon (60) – inventaire topographique (nouvelles notices)	31	7	0
Total (chargement et mise à jour) 2010	317	339	0





T A B L E A U R É C A P I T U L A T I F D E S A C T I O N S

<i>Bilan 2010</i>	<i>Objectif 2011</i>
O P É R A T I O N S	
<p>Collégiale de Saint-Quentin (02) – inventaire topographique.</p> <ul style="list-style-type: none"> • Poursuite et achèvement de l'opération. • Mise en ligne de la visite virtuelle, consacrée à l'intérieur de la basilique. 	<p>Collégiale de Saint-Quentin (02) – inventaire topographique.</p> <ul style="list-style-type: none"> • Rédaction d'un Parcours du Patrimoine • Publication prévue pour les Journées du Patrimoine 2011. • Achèvement des notices en cours • Mise en ligne des dossiers et versement dans les bases nationales.
	<p>Cathédrale de Soissons (02) – inventaire topographique</p> <ul style="list-style-type: none"> • Reprise et complément de l'étude suspendue. • Rédaction des notices • Numérisation des photographies. • Réalisation d'une visite virtuelle, consacrée à l'intérieur de la cathédrale.
<p>Communauté d'Agglomération de CREIL (60) – - recensement du patrimoine industriel : Pont-Sainte-Maxence, Rieux, Verneuil-en-Halatte, Laigneville, Monchy-Saint-Eloi, Saint-Vaast-lès-Mello, Thiverny, Saint-Maximin, Saint-Leu d'Esserent.</p> <ul style="list-style-type: none"> • Rédaction de la publication • Campagne photographique pour la publication. • Numérisation. • Mise en ligne des dossiers sur les quatre communes étudiées. 	<p>Communauté d'Agglomération de CREIL (60) – - recensement du patrimoine industriel : Pont-Sainte-Maxence, Rieux, Verneuil-en-Halatte, Laigneville, Monchy-Saint-Eloi, Saint-Vaast-lès-Mello, Thiverny, Saint-Maximin, Saint-Leu d'Esserent.</p> <ul style="list-style-type: none"> • Sortie de la publication • Rédaction des dossiers. • Mise en ligne des dossiers sur l'ensemble des communes étudiées et versement dans les bases de données nationales.
<p>Arrondissement de Compiègne (60) – recensement du patrimoine industriel - REPANT (conversion en dossier électronique).</p> <ul style="list-style-type: none"> • Corrections et compléments des dossiers. • Géoréférencement des dossiers. • Numérisation des clichés. 	<p>Arrondissement de Compiègne (60) – recensement du patrimoine industriel - REPANT (conversion en dossier électronique).</p> <ul style="list-style-type: none"> • Mise en ligne sur le site Internet. • Chargement (mise à jour) dans les bases de données nationales et liens vers les dossiers.
<p>Inventaire du patrimoine sucrier :</p> <ul style="list-style-type: none"> • finalisation des dossiers sur le département de l'Oise. <p>•Francières (60) : parcours d'interprétation</p> <ul style="list-style-type: none"> • contribution à la rédaction du synopsis détaillé, des fiches documentaires et du cahier des charges. • rédaction du programme muséographique, d'un dossier thématique sur la sucrerie pour publication en ligne sur le site de l'Inventaire 	<p>Inventaire du patrimoine sucrier :</p> <ul style="list-style-type: none"> • finalisation des dossiers sur le département de l'Oise. <p>•Francières (60) : parcours d'interprétation</p> <ul style="list-style-type: none"> • suivi du programme muséographique. • • rédaction d'un dossier thématique sur la sucrerie pour publication en ligne sur le site de l'Inventaire • • conception et réalisation de supports numériques qui permettent aux deux principaux types de publics identifiés, les scolaires (en visite accompagnée) et le grand public (en visite libre), de préparer ou d'approfondir leur visite de la sucrerie [mission de médiation du patrimoine].
<p>Vallée de la Nièvre (80) – inventaire topographique</p> <ul style="list-style-type: none"> • Communes étudiées (recherche documentaire, terrain, rédaction et géoréférencement des dossiers) : Franqueville, Fransu, Havernas, Saint-Ouen, Ribeaucourt, Surcamps, Vauchelles-lès-Domart. • Visites de Canaples (Journées du Patrimoine 2010). 	<p>Vallée de la Nièvre (80) – inventaire topographique</p> <ul style="list-style-type: none"> • Communes programmées (recherche documentaire, terrain, rédaction et géoréférencement des dossiers) : Berteaucourt-les-Dames, Flixecourt, Saint-Léger, Ribeaucourt, Pont-Remy. • Mise en ligne partielle prévue pour les Journées du Patrimoine 2011. • Visite (Journées du Patrimoine 2011).
<p>Amiens (80) – recensement du cimetière de la Madeleine.</p> <ul style="list-style-type: none"> • Finalisation et corrections des dossiers. 	<p>Amiens (80) – recensement du cimetière de la Madeleine.</p> <ul style="list-style-type: none"> • Finalisation et corrections des dossiers. • Campagne photographique. • Mise en ligne sur le site Internet (JP 2011). • Chargement et mise à jour dans les bases de données nationales.

T A B L E A U R É C A P I T U L A T I F D E S A C T I O N S

<i>Bilan 2010</i>	<i>Objectif 2011</i>
O P É R A T I O N S	
<p>Communauté d'Agglomération Amiens métropole (80) – inventaire topographique.</p> <ul style="list-style-type: none"> Finalisation des dossiers « espaces et monuments funéraires ». Mise en ligne sur le site Internet. Chargement et mise à jour dans les bases de données nationales et liens vers les dossiers. Nouvelle convention en projet. 	<p>Communauté d'Agglomération Amiens métropole (80) – inventaire topographique.</p> <ul style="list-style-type: none"> Finalisation des dossiers « espaces et monuments funéraires ». Mise en ligne sur le site Internet (JP 2011). Chargement et mise à jour dans les bases de données nationales et liens vers les dossiers.
<p>Arrière-pays maritime (80) – inventaire thématique.</p> <ul style="list-style-type: none"> Finalisation et corrections des dossiers. Retouche des images numériques Mise en ligne sur le site Internet. Chargement et mise à jour dans les bases de données nationales et liens vers les dossiers. 	<p>Arrière-pays maritime (80) – inventaire thématique.</p> <ul style="list-style-type: none"> Le traitement des dossiers sera finalisé après reprise des données dans Gertrude pour mise en cohérence avec le recensement du patrimoine balnéaire et le recensement du patrimoine industriel.
	<p>Monuments aux morts de la Somme (80) – REPANT (conversion en dossier électronique).</p> <ul style="list-style-type: none"> Reprise des notices Numérisation des clichés Intégration des dossiers des aires d'étude sur le département (Amiens métropole, Vallée de la Nièvre, Vimeu industriel).
<p>Patrimoine industriel Somme (80) – REPANT (conversion en dossier électronique).</p> <ul style="list-style-type: none"> Corrections et complément des dossiers dans l'aire d'étude Vallée de la Nièvre. 	<p>Patrimoine industriel Somme (80) – REPANT (conversion en dossier électronique).</p> <ul style="list-style-type: none"> Corrections et complément des dossiers dans l'aire d'étude Vimeu industriel.
<p>Le Vimeu industriel (80) – inventaire topographique</p> <ul style="list-style-type: none"> projet de convention avec le PNR Picardie maritime. 	<p>Le Vimeu industriel (80) – inventaire topographique</p> <ul style="list-style-type: none"> Convention signée avec l'association de préfiguration du PNR Picardie maritime. Début de l'étude prévue à l'automne. Rédaction du CCST Recherches documentaires.
<p>Etude et valorisation du patrimoine industriel en Picardie – appel à projet MCC</p> <ul style="list-style-type: none"> élaboration d'une procédure pour le traitement de la documentation résiduelle relative aux opérations de repérage du patrimoine industriel, à partir d'un travail sur l'arrondissement de Compiègne (numérisation, analyse, indexation, reconditionnement, exploitation et diffusion de la documentation résiduelle correspondant à cette aire d'étude). 	<p>Etude et valorisation du patrimoine industriel en Picardie – appel à projet MCC</p> <ul style="list-style-type: none"> rédaction d'un référentiel pour le traitement de la documentation résiduelle. mise en forme des informations issues de la documentation résiduelle, en vue de leur publication dans les dossiers électroniques. rédaction de synthèses par thématiques industrielles pour les dossiers électroniques. rédaction d'un article sur le bassin industriel du secteur de Compiègne pour l'encyclopédie collaborative en ligne Picardia. Rédaction du bilan d'opération (cf. annexe).
D O C U M E N T A T I O N	
<ul style="list-style-type: none"> Aucune des opérations programmées dans le domaine de la gestion de la documentation du service n'ont pu être réalisées. 	<ul style="list-style-type: none"> Base de données BIBLIO : correction et mise en ligne sur l'Intranet du service. Création de nouvelles bases de données de ressources documentaires.
<p>Bases Illustration :</p> <ul style="list-style-type: none"> correction des notices versement sur le serveur d'images (8895 photos). 	<p>Bases Illustration :</p> <ul style="list-style-type: none"> Poursuite du versement d'images sur le serveur, accompagné de la révision des notices Illustration. Création d'accès thématiques aux images numérisées. Installation du logiciel Superdoc sur les postes des chercheurs pour la consultation des bases Illustration.

T A B L E A U R É C A P I T U L A T I F D E S A C T I O N S

<i>Bilan 2010</i>	<i>Objectif 2011</i>
C O M M U N I C A T I O N / D I F F U S I O N	
<p>Site Internet :</p> <ul style="list-style-type: none"> • Création d'un espace de publication articulé à la plateforme de diffusion des dossiers d'inventaire. • élaboration d'une nouvelle maquette et de nouveaux contenus pour le site Internet «Inventaire du Patrimoine culturel de Picardie». • conception et réalisation de produits de médiation en ligne (glossaires illustrés, cartes interactives). • Mises à jour du site • Mise en ligne : patrimoine industriel de Creil 	<p>Site Internet :</p> <ul style="list-style-type: none"> • Mise en ligne : Collégiale de Saint-Quentin Arrondissement de Compiègne Cimetière de la Madeleine Espaces et monuments funéraires Amiens • Réflexion sur l'évolution du site avec l'arrivée du nouvel outil de diffusion des dossiers électroniques.
<p>Site Intranet :</p> <ul style="list-style-type: none"> • réflexion sur l'utilisation de l'outil dans le service et pour les agents du Conseil régional (bases Illustration et Biblio). • création et modification des écrans d'interrogation des bases de données Illustration. 	<p>Site Intranet :</p> <ul style="list-style-type: none"> • réflexion sur l'organisation du site. • accès à l'Intranet du service et aux bases de données via l'Intranet de la Région
<p>Médiation (stagiaire Master 2 - 2010) :</p> <ul style="list-style-type: none"> • analyse de la médiation à l'Inventaire : réalisation d'un tableau mettant en perspective les supports utilisés, les publics ciblés et les réseaux mobilisés, et réflexion sur les axes de développement possibles. • proposition et réalisation de documents de communication pour faire connaître le service et ses actions (dépliant sur les études, flyer sur les conférences). • étude de la faisabilité d'actions à destination du public scolaire : élaboration d'un questionnaire à envoyer aux enseignants pour évaluer leurs besoins. 	<p>Médiation (stagiaire Master 2 - 2011) :</p> <ul style="list-style-type: none"> • Contribution aux actions du service régional de l'Inventaire du Patrimoine culturel en matière de médiation et de valorisation du patrimoine en milieu rural. • élaboration d'une méthode de valorisation du patrimoine rural picard en lien avec les acteurs et les relais locaux. Pourquoi et comment valoriser ce patrimoine ? • application de la méthode à des villages type après sélection d'un corpus dans un territoire prioritaire de la région. • proposition d'activités pédagogiques sur le thème du patrimoine rural pour la rentrée scolaire 2011 (Réussite éducative).
P E R S O N N E L	
<ul style="list-style-type: none"> • Départ d'un agent de l'Etat en détachement au 15 avril. • Accueil d'une stagiaire (fév. à juin 2010), recrutée ensuite comme agent Tempo pour achever sa mission (juillet 2010). • Recrutement CDD de six mois (Appel à projets MCC). • Arrivée d'une assistante de conservation du patrimoine au 1er décembre 2010, en charge du centre de documentation. 	<ul style="list-style-type: none"> • Accueil d'une stagiaire (avril à août 2011) • Fin du CDD (Appel à projets MCC) et CDD pour une mission de médiation sur Francières (mars à mai 2011).
P H O T O G R A P H I E	
<ul style="list-style-type: none"> • Matériel : acquisition appareils photo et mobilier de rangement pour la photothèque. 	<ul style="list-style-type: none"> • Matériel : acquisition appareils photo et mobilier de rangement pour la photothèque.
F O R M A T I O N	
<ul style="list-style-type: none"> • Formation OPTIM, février 2010 (HS, IB, BG). • Formation Superdoc (chercheurs). • « Accompagner son équipe dans l'atteinte des objectifs ». Paris, avril 2010 (IB). • « Le patrimoine de l'industrie en mutation ». INP. Belfort, mai 2010 (BF). • « Journées nationales de l'Inventaire ». Amiens, septembre 2010 (MLMV, TL, MJC, HSF, CR, FF, BF, IB, BG). • Rencontres Inventaire de Lille (MJC, HSF, BG) • « S'affirmer et se positionner en tant que cadre ». • ENACT Dunkerque, octobre 2010 (IB). • Formation-action à la charte managériale (IB). 	
I N F O R M A T I Q U E D O C U M E N T A I R E	
<ul style="list-style-type: none"> • Projet interrégional GERTRUDE (phase III) : COPROJ (IB) et groupes fonctionnels (IB, HSF). 	<ul style="list-style-type: none"> • Projet interrégional GERTRUDE (phase III) : COPROJ (IB) et groupes fonctionnels COREX/CODEP (IB, HSF).

Effectifs, compétences scientifiques et techniques

2010

<i>Statut</i>	<i>Emploi (ou niveau de diplôme)</i>	<i>Catégorie</i>	<i>ETP</i>	<i>Métier (ou fonction exercée)</i>
Titulaire	Ingénieur principal	A	1	Responsable du service
Titulaire	Adjoint administratif	C	0,80	Assistante
Titulaire	Secrétaire de documentation	B	0,40	Secrétaire de documentation [départ 30/04]
Titulaire	Assistante de conservation du patrimoine	B	0,10	Responsable du centre de documentation [Arrivée 01/12]
Agent tempo	Documentaliste	A	0,5	Chargé d'études documentaire ou documentaliste [6 mois]
CDD	(CC Pays de Bray)			Etudes et recherche
CDD	Attaché	A	1	Etudes et recherche
CDD	Attaché	A	1	Etudes et recherche
Stagiaire	Master 2	-	0,45	Médiateur du patrimoine [fevr. à juin]
Agent tempo		A	0,45	Médiateur du patrimoine [Juillet] Chargée d'études documentaire [sept. A déc.]
CDD	(C. A. Creilloise)	A	1	Etudes et recherche
Titulaire	Ingénieur territorial	A	1	Etudes et recherche
Titulaire	Technicien supérieur	B	1	Photographe
Titulaire	Adjoint administratif	C	0,90	Photographe
Titulaire	Assistante de conservation du patrimoine	B	1	Gestionnaire des bases de données Illustrations
Titulaire	Technicien supérieur principal	B	1	Administratrice de données et des sites Internet et Intranet du service, coordinatrice du Dossier Electronique

2011

<i>Statut</i>	<i>Emploi (ou niveau de diplôme)</i>	<i>Catégorie</i>	<i>ETP</i>	<i>Métier (ou fonction exercée)</i>
Titulaire	Ingénieur principal	A	1	Responsable du service
Titulaire	Adjoint administratif	C	0,90	Assistante
Titulaire	Assistante de conservation du patrimoine	B	0,90	Responsable du centre de documentation
CDD	(CC Pays de Bray)			Etudes et recherche
Stagiaire	Master2	-	0,45	Médiateur du patrimoine [Avril à août]
CDD	Attaché	A	1	Etudes et recherche
CDD	Attaché	A	1	Etudes et recherche
Agent tempo	Médiateur du patrimoine	A	0,45	Chargée d'étude documentaire [jan.-fev] Médiateur du patrimoine [mars à mai]
CDD	(C. A. Creilloise)	A	0,6	Etudes et recherche [janvier à août]
Titulaire	Ingénieur principal	A	1	Etudes et recherche
Titulaire	Technicien supérieur	B	1	Photographe
Titulaire	Adjoint administratif	C	0,90	Photographe
Titulaire	Assistante de conservation du patrimoine	B	1	Gestionnaire des bases de données Illustrations
Titulaire	Technicien supérieur principal	B	1	Administratrice de données et des sites Internet et Intranet du service, coordinatrice du Dossier Electronique

Partenariats, collaborations, conventions

2010

<i>Organisme ou institution</i>	<i>Objet ou nature de la collaboration</i>	<i>Convention</i>
PNR Picardie maritime (80)	Inventaire du patrimoine du Vimeu industriel.	En cours [2010-2013]
Communauté de l'Agglomération Creilloise (60)	Achèvement de l'inventaire du patrimoine industriel et ouvrier de la Communauté de l'Agglomération Creilloise et préparation d'une publication (Images du Patrimoine)	En cours [2010-2011]
Ministère de la Culture	Appel à projet Patrimoine Industriel	2010
CC Pays de Bray	Inventaire du patrimoine naturel et culturel lié à l'eau dans le pays de Bray picard	2010-2013

2011

<i>Organisme ou institution</i>	<i>Objet ou nature de la collaboration</i>	<i>Convention</i>
C. A. Amiens métropole (80)	Poursuite de l'inventaire d'Amiens métropole	En cours [2010-2013]
PNR Picardie maritime (80)	Inventaire du patrimoine du Vimeu industriel.	2010-2013
Communauté de l'Agglomération Creilloise (60)	Achèvement de l'inventaire du patrimoine industriel et ouvrier de la Communauté de l'Agglomération Creilloise et préparation d'une publication (Images du Patrimoine)	En cours [2010-2011]
Ministère de la Culture	Appel à projet Patrimoine Industriel	2010
CC Pays de Bray	Inventaire du patrimoine naturel et culturel lié à l'eau dans le pays de Bray picard	2010-2013
CC Picardie Verte	Inventaire du patrimoine naturel et culturel lié à l'eau dans le pays de Bray picard	2011-2013

Publications (ouvrages et articles), conférences, expositions, sites internet

2010

• Publications :

- BARBEDOR, Isabelle. « Une approche spatiale de l'architecture religieuse des XIXe et XXe siècles ». *Quadrilobe. Histoire et patrimoine de Picardie*, n° 3-4, 2010.
- FOURNIER, Bertrand. « Van Robais et Saint Frères : l'héritage de deux dynasties industrielles ». *Revue VMF* n°234, p. 42-49.
- FOURNIER, Bertrand. « La nouvelle vie de la sucrerie de Francières (Oise) : regards croisés ». *Archéologie industrielle en France* n°57, décembre 2010. p. 16-25.
- FOURNIS, Frédéric. « Une adaptation provinciale du décor rocaille parisien : le salon de compagnie de l'hôtel Warnet à Guise (Aisne) ». *Quadrilobe. Histoire et patrimoine de Picardie*, n° 3-4, 2010.
- FOURNIS, Frédéric. « Vivre à la campagne. Châteaux de plaisance », *VMF*, n° 234, septembre 2010, *La Somme*, p. 30-41.

• Conférences et visites :


- BARBEDOR, Isabelle. Séminaire InTRu, Tours, mai 2010.
- BARBEDOR, Isabelle. « Méthode de diagnostic territorial préalable aux opérations d'inventaire ». Colloque *Périurbain. Territoires, réseaux et temporalités*. Journées nationales de l'Inventaire, Amiens, septembre 2010.
- FOURNIS, Frédéric : Visite guidée du village de Canaples. Journées européennes du patrimoine (septembre 2010).
- LORIEUX, Clarisse : Conférence sur le bassin creillois industriel, mai 2010.
- RIBOULLEAU, Christiane : Conférence sur les verrières de l'Aisne. Société historique de Soissons, mars 2010.
- RIBOULLEAU, Christiane : Visite guidée du décor et du mobilier de la basilique de Saint-Quentin. Journées européennes du Patrimoine (septembre 2010)
- RIBOULLEAU, Christiane : Conférence sur les verrières de l'Aisne. Société historique de Villers-Cotterêts, novembre 2010.

• Service régional de l'inventaire du patrimoine culturel :

Présentation des missions, des activités et des métiers de l'Inventaire général du patrimoine culturel, au service régional de Picardie, Cogit'thé du 23 septembre 2010



« Le Service régional de l'Inventaire : ses activités, ses métiers... »



- BARBEDOR, Isabelle. « Présentation des missions de l'Inventaire et du service régional de Picardie ».
- CARLE, Marie José. « Les bases Illustrations à l'Inventaire ».
- FOURNIER, Bertrand. « Présentation de l'étude du patrimoine industriel »
- FOURNIS, Frédéric. « Présentation de l'aire d'étude du Val de Nièvre ».
- GONTRAN, Bénédicte. « La dématérialisation de la documentation ».
- MONNEHAY-VULLIET, Marie-Laure, LEFEBURE, Thierry. « La photographie à l'Inventaire ».
- SCHILL-FENNINGER, Hélène. « Du dossier à l'écran : la dématérialisation de la documentation ».
- RIBOULLEAU, Christiane. « Présentation de la visite virtuelle de la collégiale de Saint-Quentin ».

- Site internet :

<i>Site internet</i>	<i>2009</i>	<i>Cumul</i>
Nombre de dossiers mis en ligne	118	3 421
Nombre d'illustrations mises en ligne	1 266	14 484
Nombre de pages consultées sur le site Internet	329 786	620 333
Nombre de visiteurs sur le site Internet	100 288	195 911
Nombre de publications en ligne	4	8
Nombre de téléchargement des publications en ligne	452	627

- Site intranet :

<i>Photographie</i>	<i>2009</i>	<i>Cumul</i>
Nombre de notices d'indexation saisies dans les bases Illustration	1200	118 992
Nombre d'images mises en ligne sur l'Intranet	4937	17 199

<i>Outils méthodologiques</i>	<i>2009</i>	<i>Cumul</i>
Informations et notes de service	1/4	49
Référentiels (documents de procédure et fiches de poste)	4/27	278
Référentiels (suivi d'archivage des dossiers électroniques)	5/46	112
Comptes-rendus de réunion internes (bilans programmation et groupes de travail thématiques)	9/34	400
Comptes-rendus de réunion externes (groupes de travail et colloques)	4/22	140
Articles de presse*	2/2	22
Statistiques de consultation du site*	1	12
Projet Gertrude*	1	13
Nouvelle mise en ligne*	1	10
Total	28/139	1036

* Nouvelles rubriques créées en 2010.

La publication des bases de données locales sur un Intranet nécessite une expertise et des corrections qui n'ont pu être réalisées ou achevées en 2010, obligeant à différer l'accès prévu aux services de la Région. Cependant, le service a commencé à travailler sur l'ébauche d'une page d'accueil privilégiant, dans un premier temps la mise en ligne d'une partie du fonds photographique.

La répartition de la gestion du webportal entre plusieurs acteurs (documentaliste, assistante du service, gestionnaire des bases de données Illustration) est en cours de réflexion depuis fin 2010.

2011

- Publications :

- BARBEDOR, Isabelle. « Méthode de diagnostic territorial préalable aux opérations d'inventaire ».
- BARBEDOR, Isabelle. « Introduction à la session Périurbain et projet polistique (1) ». In *Périurbain. Territoires, réseaux et temporalités*. Actes du colloque d'Amiens 30 septembre-1^{er} octobre 2010. (à paraître).
- INVENTAIRE GENERAL DU PATRIMOINE CULTUREL. **Le Grand Creillois industriel. Architecture et patrimoine**. Réd. Clarisse Lorieux ; fotogr. Thierry Lefébure, Clarisse Lorieux. Lyon : Lieux-Dits, 2011. (Images du patrimoine ; ISSN 0299-1020, 285).
- INVENTAIRE GENERAL DU PATRIMOINE CULTUREL. **La collégiale de Saint-Quentin**. Réd. Christiane Riboulleau; fotogr. Thierry Lefébure. *Parcours du Patrimoine* (à paraître en 2011).
- FOURNIS, Frédéric. « Les projets d'aménagement et de reconstruction du château des comtes de Braine au XVIII^e siècle ». *Quadrilobe. Histoire et patrimoine en Picardie*, n° 4, 2011.

- Conférences et visites :

- RIBOULLEAU, Christiane. Conférence illustrée sur les transformations du château de Villers-Cotterêts à l'époque des princes d'Orléans (1661-1789). Association cotterézienne « Les Amis du Pavillon Henri II », Villers-Cotterêts.

F o r m a t i o n s d i s p e n s é e s p a r l e s a g e n t s

2010

<i>Organisme et intitulé de la formation</i>	<i>Thème de la formation</i>	<i>Durée</i>
Université de Quimper	Définition d'outils de médiation au SRI Picardie	5 mois
Ecole d'Architecture de Rouen	Le tissu urbain de la ville d'Amiens.	1 H
Service de l'Architecture et du Patrimoine de la ville de Saint-Quentin : formation des guides-conférenciers des villes d'Art et d'Histoire.	Thème : le décor et le mobilier de la basilique de Saint-Quentin.	2 H

2011

<i>Organisme et intitulé de la formation</i>	<i>Thème de la formation</i>	<i>Durée</i>
Université d'Arras	Valorisation du patrimoine en milieu rural	5 mois
Service de l'Architecture et du Patrimoine de la ville de Saint-Quentin : formation des guides-conférenciers des villes d'Art et d'Histoire.	Thème : le décor et le mobilier de la basilique de Saint-Quentin.	2 H

B a s e s d e d o n n é e s l o c a l e s

Nom de la base	Accès Internet	Nombre d'enregistrements	
		2009	Cumul
BIBLIOTHEQUE	Non	115	6254
ARTISTES	Non	0	2628
ILLUSTRATION (Aisne) 1	Non	291	62 097
ILLUSTRATION (Oise)	Non	907	28 367
ILLUSTRATION (Somme)	Non	406	28 528
Communes de Picardie	Non	0	2 292

1- intégration dans la base cumulée de notices d'années antérieures issues du dossier électronique

Nom de la base	Accès Internet	Nombre d'enregistrements	
		2009	Cumul
<i>ILLUSTRATIONS (Renabl) Chercheurs</i>			
Amiens métropole	Partiel	0	2829
Amiens, cimetière de la Madeleine*	Non	0	3817
Vallée de la Nièvre	Non	740	1469
Patrimoine rural de l'arrière-pays maritime	Non	0	2772
Patrimoine industriel CA creilloise	Non	0	1277
Patrimoine industriel	Non	28	66
Collégiale de Saint-Quentin	Non	6	21

* Suppression de notices résultant de la révision de la base de données de recensement en vue de la mise en forme en dossiers électroniques.

Nom de la base	Accès Internet	Nombre d'enregistrements	
		2009	Cumul
<i>A R C H I T E C T U R E (R e n a b l)</i>			
Amiens métropole	partiel	0	1866
Amiens, cimetière de la Madeleine*	non	0	1387
Vallée de la Nièvre	non	82	122
Patrimoine rural de l'arrière-pays maritime	non	0	705
Patrimoine industriel	non	7	390
Patrimoine industriel CA creilloise	non	0	118
Patrimoine industriel de la Somme (REPANT)	non	0	315
Collégiale de Saint-Quentin	non	0	3

* Suppression de notices résultant de la révision de la base de données de recensement en vue de la mise en forme en dossiers électroniques.

Nom de la base	Accès Internet	Nombre d'enregistrements	
		2009	Cumul
<i>M O B I L I E R (R e n a b l)</i>			
Amiens métropole	partiel	0	180
Amiens, cimetière de la Madeleine*	non	0	44
Vallée de la Nièvre	non	63	120
Patrimoine industriel	non	0	30
Patrimoine industriel CA creilloise	non	0	2
Collégiale de Saint-Quentin	non	48	151

* Suppression de notices résultant de la révision de la base de données de recensement en vue de la mise en forme en dossiers électroniques.

Séance du 31 janvier 2012

Avis* sur les activités et l'état d'avancement de l'inventaire de Picardie en 2010

Le service de l'inventaire du patrimoine culturel de Picardie s'applique à conjuguer les impératifs de la recherche propres à la mission d'inventaire général avec les exigences opérationnelles qu'implique le cadre régional dans lequel s'exerce cette mission. Son investissement dans la préparation du colloque « Les archipels du périurbain : territoires, réseaux et temporalités » tenu à Amiens en septembre 2010 et le soutien apporté par la Région à cette initiative du Conseil national de l'Inventaire général du patrimoine culturel et du laboratoire InTru de l'université François-Rabelais de Tours en sont une preuve supplémentaire.

À cette occasion, il a présenté sa contribution à la mise au point d'une méthode de diagnostic préalable à l'étude d'inventaire appliquée au territoire régional prenant en compte les différentes échelles auxquelles elle est appelée à s'exercer : des ateliers « Directives régionales d'aménagement » (dans le cadre du schéma régional d'aménagement et de développement durable du territoire) ou « Réussite éducative », au groupe d'accompagnement de la création du PNR Picardie maritime, en passant par les opérations sur la collégiale de Saint-Quentin, le cimetière de la Madeleine d'Amiens ou la vallée de la Nièvre.

Il a également mené une réflexion approfondie sur l'étude du patrimoine de l'industrie (un des deux thèmes patrimoniaux portés par la Région) à l'occasion d'un appel à projet du ministère de la culture et de la communication : retour sur plusieurs années de pratique et perspectives nouvelles pour les opérations en cours ou à venir (Val de Nièvre, Vimeu industriel) et la valorisation de leurs résultats (dématisation et diffusion sur internet, parcours d'interprétation de la sucrerie Francières).

Conformément à l'orientation du plan d'administration régionale, le service est fortement investi dans la dématérialisation des données et des procédures dans le but d'alimenter les sites de diffusion internet et l'intranet régional ; pour ce faire, il a recours à des compétences extérieures en matière de médiation (stagiaires en Master 2 « Métiers du patrimoine », Unité d'innovation « Ingénierie des contenus et savoirs » de l'université de technologie de Compiègne).

Le site de l'inventaire a été revu et de nouveaux contenus ont été mis en ligne (« Regards de photographes », « Expositions et visites virtuelles », glossaires illustrés, dossiers du patrimoine industriel de Creil, etc.). Le nombre de pages consultées a augmenté de 25 %, celui des visiteurs de 14 %.

Enfin, fortement investi depuis le début dans les instances d'élaboration et de suivi du projet interrégional GERTRUDE (Groupe d'Étude, de Recherche Technique, de Réalisation et d'Utilisation du Dossier Électronique), le service sera site pilote pour le déploiement de cette nouvelle application.

Adopté à l'unanimité

*Art.6 du décret n° 2005-835 du 20 juillet 2005 pris en application de l'article 95 de la loi n° 2004-809 du 13 août 2004 relative aux libertés et responsabilités locales.