



## N O T E D E S Y N T H È S E

LE SERVICE RÉGIONAL DE L'INVENTAIRE DU PATRIMOINE CULTUREL DE PICARDIE compte maintenant onze agents, dont huit agents de la fonction publique territoriale, deux agents contractuels de la Région et un agent de la fonction publique d'Etat, en détachement depuis le 1<sup>er</sup> janvier 2010. Une médiatrice du patrimoine a pris ses fonctions au sein de l'équipe, le 16 janvier 2012. Ce recrutement précède une évolution du service qui va élargir ses missions et devenir une direction de l'Inventaire et du patrimoine culturel, en 2012. Cette évolution, qui doit permettre de mieux coordonner la politique patrimoniale de la Région, s'accompagnera de la réalisation d'un nouveau projet de service.

L'équipe est composée de quatre chercheurs (dont un chercheur responsable du service), deux photographes, une administratrice de bases de données, en charge du dossier électronique d'inventaire et des sites de diffusion, une documentaliste de l'image, en charge de la gestion et de la mise en valeur des bases Illustration, une documentaliste en charge du centre de documentation, une médiatrice du patrimoine, enfin une assistante assurant des tâches de secrétariat, qui contribue également à la dématérialisation des dossiers. Le transfert de la gestion des archives sonores et audio-visuelles de la Région « Mémoire vivante de Picardie » dans cette nouvelle direction sera accompagné de la création d'un poste de documentaliste pour en assurer la gestion et la mise en valeur.

En 2011, le service a accueilli une étudiante en Master2 « Métiers du patrimoine » de l'université d'Arras, pour un stage de cinq mois. Sa présence a permis de poursuivre une réflexion collective sur la médiation et la valorisation du patrimoine en milieu rural, de construire une ébauche de diagnostic de territoire et de participer à l'organisation d'une manifestation annuelle destinée aux agents de la Région, qui s'est déroulée au château de Chantilly.

L'arrivée d'un professeur d'histoire de l'architecture à l'université d'Amiens, en septembre 2011, ouvre des perspectives de partenariat avec l'université, qui permettrait d'associer à l'équipe des chercheurs doctorants et d'accueillir des stagiaires de Licence et de Master.

Dans le cadre d'un partenariat avec les communautés de communes du Pays de Bray et de la Picardie Verte, un chercheur associé réalise un recensement du patrimoine lié à l'eau dans le pays de Bray. Enfin, un second chercheur associé a été recruté en mars 2012 par l'association de préfiguration du Parc Naturel Régional Picardie maritime, pour l'étude sur le Vimeu industriel.

Comme chaque année, le service a bénéficié d'un accompagnement efficace de la DSI (Direction des Systèmes d'Information) de la Région, en particulier dans le cadre du déploiement de la nouvelle application de production et de diffusion des dossiers électroniques d'inventaire (GERTRUDE) ; il a également été doté de deux nouveaux appareils photographiques numériques : un moyen format et un 24X36, remplaçant le matériel déjà ancien.

Un déménagement dans de nouveaux locaux, prévu pour la fin de l'année 2012, devrait améliorer les conditions d'installation actuellement insatisfaisantes pour les agents comme pour la conservation de la documentation du service.

## Les opérations d'inventaire

L'année 2011 a été consacrée à la poursuite et à l'achèvement de plusieurs études dans les trois départements :

- l'inventaire de la basilique de Saint-Quentin (Aisne) : rédaction de la publication et achèvement des dossiers ;
- l'inventaire du patrimoine industriel et commercial du bassin Creillois (Oise) : sortie de l'Images du patrimoine, rédaction des derniers dossiers et restitution de la base de données à l'automne 2011 ;
- le recensement du patrimoine lié à l'eau dans le pays de Bray (Oise) : rédaction des notices ;
- l'inventaire topographique du Val de Nièvre (Somme) : achèvement du terrain et des dossiers des communes rurales, poursuite de l'étude des communes industrielles et rédaction des dossiers.

Plusieurs opérations ponctuelles ont aussi été menées (cf. tableau récapitulatif infra) : missions d'urgence ou dossiers réalisés sur les terrains non étudiés parallèlement aux publications des dépliants dans la collection *Découvertes en Picardie*.

Le service régional de l'Inventaire de Picardie poursuit aussi la finalisation de la mise en forme de plusieurs études, en particulier le recensement du cimetière de la Madeleine d'Amiens et les dossiers sur les espaces et les monuments funéraires d'Amiens métropole, engagées avant 2007.

## Le projet interrégional GERTRUDE

Depuis 2008, le service participe au projet interrégional GERTRUDE, mis en place dans le cadre de l'ARF (Association des Régions de France). Cette participation a été activement poursuivie en 2011 au sein du COPROJ (groupe de pilotage) et des COREX (groupes fonctionnels). La participation du service a été intensive, tant sur le plan de la conception (spécifications détaillées) que des tests de développement et de la préparation des données en vue du déploiement, qui ont mobilisé une partie de l'équipe de mars à décembre 2011. Cet investissement très lourd a ralenti le rythme de dématérialisation des études anciennes et la mise en forme des études sur Amiens.

## Les opérations de médiation

En 2011, le service a été mobilisé sur plusieurs opérations de médiation.

Il a conçu et réalisé un ensemble d'ateliers interactifs de découverte du parc de Chantilly, dans le cadre de la manifestation annuelle de la Région : Ram Dam. Cette opération de médiation était destinée à faire découvrir les usages de cet espace depuis le Moyen Age. Des panneaux illustrant chaque thème traité (le théâtre, la chasse, la gastronomie, l'art des jardins, les commanditaires) et un dépliant de présentation du site ont été réalisés avec l'aide de la direction de la Communication.

### Les Journées du Patrimoine



Le service a organisé la manifestation des Journées européennes du Patrimoine 2011 de la Région. Afin d'illustrer les deux thèmes retenus (le voyage et le sculpteur Albert Roze), il a réalisé un diaporama sur les œuvres du sculpteur amiénois Albert Roze et une exposition de photographies **Patrimoine du voyage, voyage du patrimoine**, avec l'aide de la direction de la Communication.

Il a également assuré des visites de l'hôtel de Région<sup>1</sup> avec les agents du PAS (pôle d'accueil et de services) et une conférence sur le sculpteur Albert Roze, dont une œuvre méconnue est conservée dans les salons de la résidence. La visite des lieux était également proposée sous forme virtuelle sur le site Internet de la Région : [www.picardie.fr/applis/journees\\_patrimoine\\_2011/](http://www.picardie.fr/applis/journees_patrimoine_2011/)

Deux publications numériques en préparation ont également été présentées en avant-première : une visite virtuelle de la cathédrale de Noyon et un site sur le sucre : <http://www.la-sucrerie.picardie.fr/>.

1 La résidence est un ancien hôtel dont une partie du décor intérieur est bien conservé, notamment un bas-relief en bronze du sculpteur amiénois Albert Roze.

Dans le cadre du plan *Réussite éducative*, lancé par le Conseil régional en décembre 2010, le service a proposé un projet *Associer les jeunes Picards à l'inventaire du patrimoine culturel*, répondant à deux objectifs :

- Mettre les TIC au service de projets éducatifs ;
- Favoriser l'ouverture et l'engagement citoyen des jeunes pour une participation active et responsable à la société.

### Aménagement et développement durable des territoires


Le service a participé aux ateliers des DRA (Directives régionales d'Aménagement) accompagnant le SRADDT (Schéma régional d'Aménagement et de Développement durable du Territoire), ainsi qu'aux réunions techniques pour l'élaboration de la charte du futur PNR Picardie maritime et pour la révision de la charte du PNR Oise-Pays de France.

Le service a participé au comité scientifique d'organisation des Entretiens du Patrimoine et de l'Architecture 2011, qui avait pour thème *Patrimoines et architectures des métropoles*, et au comité Patrimoine et mémoire accompagnant le projet de reconversion de la Citadelle d'Amiens en pôle universitaire, sur les plans de l'agence de Renzo Piano<sup>2</sup>.

### Publications

#### Les collections nationales


Cette publication réalisée par le service régional de l'Inventaire intègre un QR qui doit permettre de formaliser des liens entre publications numériques (dossiers et visites virtuelles) et publications papier.



**La basilique de Saint-Quentin**  
(coll. Parcours du patrimoine)

**Le Grand Creillois industriel**  
(coll. Images du patrimoine)

#### Publications numériques



Un nouveau dépliant de la collection Découvertes en Picardie : *Bussus-Bussuel - Au pays d'Hémimont*, et un site Internet sur le sucre : <http://www.la-sucrierie.picardie.fr/>.



2 <http://www.lemoniteur.fr/155-projets/article/actualite/846954-amiens-confie-la-reconversion-de-sa-citadelle-a-renzo-piano>

*Les dossiers d'inventaire*

En 2011, deux études dématérialisées ont été publiées sur le site Internet de la Région (cf. infra) :



**Le patrimoine industriel de l'arrondissement de Compiègne**

Le patrimoine industriel de l'arrondissement de Compiègne a fait l'objet d'un repérage réalisé entre 1986 et 1990, par le service régional de l'Inventaire du patrimoine culturel. Des compléments d'information ont été intégrés en 2010, pour répondre aux normes d'archivage en vigueur résultant du passage au dossier électronique.

L'ensemble présenté ici se compose de 82 dossiers architecture (dont 11 sur le canton de Noyon), 2 dossiers objets et plus de 1000 illustrations. Il comprend, notamment, des dossiers thématiques qui regroupent les principaux secteurs d'activité (agroalimentaire, textile, chimie...).



**Les monuments aux morts de la Première Guerre mondiale dans la Somme**

Les monuments aux morts du département de la Somme ont fait l'objet d'une enquête thématique fondée sur les recherches de Dominique et Jean-Etienne Guerrini (**La Somme à ses enfants**, 1994. Itinéraires du Patrimoine, n° 64) et complétée par le service régional de l'Inventaire général, en 1995-1996. Des mises à jour ont été intégrées aux dossiers, en 2011, pour répondre aux normes d'archivage en vigueur résultant du passage au dossier électronique. L'ensemble présenté ici comprend 75 dossiers architecture, 65 dossiers objets et plus de 310 illustrations.

*Un nouvel accès aux dossiers en ligne*

Une première expérience réussie avec les Archives départementales de la Somme permet d'accéder aux dossiers publiés de l'aire d'étude d'Amiens métropole, depuis le portail de recherche Mémoires de la Somme :

[http://archives.somme.fr/?id=recherche\\_guidee\\_patrimoine\\_detail&doc=accounts%2Fmnesys\\_ad80%2Fdatas%2Ffirmes%2Finventaire%2FFRAD080\\_inventaire.xml](http://archives.somme.fr/?id=recherche_guidee_patrimoine_detail&doc=accounts%2Fmnesys_ad80%2Fdatas%2Ffirmes%2Finventaire%2FFRAD080_inventaire.xml)



## PROGRAMMATION 2012

### GERTRUDE

La candidature de la Picardie ayant été retenue pour être une des deux régions pilote, l'ensemble du service est fortement impliqué dans le déploiement du nouvel outil de production et de diffusion des dossiers électroniques d'Inventaire. La reprise des données dans la nouvelle application nécessite de nombreuses corrections, dont dépendront la finalisation de plusieurs études et la publication sur le nouveau site de diffusion. L'investissement du service portera également sur l'accompagnement des nouveaux pilotes, en particulier la Bretagne qui représente également la filière Xml, puis des trois régions voisines (Nord – Pas-de-Calais, Ile-de-France et Champagne-Ardenne) au moment du déploiement généralisé de l'application. Parallèlement, le service travaille à élaboration d'un plan de formation avec l'autre Région pilote (Provence-Alpes-Côte d'Azur).

### Projets de recherche et nouvelles études

L'étude et la valorisation du patrimoine gothique se poursuivra avec la mise en forme électronique de l'étude de la cathédrale de Soissons, commencée en 1997 et suspendue en 2008, et la mise en ligne d'une visite virtuelle de la cathédrale de Noyon, dont les dossiers ont été mis en ligne en 2009, dans le cadre de la dématérialisation du canton de Noyon. Cette visite virtuelle sera proposée en version bilingue français et anglais.

L'étude et la valorisation du patrimoine industriel se poursuit également, suivant la méthodologie employée pour la vallée de la Nièvre, grâce à un partenariat avec l'association de préfiguration du PNR Picardie maritime, pour l'inventaire du Vimeu industriel. Il s'agit ici plus particulièrement d'analyser les formes d'une activité proto-industrielle : la serrurerie.

Le projet de recherche « Méthode de diagnostic préalable à l'Inventaire du patrimoine culturel » sera expérimenté en partenariat avec la Mission Inventaire. Enfin, l'étude sur l'histoire de la villégiature en Picardie débutera en 2012.

Dans le cadre du projet de service, l'intégration des missions de gestion des ressources sonores et audiovisuelles constituera une opportunité pour la réflexion sur l'inventaire du patrimoine immatériel.

### Mise en valeur du patrimoine et des dossiers d'inventaire

Un projet visant à expérimenter de nouvelles méthodes de diffusion des résultats des opérations d'inventaire sera déposé en février auprès du ministère de la Culture, dans le cadre de l'appel à projets « services culturels numériques innovants ».

Dans les domaines de la dématérialisation des procédures et de l'accessibilité à sa documentation, le service a programmé la mise en ligne de plusieurs études en fin d'archivage électronique : le cimetière de la Madeleine et le patrimoine funéraire d'Amiens métropole.

### Médiation

La participation du service à l'élaboration du programme muséographique du parcours d'interprétation de la sucrerie de Francières s'achèvera avec l'ouverture du site prévue durant la manifestation du Printemps de l'industrie.

Le service contribuera à l'organisation du Ram Dam, la fête des agents de la Région, qui se déroulera cette année encore dans un cadre patrimonial prestigieux : le familistère de Guise.

Le projet « Associer les jeunes Picards à l'inventaire du patrimoine culturel » sera expérimenté dans le cadre du plan Réussite éducative, lancé par le Conseil régional en décembre 2010.

Le service participera également à la préparation du centenaire de la Première Guerre mondiale, dans le cadre d'un groupe de travail réunissant plusieurs services de la Région.

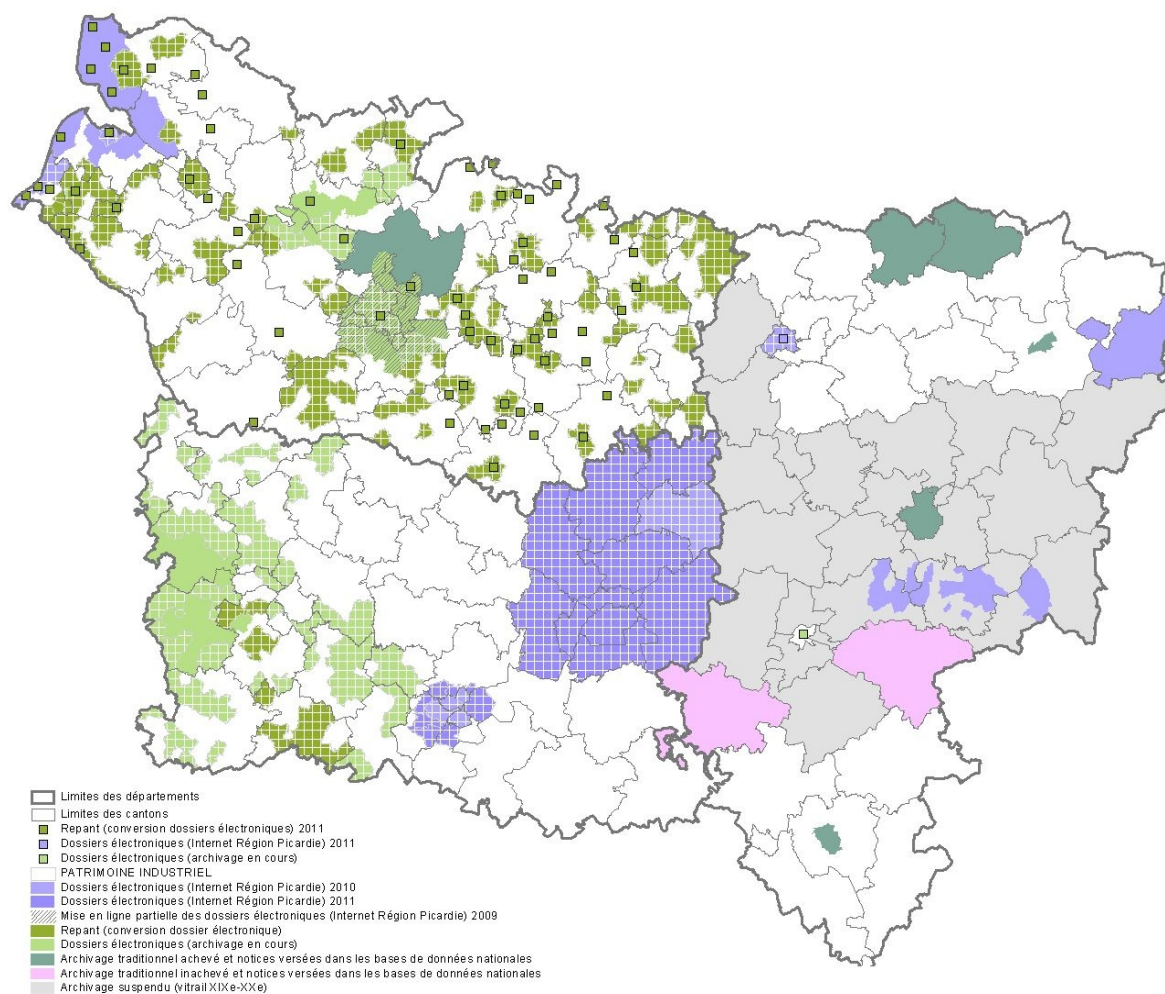
## Un accès aux ressources documentaires du service

Dans le cadre de la refonte de l'Intranet de la Région, le service a étudié le moyen de donner accès à ses bases documentaires (Illustrations et Bibliothèque) aux agents de la Région. Ce projet devrait aboutir en avril 2012.

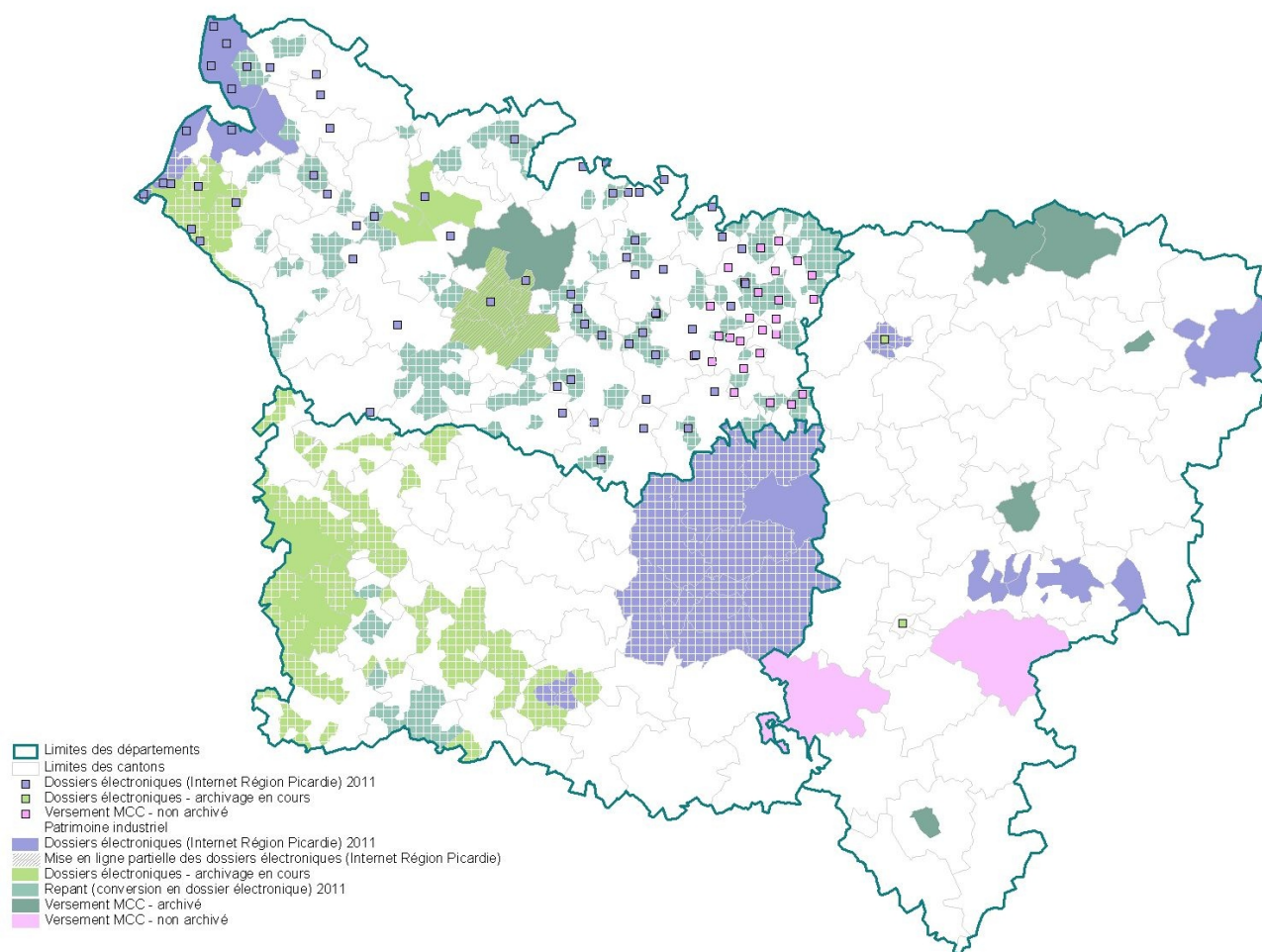
## Contribution aux politiques régionales

Le service participera aux ateliers de la DRA (Directives régionales d'Aménagement) Nouvelles campagnes, accompagnant le SRADDT, ainsi qu'aux réunions techniques pour l'élaboration de la charte du futur PNR Picardie maritime.

Dans le cadre de la démarche engagée par le territoire de Compiègne pour obtenir le label « Forêt d'exception », le service participera aux réunions du comité de pilotage et à la conception du projet opérationnel.



## Etat de la documentation en 2011



**Etat de la documentation en 2012**

<i>Bilan 2011</i>	<i>Objectif 2012</i>
<b>O P É R A T I O N S</b>	
<p><b>Collégiale de Saint-Quentin (02)</b> – inventaire topographique.</p> <ul style="list-style-type: none"> <li>• Rédaction de la publication (Parcours du Patrimoine)</li> <li>• Achèvement des notices.</li> </ul>	<p><b>Collégiale de Saint-Quentin (02)</b> – inventaire topographique.</p> <ul style="list-style-type: none"> <li>• Sortie de la publication février 2012.</li> <li>• Conférence (cf. infra)</li> <li>• Mise en ligne de 175 dossiers et 798 illustrations</li> <li>• Versement dans les bases nationales et lien vers les dossiers.</li> </ul>
<p><b>Cathédrale de Soissons (02)</b> – inventaire topographique.</p> <p>Reprise et complément de l'étude suspendue.</p> <ul style="list-style-type: none"> <li>• Numérisation de 1619 photographies.</li> </ul>	<p><b>Cathédrale de Soissons (02)</b> – inventaire topographique.</p> <p>Reprise et complément de l'étude suspendue.</p> <ul style="list-style-type: none"> <li>• Reprise des données dans GERTRUDE</li> <li>• Rédaction et mise en forme des dossiers</li> <li>• Rédaction des textes destinés à une visite virtuelle de la cathédrale.</li> </ul>
<p><b>Communauté d'Agglomération de CREIL (60)</b> –</p> <ul style="list-style-type: none"> <li>• recensement du patrimoine industriel : Pont-Sainte-Maxence, Rieux, Verneuil-en-Halatte, Laigneville, Monchy-Saint-Eloi, Saint-Vaast-lès-Mello, Thiverny, Saint-Maximin, Saint-Leu d'Esserent.</li> <li>• Sortie de la publication.</li> <li>• Rédaction des dossiers complémentaires.</li> </ul>	<p><b>Communauté d'Agglomération de CREIL (60)</b> –</p> <ul style="list-style-type: none"> <li>• recensement du patrimoine industriel : Pont-Sainte-Maxence, Rieux, Verneuil-en-Halatte, Laigneville, Monchy-Saint-Eloi, Saint-Vaast-lès-Mello, Thiverny, Saint-Maximin, Saint-Leu d'Esserent.</li> <li>• Relecture et correction des dossiers complémentaires</li> <li>• Mise en ligne des dossiers sur l'ensemble des communes étudiées, versement dans les bases de données nationales et lien vers les dossiers : en attente de la reprise dans GERTRUDE.</li> </ul>
<p><b>Arrondissement de Compiègne (60)</b> – recensement du patrimoine industriel - REPANT (conversion en dossier électronique).</p> <ul style="list-style-type: none"> <li>• Mise en ligne sur le site Internet.</li> </ul>	<p><b>Arrondissement de Compiègne (60)</b> – recensement du patrimoine industriel - REPANT (conversion en dossier électronique).</p> <ul style="list-style-type: none"> <li>• Chargement (mise à jour) dans les bases de données nationales et liens vers les dossiers : en attente de la reprise dans GERTRUDE.</li> </ul>
<p><b>Patrimoine de l'eau dans le pays de Bray (60)</b> – recensement.</p> <ul style="list-style-type: none"> <li>• rédaction des notices</li> </ul>	<p><b>Patrimoine de l'eau dans le pays de Bray (60)</b> – recensement.</p> <ul style="list-style-type: none"> <li>• reprise dans Gertrude</li> <li>• correction et publication sur le site Internet.</li> </ul>
<p><b>Vallée de la Nièvre (80)</b> – inventaire topographique</p> <ul style="list-style-type: none"> <li>• Recherche documentaire, terrain, rédaction et géoréférencement des dossiers : Pont-Remy, Saint-Ouen.</li> <li>• Achèvement de l'étude des 12 communes rurales. Etude des églises de Berteaucourt-les-Dames et de Flixecourt (architecture et objets mobiliers).</li> </ul>	<p><b>Vallée de la Nièvre (80)</b> – inventaire topographique</p> <ul style="list-style-type: none"> <li>• Achèvement de l'étude des églises de L'Etoile, Saint-Léger-lès-Domart et Saint-Ouen (architecture et objets mobiliers).</li> </ul> <p>Compléments documentaires à prévoir pour les communes achevées (archives, photographie, cartographie).</p> <p>Achèvement du terrain : Saint-Léger, L'Etoile, Flixecourt.</p> <p>Etude des sites industriels Saint-Frères.</p> <ul style="list-style-type: none"> <li>• Reprise des données dans GERTRUDE</li> <li>• Mise en ligne partielle (Journées du Patrimoine 2012).</li> <li>• Visite (Journées du Patrimoine 2012).</li> <li>• Rédaction de la publication.</li> </ul>
<p><b>Amiens (80)</b> – recensement du cimetière de la Madeleine.</p> <ul style="list-style-type: none"> <li>• Finalisation et corrections des dossiers.</li> <li>• Campagne photographique.</li> </ul>	<p><b>Amiens (80)</b> – recensement du cimetière de la Madeleine.</p> <ul style="list-style-type: none"> <li>• Reprise des données dans GERTRUDE</li> <li>• Finalisation et corrections des dossiers.</li> <li>• Campagne photographique.</li> <li>• Mise en ligne (Journées du Patrimoine 2012).</li> </ul>



**T A B L E A U R É C A P I T U L A T I F D E S A C T I O N S**

<i>Bilan 2011</i>	<i>Objectif 2012</i>
<b>O P É R A T I O N S</b>	
<b>Communauté d'Agglomération Amiens métropole (80)</b> – inventaire topographique. <ul style="list-style-type: none"> <li>Finalisation des dossiers « espaces et monuments funéraires ».</li> </ul>	<b>Communauté d'Agglomération Amiens métropole (80)</b> – inventaire topographique. <ul style="list-style-type: none"> <li>Reprise des données dans GERTRUDE</li> <li>Finalisation des dossiers « espaces et monuments funéraires ».</li> <li>Mise en ligne (Journées du Patrimoine 2012).</li> <li>Chargement et mise à jour dans les bases de données nationales et liens vers les dossiers.</li> </ul>
Monuments aux morts de la Somme (80) – REPANT (conversion en dossier électronique). <ul style="list-style-type: none"> <li>Reprise des notices et numérisation des clichés</li> <li>Publication de 140 dossiers et 310 illustrations sur le site Internet</li> </ul>	Monuments aux morts de la Somme (80) – REPANT (conversion en dossier électronique). <ul style="list-style-type: none"> <li>reprise dans GERTRUDE</li> <li>Liens avec les dossiers des aires d'étude sur le département (Amiens métropole, Vallée de la Nièvre, Vimeu industriel).</li> </ul>
Patrimoine industriel Somme (80) – REPANT (conversion en dossier électronique). <ul style="list-style-type: none"> <li>En attente de la reprise dans GERTRUDE.</li> </ul>	Patrimoine industriel Somme (80) – REPANT (conversion en dossier électronique). <ul style="list-style-type: none"> <li>reprise dans GERTRUDE</li> <li>Intégration des dossiers dans les aires d'étude sur le département (Amiens métropole, Vallée de la Nièvre, Vimeu industriel).</li> </ul>
Le Vimeu industriel (80) – inventaire topographique <ul style="list-style-type: none"> <li>Convention signée avec l'association de préfiguration du PNR Picardie maritime. Début de l'étude reporté à 2012.</li> </ul>	Le Vimeu industriel (80) – inventaire topographique <ul style="list-style-type: none"> <li>Début de l'étude prévue en mars 2012.</li> <li>Rédaction du CCST</li> <li>Recherches documentaires.</li> <li>Corrections et complément des dossiers dans l'aire d'étude Vimeu industriel.</li> </ul>
Enquêtes ponctuelles <ul style="list-style-type: none"> <li>Rédaction de dossiers et prises de vues</li> </ul>	Enquêtes ponctuelles <ul style="list-style-type: none"> <li>Reprise dans Gertrude, finalisation et publication des dossiers.</li> </ul>
	Villégiature en Picardie – inventaire topographique <ul style="list-style-type: none"> <li>Recherches documentaires.</li> <li>Rédaction du CCST.</li> </ul>
<b>M É D I A T I O N</b>	
Francières (60) : parcours d'interprétation <ul style="list-style-type: none"> <li>suivi du programme muséographique</li> <li>conception et réalisation de supports numériques qui permettent de préparer ou d'approfondir la visite de la sucrerie. Première mise en ligne du site lors des Journées européennes du patrimoine 2011.</li> </ul>	Francières (60) : parcours d'interprétation <ul style="list-style-type: none"> <li>ouverture du site mars 2012 (Printemps de l'Industrie)</li> <li>finalisation du site Internet</li> </ul>
<b>Valorisation du patrimoine en milieu rural</b> <ul style="list-style-type: none"> <li>Contribution aux actions du service régional de l'Inventaire du Patrimoine culturel en matière de médiation et de valorisation du patrimoine en milieu rural (stagiaire Master).</li> </ul>	
Journées européennes du patrimoine <ul style="list-style-type: none"> <li>Diaporama sur les œuvres d'Albert Roze</li> <li>Exposition : Voyage du patrimoine / patrimoine du voyage</li> <li>Conférence : Albert Roze</li> <li>Visites guidées de l'hôtel de Région</li> <li>Visite virtuelle de l'hôtel de Région.</li> </ul>	Journées européennes du patrimoine <ul style="list-style-type: none"> <li>Exposition</li> <li>Visites guidées de l'hôtel de Région</li> <li>Dossier interactif sur l'hôtel de Région.</li> </ul>
Ram'Dam' : Chantilly <ul style="list-style-type: none"> <li>Dépliant de présentation du site</li> <li>Ateliers interactifs de découverte du parc</li> </ul>	Ram'Dam' : Guise <ul style="list-style-type: none"> <li>Dépliant de présentation du site (ville, château, familistère)</li> <li>Atelier interactif de découverte de la ville, du château et du familistère.</li> </ul>

**T A B L E A U R É C A P I T U L A T I F D E S A C T I O N S**

<i>Bilan 2011</i>	<i>Objectif 2012</i>
<b>M É D I A T I O N</b>	
Réussite éducative • Associer les Jeunes Picards à l'inventaire du patrimoine culturel – définition du projet.	Réussite éducative • Associer les Jeunes Picards à l'inventaire du patrimoine culturel - expérimentation
<b>D O C U M E N T A T I O N</b>	
<b>Base de données BIBLIO :</b> • correction des notices. Bibliothèque : reconditionnement et dématérialisation partielle de la documentation.	<b>Base de données BIBLIO :</b> • correction des notices et mise en ligne sur l'Intranet. Bibliothèque : reconditionnement et dématérialisation partielle de la documentation.
<b>Bases Illustration :</b> • Révision et indexation de 8431 notices • Versement d'images sur le serveur. • Réflexion sur l'indexation des images dans les bases Illustration afin de réaliser des collections thématiques.	<b>Bases Illustration :</b> • Poursuite de la révision et de l'indexation des notices au fur et à mesure du versement d'images sur le serveur et des études sur le site du SRI.
	<b>Archives sonores et audiovisuelles :</b> • rédaction d'un CCTP pour migration des ressources dans une nouvelle base de données.
<b>C O M M U N I C A T I O N / D I F F U S I O N</b>	
Site Internet : • Mise en ligne : - Arrondissement de Compiègne - Monuments aux morts de la Somme • Réflexion sur l'évolution du site avec l'arrivée du nouvel outil de diffusion des dossiers électroniques GERTRUDE.	Site Internet : • Mise en ligne : - Collégiale de Saint-Quentin - Cimetière de la Madeleine - Espaces et monuments funéraires Amiens • Refonte du site pour passage au nouvel outil de diffusion des dossiers électroniques GERTRUDE.
<b>Site Intranet :</b> • réflexion sur l'organisation du site.	<b>Site Intranet :</b> • réflexion sur l'organisation du site. • accès à l'Intranet du service et aux bases de données via l'Intranet de la Région.
	<b>Appel à projets MCC « services culturels numériques innovants » :</b> • dépôt d'un projet : Patrimoines partagés de Picardie : les listes du patrimoine régional.
<b>P E R S O N N E L</b>	
• Accueil d'une stagiaire (avril à août 2011) • Fin du CDD (Appel à projets MCC) et CDD pour une mission de médiation sur Francières (mars à décembre 2011).	• Arrivée d'une médiatrice du patrimoine • Arrivée de nouveaux agents dans la cadre des missions élargies de la future direction, notamment la gestion des archives sonores et audio-visuelles Mémoire vivante de Picardie. • Accueil d'une stagiaire.
<b>P H O T O G R A P H I E</b>	
• retouche d'images : 15097 • reproduction d'une partie des archives Mannessier	• Matériel : acquisition de deux appareils numériques.
<b>F O R M A T I O N</b>	
• Formation Powerpoint (CR) • Le vitrail : tradition et modernité (CR)	• GERTRUDE • Superdoc (CRe, LB, MJC, MLMV) • Conduire un projet, manager le changement - INSET Dunkerque (IB).
<b>I N F O R M A T I Q U E D O C U M E N T A I R E</b>	
• Projet interrégional GERTRUDE (phase III) : COPROJ (IB) et groupes fonctionnels COREX/CODEP (IB, HSF). • Préparation des données pour la reprise dans GERTRUDE • Déploiement de l'application	• Pilote GERTRUDE : tests et accompagnement des prochains pilotes (Bretagne) et des autres régions en fonction du calendrier de déploiement.

**Effectifs, compétences scientifiques et techniques**

**2011**

<i>Statut</i>	<i>Emploi (ou niveau de diplôme)</i>	<i>Catégorie</i>	<i>ETP</i>	<i>Métier (ou fonction exercée)</i>
Titulaire	Ingénieur principal	A	1	Responsable du service
Titulaire	Adjoint administratif	C	0,90	Assistante
Titulaire	Assistante de conservation du patrimoine	B	1	Documentaliste, responsable des bases de données Illustrations
Stagiaire	Master2	-	0,45	Médiateur du patrimoine [Avril à août]
CDD	Attaché	A	1	Etudes et recherche
CDD	Attaché	A	1	Etudes et recherche
Agent tempo	Master 2	A	1	Chargée d'étude documentaire [jan.-fev] Médiateur du patrimoine [mars à décembre]
Titulaire	Technicien supérieur	B	1	Photographe
Titulaire	Adjoint administratif	C	0,90	Photographe
Titulaire	Assistante de conservation du patrimoine	B	0,90	Documentaliste, responsable du centre de documentation
Titulaire	Ingénieur principal	A	1	Etudes et recherche
Titulaire	Technicien supérieur principal	B	1	Administratrice de données et des sites Internet et Intranet du service, coordinatrice du Dossier Electronique
<b>Partenariat</b>				
CDD	(CC Pays de Bray)			Etudes et recherche
CDD	(C. A. Creilloise)	A	0,6	Etudes et recherche [janvier à août]

**2012**

<i>Statut</i>	<i>Emploi (ou niveau de diplôme)</i>	<i>Catégorie</i>	<i>ETP</i>	<i>Métier (ou fonction exercée)</i>
Titulaire	Ingénieur principal	A	1	Responsable du service
Titulaire	Adjoint administratif	C	0,90	Assistante
Titulaire	Assistante de conservation du patrimoine	B	1	Documentaliste - image fixe
Titulaire	Attaché	A	0,80	Médiatrice du patrimoine
CDD	Attaché	A	1	Etudes et recherche
CDD	Attaché	A	1	Etudes et recherche
Agent tempo	Master 2	A	0,15	Médiatrice du patrimoine [janvier-février]
Titulaire	Technicien supérieur	B	1	Photographe
Titulaire	Adjoint administratif	C	0,90	Photographe
Titulaire	Assistante de conservation du patrimoine	B	0,90	Documentaliste, responsable du centre de documentation
Titulaire	Ingénieur principal	A	1	Etudes et recherche
Titulaire	Technicien supérieur principal	B	1	Administratrice de données et des sites Internet et Intranet du service, coordinatrice du Dossier Electronique
				Documentaliste - archives sonores et audio-visuelles
				Assistante
				Instruction des dossiers
<b>Partenariat</b>				
CDD	(CC Pays de Bray)			Etudes et recherche
CDD	(PNR Picardie maritime)	A	1	Etudes et recherche [à partir du 1 <sup>er</sup> mars]

## Partenariats, collaborations, conventions

## 2011

<i>Organisme ou institution</i>	<i>Objet ou nature de la collaboration</i>	<i>Convention</i>
Association de préfiguration du PNR Picardie maritime (80)	Inventaire du patrimoine du Vimeu industriel.	2010-2013
Communauté de l'Agglomération Creilloise (60)	Achèvement de l'inventaire du patrimoine industriel et ouvrier de la Communauté de l'Agglomération Creilloise et préparation d'une publication (Images du Patrimoine)	2010-2011
Ministère de la Culture	Appel à projet Patrimoine Industriel	2010
CC Pays de Bray	Inventaire du patrimoine naturel et culturel lié à l'eau dans le pays de Bray picard	2010-2013
CC Picardie Verte	Inventaire du patrimoine naturel et culturel lié à l'eau dans le pays de Bray picard	2011-2013

## 2012

<i>Organisme ou institution</i>	<i>Objet ou nature de la collaboration</i>	<i>Convention</i>
Association de préfiguration du PNR Picardie maritime (80)	Inventaire du patrimoine du Vimeu industriel.	2010-2013
CC Pays de Bray	Inventaire du patrimoine naturel et culturel lié à l'eau dans le pays de Bray picard	2010-2013
CC Picardie Verte	Inventaire du patrimoine naturel et culturel lié à l'eau dans le pays de Bray picard	2011-2013
<i>Ministère de la Culture</i>	<i>Appel à projet services culturels numériques innovants</i>	<i>2012-2013 [en cours]</i>

**Publications (ouvrages et articles), conférences, expositions, sites internet**

**2011**

• Publications :

- INVENTAIRE GENERAL DU PATRIMOINE CULTUREL. **Le Grand Creillois industriel. Architecture et patrimoine.** Réd. Clarisse Lorieux ; photogr. Thierry Lefébure, Clarisse Lorieux. Lyon : Lieux-Dits, 2011. (Images du patrimoine ; ISSN 0299-1020, 285).

• Conférences et visites :

- BARBEDOR, Isabelle. **Albert Roze.** Conférence. Amiens, Hôtel de Région. 17 septembre 2011.
- FOURNIER, Bertrand. **Le bicentenaire de la culture de la betterave en Picardie et sur la sucrerie de Francières.** Conférence. Office du tourisme de Coucy-le-Château. 8 novembre 2011.
- RIBOULLEAU, Christiane. **Les transformations du château de Villers-Cotterêts à l'époque des princes d'Orléans (1661-1789).** Conférence illustrée. Association cotterézienne « Les Amis du Pavillon Henri II », Villers-Cotterêts. 17 Avril 2011.
- RIBOULLEAU, Christiane. **Présentation des dépôts lapidaires de la basilique de Saint-Quentin** (visite guidée). 17 septembre 2011.

• Expositions :

**Voyage du patrimoine, patrimoine du voyage.** Amiens, hôtel de Région, 17 septembre–15 octobre 2012

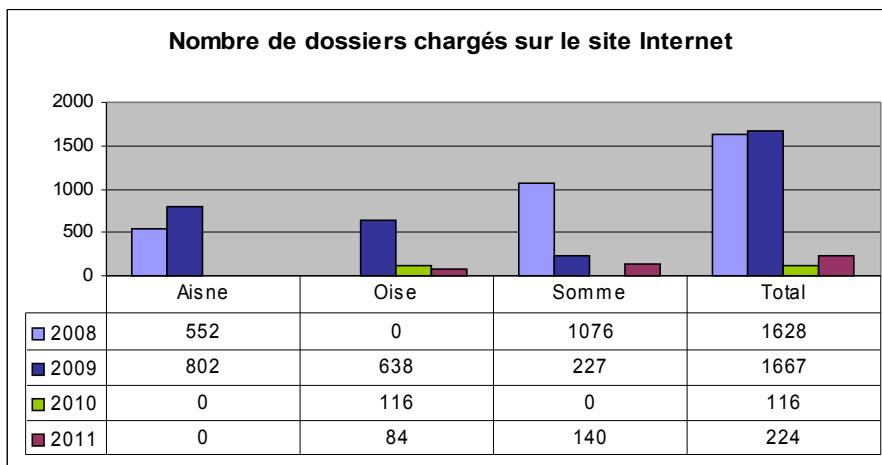


**Parcours d'interprétation dans l'ancienne sucrerie de Francières**



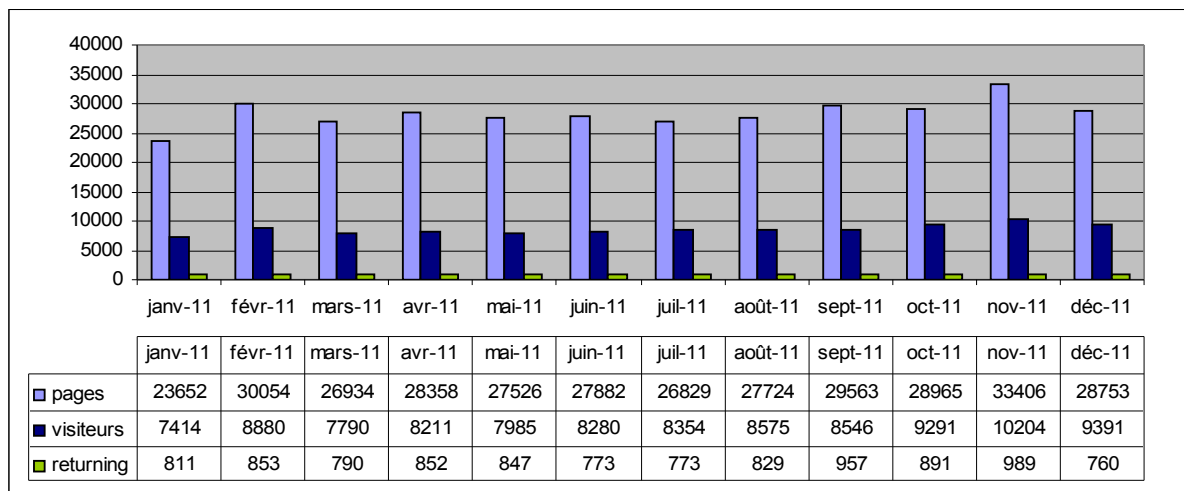
- Site internet :

Au 31 décembre 2011, le site permet de consulter trois **études topographiques** (Aubenton, Noyon et, partiellement, Amiens métropole) et six **études et recensements thématiques** (balnéaire, patrimoine industriel, Chemin des Dames, Monuments aux morts), soit **3634 dossiers** et **15891 images**.



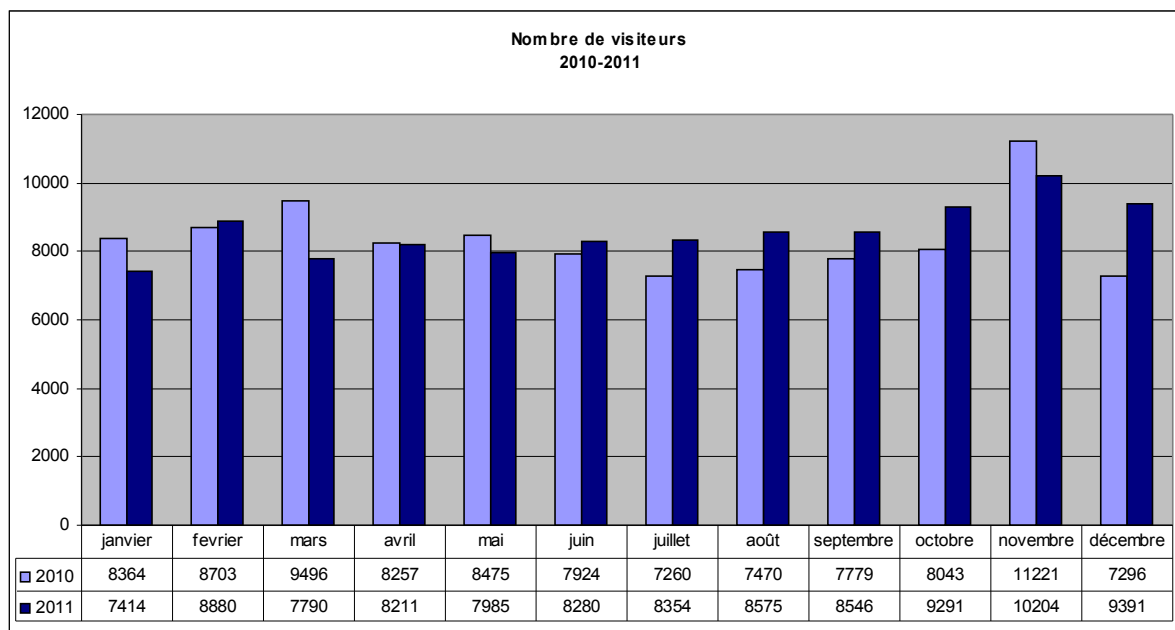
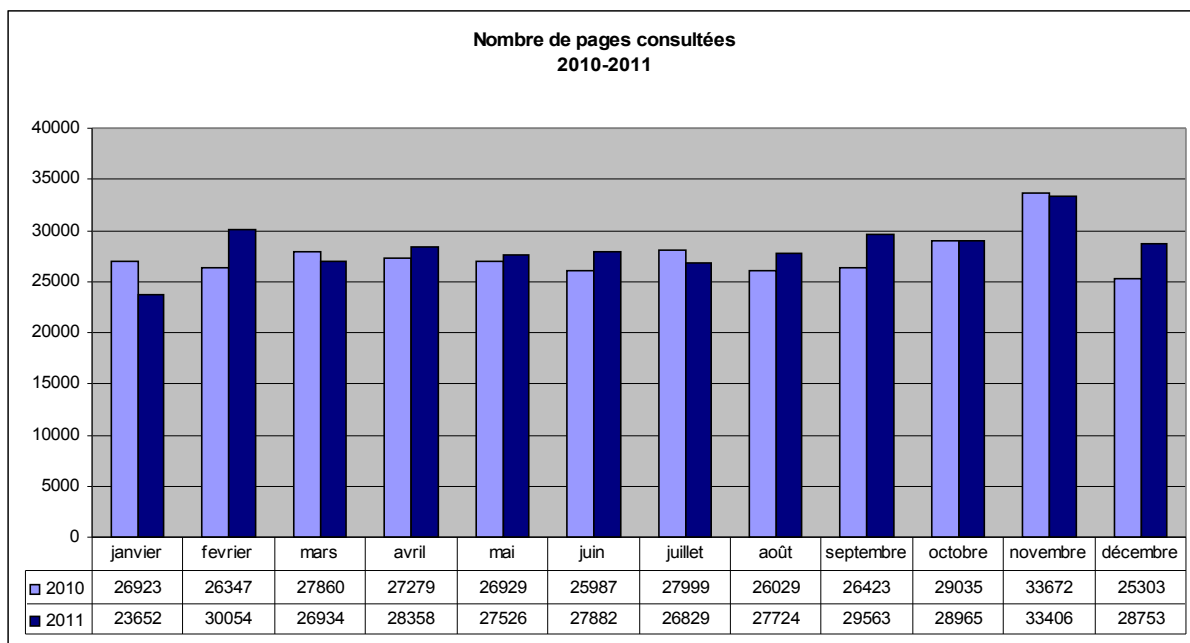
La mise en ligne de deux études est une amélioration par rapport à 2010 mais le rythme de publication sur le site a été très ralenti par la mobilisation du service sur le suivi de la nouvelle application Gertrude. Ainsi la publication de plusieurs études et la mise à jour des dossiers sur le bassin Creillois n'ont pas pu être finalisées.

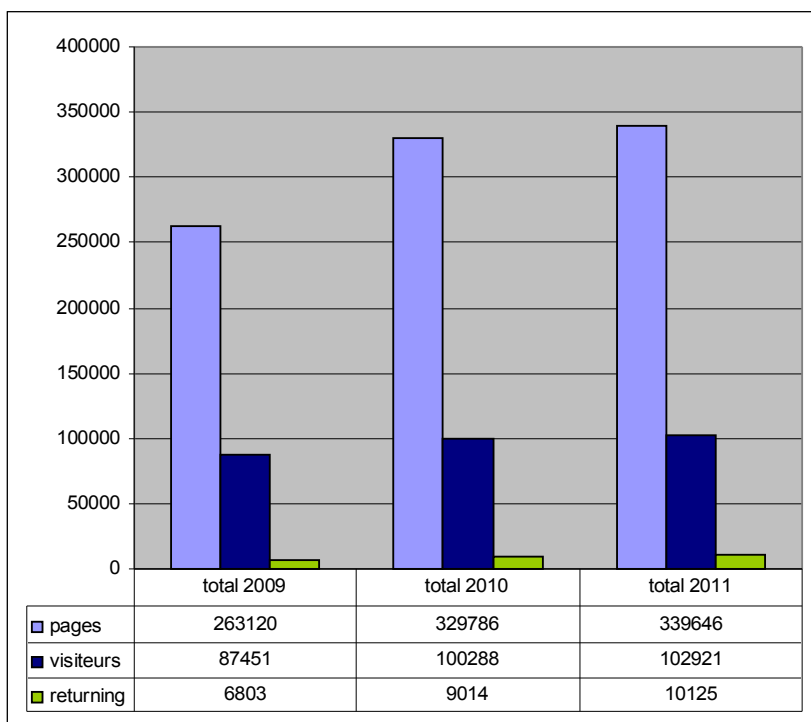
Depuis sa création en septembre 2008, le site Internet **Inventaire du patrimoine culturel de Picardie** (<http://inventaire.picardie.fr/>) est l'objet de visites régulières et nombreuses. On observe une consultation en faible augmentation en 2011, la période de meilleure fréquentation reste le mois de novembre et cette année le mois de février.



En 2011, on compte 339 646 pages consultées et 102 921 visiteurs, soit :

- une moyenne mensuelle de 28 304 pages et de 8567 visiteurs et
- une moyenne quotidienne de 931 pages et d'environ 282 visiteurs.

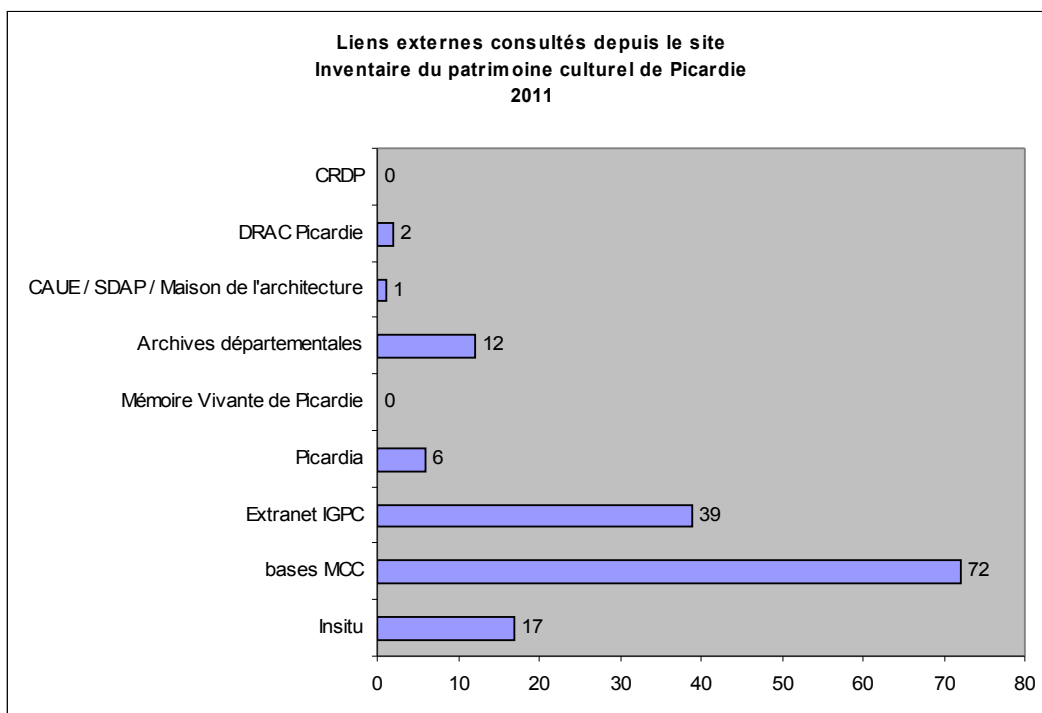




On n'observe pas de progression importante, de 2010 à 2011, du nombre des pages consultées et des visiteurs (moins de 2%).

Seul le nombre des visiteurs ayant effectué plusieurs visites a augmenté de manière plus significative : près de 10%

Ces chiffres s'expliquent en partie par le petit nombre de dossiers mis en ligne en 2011.





<i>Site internet</i>	<i>2011</i>	<i>Cumul</i>
Nombre de dossiers mis en ligne	224	3 809
Nombre d'illustrations mises en ligne	1310	16 689
Nombre de pages consultées sur le site Internet	339 646	959 979
Nombre de visiteurs sur le site Internet	102 921	298 832
Nombre de publications en ligne	1	9
Nombre de téléchargement des publications en ligne*	47	685

\* La baisse du nombre des téléchargements des publications en ligne s'explique principalement par la nouvelle organisation du site Internet, dans laquelle elles sont moins visibles.

- Site intranet :

<i>Photographie</i>	<i>2011</i>	<i>Cumul</i>
Nombre de notices d'indexation saisies dans les bases Illustration	885	119 002
Nombre d'images mises en ligne sur l'Intranet	8 946	26 165

<i>Bibliothèque</i>	<i>2011</i>	<i>Cumul</i>
Nombre de notices saisies	594	6848
Nombre de documents dématérialisés mis en ligne sur l'Intranet	156	156

La publication des bases de données locales sur un Intranet accessible, dans un premier temps à l'ensemble des agents de la Région, nécessite une expertise et des corrections qui n'ont pu être achevées en 2011. Cependant, le service a travaillé sur la page d'accueil et les services proposés : consultation des bases de données et d'une partie des informations du service.

<i>Outils méthodologiques</i>	<i>Nombre de documents produits en 2011 / total cumulé</i>	<i>Nombre de consultations</i>
Informations et notes de service	1/4	49
Référentiels (documents de procédure et fiches de poste)	4/27	278
Référentiels (suivi d'archivage des dossiers électroniques)	5/46	112
Comptes-rendus de réunion internes (bilans programmation et groupes de travail thématiques)	9/34	400
Comptes-rendus de réunion externes (groupes de travail et colloques)	4/22	140
Articles de presse*	2/2	22
Statistiques de consultation du site*	1	12
Projet Gertrude*	1	13
Nouvelle mise en ligne*	1	10
Total	28/139	1036

## 2012

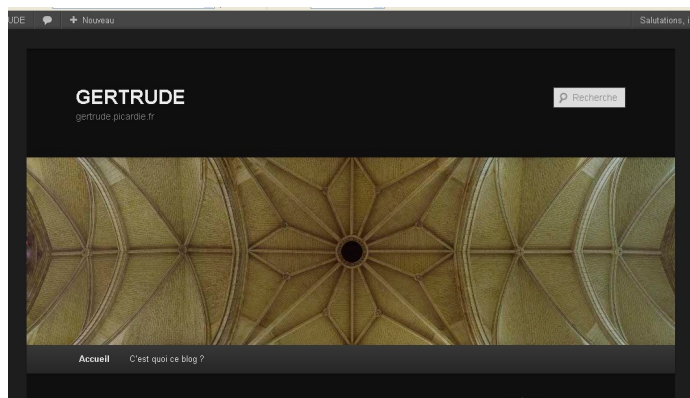
- Publications :
  - BARBEDOR, Isabelle.
    - « Méthode de diagnostic territorial préalable aux opérations d'inventaire ».
    - « Introduction à la session Périurbain et projet polistique ».
  - In *Périurbain. Territoires, réseaux et temporalités*. Actes du colloque d'Amiens 30 septembre-1<sup>er</sup> octobre 2010. (à paraître).
  - FOURNIS, Frédéric. « Les projets d'aménagement et de reconstruction du château des comtes de Braine au XVIII<sup>e</sup> siècle ». *Quadrilobe. Histoire et patrimoine en Picardie*, n° 4, 2011.
  - INVENTAIRE GENERAL DU PATRIMOINE CULTUREL. **La collégiale de Saint-Quentin**. Réd. Christiane Ribouleau; photogr. Thierry Lefébure. *Parcours du Patrimoine* n° 373, Lyon : Lieux-Dits, 2012.

- Conférences :
  - RIBOULLEAU, Christiane. Conférence illustrée sur les transformations du château de Villers-Cotterêts à l'époque des princes d'Orléans (1661-1789). Association cotteszéenne « Les Amis du Pavillon Henri II », Villers-Cotterêts.
- Expositions
  - Une exposition sera organisée et présentée à l'hôtel de Région dans le cadre des Journées européennes du patrimoine 2012.
- Sites internet
  - Blog Gertrude : <http://gertrude.picardie.fr>

Le blog s'adresse aux personnes qui travaillent dans les services régionaux de l'Inventaire, dans lesquels la nouvelle application sera bientôt déployée.

Il raconte comment ça se passe en Picardie durant la phase de test des pilotes pour permettre à ses lecteurs de mieux appréhender les questions qui peuvent se poser et de préparer l'arrivée de ce nouvel outil dans les services. Le blog ne parle donc pas des bugs que nous pouvons déceler.

Il est simplement destiné à faire partager une expérience.



- Un portail de ressources sur le sucre : [www.la-sucrierie.picardie.fr](http://www.la-sucrierie.picardie.fr)



En accompagnement de l'exposition présentée dans le cadre du parcours d'interprétation de la sucrierie de Francières, le service a conçu et réalisé un portail de ressources sur l'histoire de l'industrie sucrière en Picardie, qui propose plusieurs rubriques .

Des visites thématiques de la sucrierie de Francières :

- Témoignages audio : « la sucrierie de Francières par ceux qui l'ont vécu » (2011).
- Vues panoramiques à 360° (janvier 2012)
- Dossier pédagogique (février 2012)

Le site propose également :

- un film de 26' sur la sucrierie de Chevrières et le processus de fabrication du sucre.
- des vidéos thématiques réalisées à partir de films des années 1950 (Printemps 2012)
- des ressources bibliographiques, des liens extérieurs, des glossaires, une vidéothèque : (sept.-nov. 2011)
- Une roue des saisons (décembre 2011).
- Frise chronologique interactive (Printemps 2012)



## F o r m a t i o n s   d i s p e n s é e s   p a r   l e s   a g e n t s

**2011**

<i>Organisme et intitulé de la formation</i>	<i>Thème de la formation</i>	<i>Durée</i>
Université d'Arras	Valorisation du patrimoine en milieu rural	5 mois
DRAC Picardie / Réseau VAPH : formation pour la préparation au concours des guides conférenciers régionaux.	Le patrimoine industriel régional	3 H
Service de l'Architecture et du Patrimoine de la ville de Saint-Quentin : formation des guides-conférenciers des villes d'Art et d'Histoire.	Le décor et le mobilier de la basilique de Saint-Quentin.	2 H

**2012**

<i>Organisme et intitulé de la formation</i>	<i>Thème de la formation</i>	<i>Durée</i>
Université d'Arras	Valorisation du patrimoine	5 mois
Université de Picardie Jules-Verne – L3 Histoire de l'art	Sensibilisation au monde du travail	2 H

B a s e s d e d o n n é e s l o c a l e s

Nom de la base	Accès Internet	Nombre d'enregistrements	
		2011	Cumul
BIBLIOTHEQUE	Non	594	6848
ARTISTES	Non	0	2628
ILLUSTRATION (Aisne) <sup>1</sup>	Non	40	61 734
ILLUSTRATION (Oise)	Non	106	28 386
ILLUSTRATION (Somme)	Non	739	28 882
Communes de Picardie	Non	0	2 292

1-En 2011, suppression de 875 notices lors de la révision des bases Illustration.

Nom de la base	Accès Internet	Nombre d'enregistrements	
		2011	Cumul
<i>ILLUSTRATIONS (Renabl) Chercheurs</i>			
Amiens métropole	Partiel	50	3637
Amiens, cimetière de la Madeleine*	non	0	3698
Vallée de la Nièvre	non	4	1121
Patrimoine rural de l'arrière-pays maritime	non	0	2772
Patrimoine industriel CA creilloise*	Partiel	0	1190
Patrimoine industriel Aisne-Oise	non	16	2991
Patrimoine de l'eau dans le pays de Bray	non		1041
Enquêtes ponctuelles	non	0	80
Collégiale de Saint-Quentin	Oui	113	134

\* Suppression de notices résultant de la révision de la base de données de recensement en vue de la mise en forme en dossiers électroniques et de l'intégration des photos des photographes..

Nom de la base	Accès Internet	Nombre d'enregistrements	
		2011	Cumul
<i>A R C H I T E C T U R E ( R e n a b l )</i>			
Amiens métropole*	partiel	2	1848
Amiens, cimetière de la Madeleine*	non	0	1322
Vallée de la Nièvre	non	11	237
Patrimoine rural de l'arrière-pays maritime	non	0	705
Patrimoine industriel Oise-Aisne	non	11	390
Patrimoine industriel CA creilloise	partiel	30	146
Patrimoine industriel de la Somme (REPANT)	non	0	304
Patrimoine de l'eau dans le pays de Bray	non		627
Enquêtes ponctuelles	non	4	18
Collégiale de Saint-Quentin	oui	0	2

\* Suppression de notices résultant de la révision de la base de données de recensement en vue de la mise en forme en dossiers électroniques.

Nom de la base	Accès Internet	Nombre d'enregistrements	
		2011	Cumul
<i>M O B I L I E R ( R e n a b l )</i>			
Amiens métropole	partiel	5	185
Amiens, cimetière de la Madeleine*	non	0	43
Vallée de la Nièvre	non	46	174
Patrimoine industriel Oise-Aisne	non	0	30
Patrimoine industriel CA creilloise	oui	0	2
Enquêtes ponctuelles	non	6	19
Collégiale de Saint-Quentin	oui	22	173

\* Suppression de notices résultant de la révision de la base de données de recensement en vue de la mise en forme en dossiers électroniques.

Séance du 5 décembre 2012

**Avis\* sur les activités et l'état d'avancement de l'inventaire de Picardie en 2011**

Le service régional de l'Inventaire du patrimoine culturel est en cours d'évolution : renouvellement des programmes et élargissement des missions devraient aboutir à la mise en place d'une direction de l'Inventaire et du patrimoine culturel.

Les opérations conduites dans le cadre des politiques régionales arrivent à leur terme à brève échéance. Les résultats de l'étude du patrimoine industriel et commercial du Bassin creillois ont fait l'objet d'une publication dans la collection des *Images du patrimoine*, un numéro des *Parcours du patrimoine* à paraître en 2012 restituera l'étude de la basilique de Saint-Quentin, la rédaction des notices des œuvres issues du recensement du patrimoine lié à l'eau du Pays de Bray s'achève ; seul l'inventaire du Val de Nièvre n'a pas terminé la phase de terrain.

Les opérations anciennes sur Amiens (recensement du cimetière de la Madeleine, espaces et monuments funéraires de la communauté d'agglomération) sont en cours de finalisation avant mise en ligne sur le serveur régional, qui, cette année, s'est enrichi des dossiers du patrimoine industriel de l'arrondissement de Compiègne et de ceux des monuments aux morts de la Première Guerre mondiale de la Somme.

Le transfert au service de la gestion des archives sonores et audio-visuelles de la Région, « Mémoire vivante de Picardie », crée l'opportunité d'ouvrir la réflexion sur l'inventaire du patrimoine immatériel. Autre domaine de réflexion, la méthode de diagnostic préalable aux opérations devrait faire l'objet d'une expérimentation. Deux nouvelles opérations verront également le jour : l'inventaire du Vimeu industriel poursuit la politique régionale en faveur du patrimoine de l'industrie en renouvelant les procédures d'étude et de valorisation appliquées dans la Vallée de la Nièvre, et l'étude sur l'histoire de la villégiature dépasse la thématique balnéaire et ses limites chronologiques et place le sujet à l'échelle régionale.

La création d'un poste dédié à la médiation donnera une plus grande cohérence et une nouvelle dimension aux différentes expériences et initiatives prises dans ce domaine : conférences et colloques, ateliers interactifs de découverte du parc de Chantilly, visites guidées et virtuelles, dépliants téléchargeables, participation à l'élaboration du parcours d'interprétation de la sucrerie de Francières, projet « Associer les jeunes Picards à l'inventaire du patrimoine culturel », etc.

Le serveur régional de dossiers qui joue un rôle clef entre la production des données et leur diffusion, l'acquisition des connaissances et leur transmission, a fait l'objet d'une refonte des interfaces d'accès. Un accès supplémentaire aux données a été ouvert depuis le site des archives départementales de la Somme qui pointe directement sur le serveur ; un autre lien est à l'étude, en intranet cette fois-ci, qui rendra accessible les données à tous les services de la Région.

*Adopté à l'unanimité*

\*Art.6 du décret n° 2005-835 du 20 juillet 2005 pris en application de l'article 95 de la loi n° 2004-809 du 13 août 2004 relative aux libertés et responsabilités locales.